

Data presentazione: 2/03/1987 - Data: 09/12/2019 - n. 1299204 - Richiedente: KMIFPLA3/H0202240

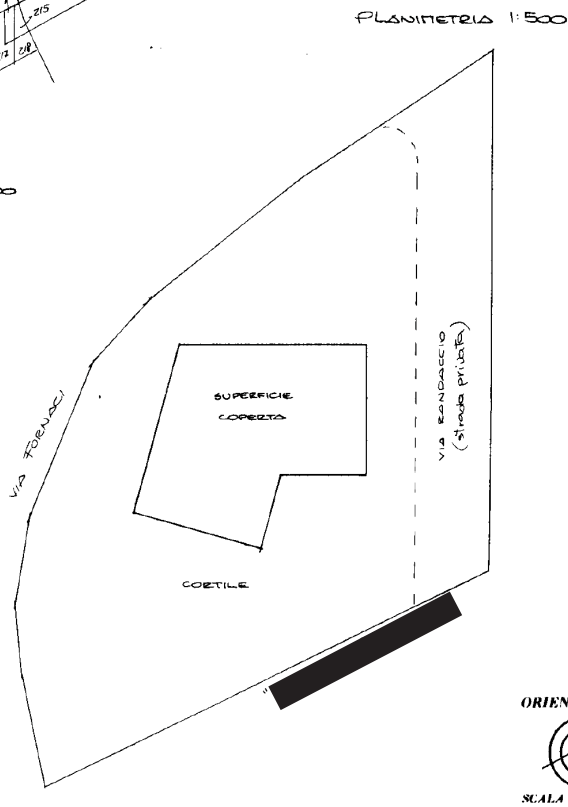
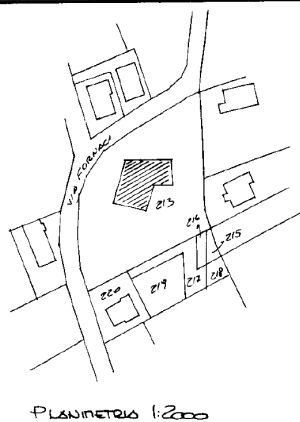


Mod. A (Nuovo Catasto Edilizio Urbano)

MINISTERO DELLE FINANZE
DIREZIONE GENERALE DEL CATASTO E DEI SERVIZI TECNICI ERARIALI
NUOVO CATASTO EDILIZIO URBANO
(R. DECRETO-LEGGE 12 APRILE 1979, N. 652)

Planimetria dell'immobile situato nel Comune di PADOVA Via BANDASSIO 9
 Ditta _____
 Allegata alla dichiarazione presentata all'Ufficio Tecnico Erariale di PADOVA Scheda N.° _____

NCT			NCEU					
FS	ΔII	Flapp	Scz	FS	ΔII	Flapp	Sub	Sub
34	-	213	2	19	-	351	5	5




SPAZIO RISERVATO PER LE ANNOTAZIONI D'UFFICIO

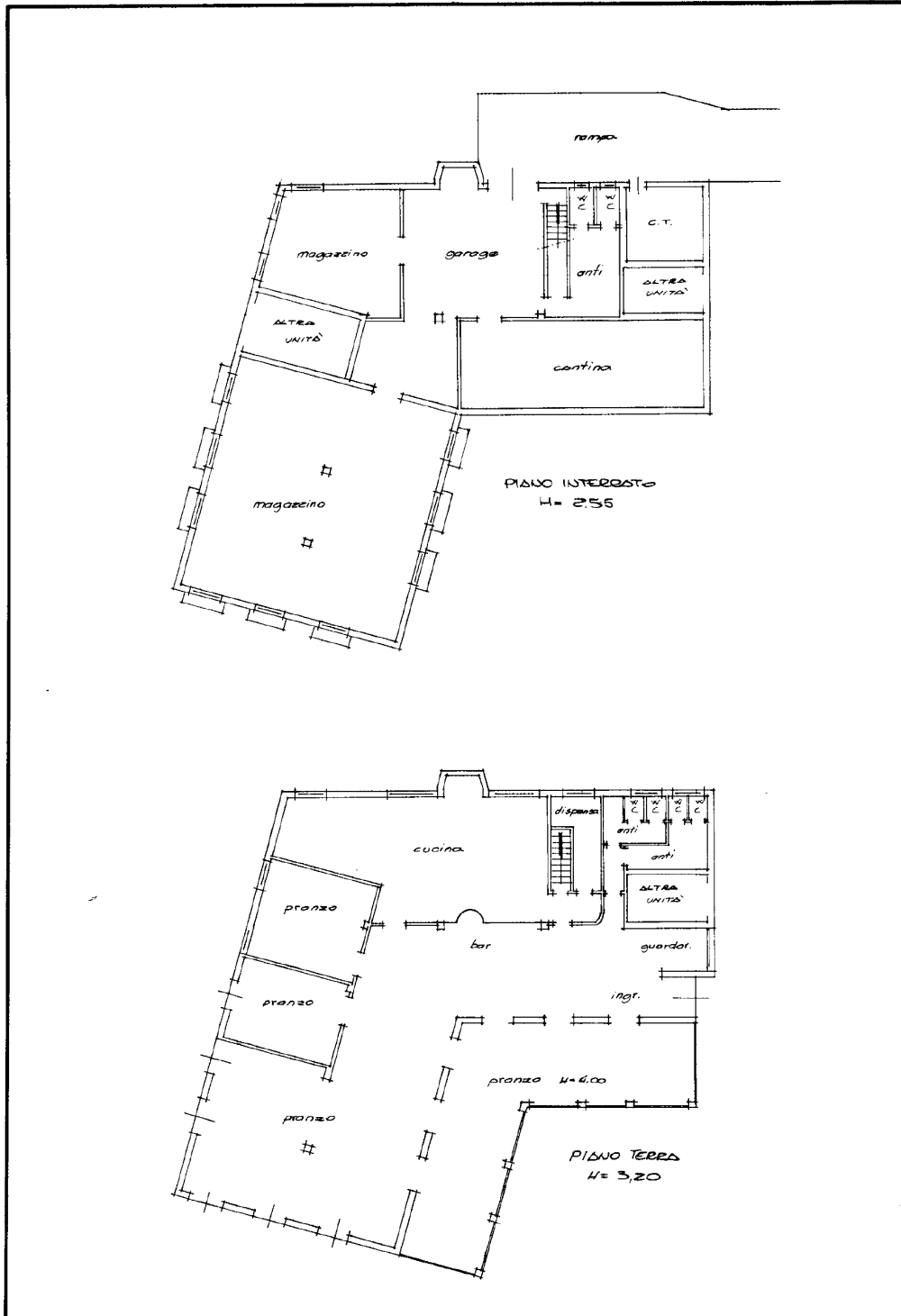
DATA
 PROT. N.°

4874 - 27 MAG 87



Compilata dal geometra
(Titolo, nome e cognome del professionista)
ERNESTO BARELLI
 iscritto all'Albo dei geometri
 della Provincia di PADOVA





' - Comune di PADOVA (G224) - < Foglio: 34 - Particella: 213 - Subalterno: 5 >
S1-T;

10 metri