



N=5040400

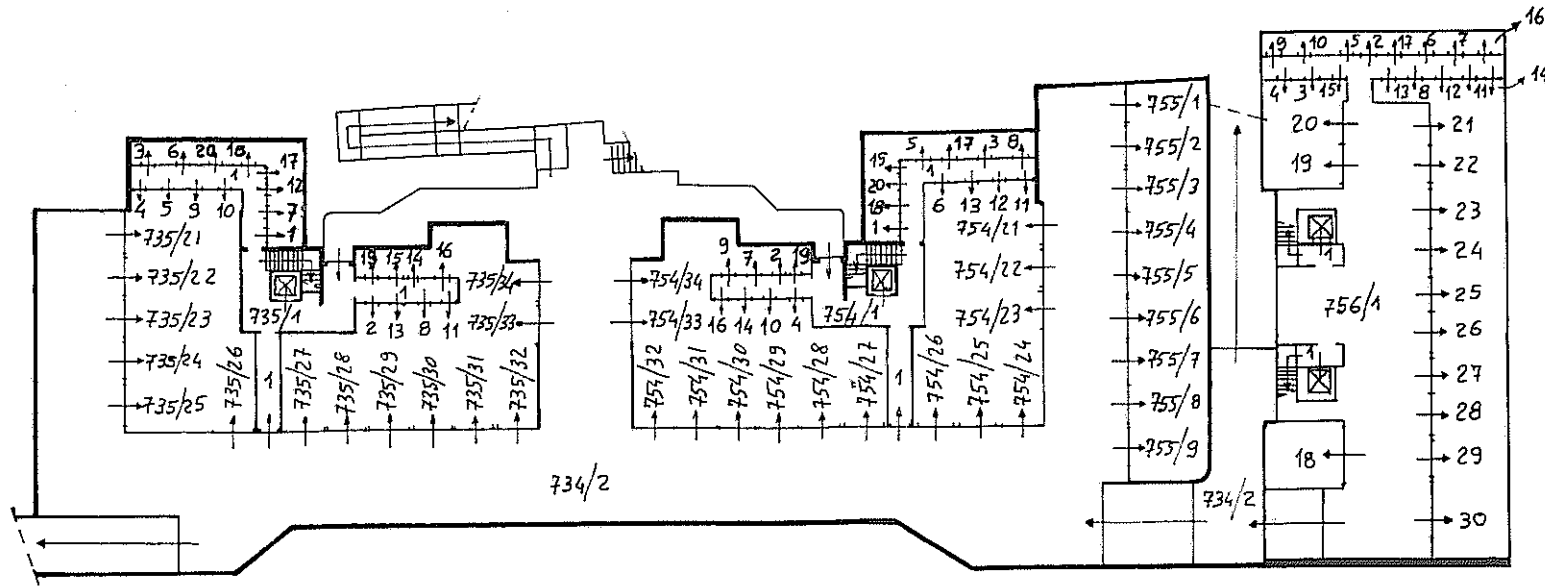
E=1500400

1 Particella: 756

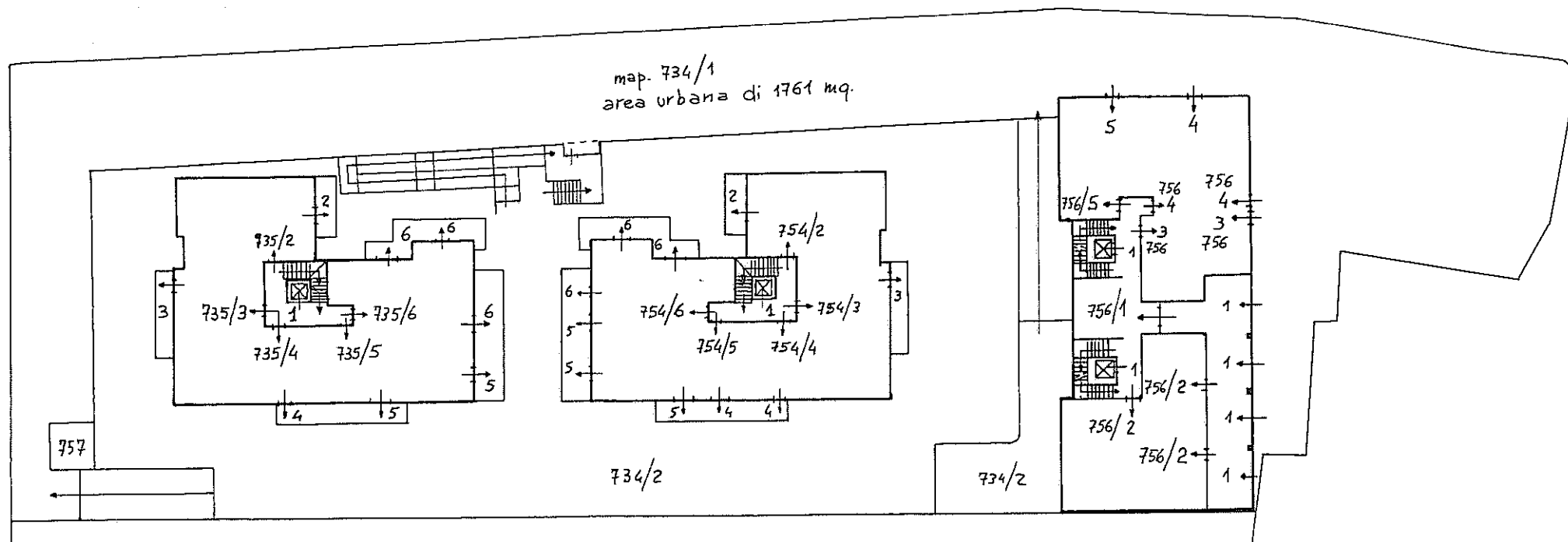
Comune: PREGNANA MILANESE
Foglio: 5
Scala originale: 1:1000
Dimensione cornice: 388.000 x 276.000 metri

12-Ott-2019 11:55:18
Prot. n. T22820/2019

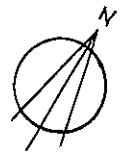
ELABORATO PLANIMETRICO	Compilato da: Guerini Rocco Danilo Francesco	Iscritto all'albo: Geometri	Prov. Milano	N. 8113
Comune di Pregnana Milanese	Sezione:	Foglio: 5	Particella: 756	Protocollo n. MI0441309 del 15/05/2008
Dimostrazione grafica dei subalterni			Tipo Mappale n. del	Scala 1 : 500



PIANO INTERRATO

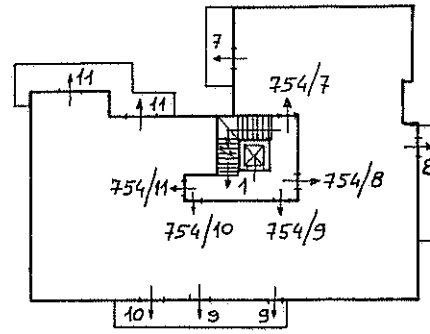
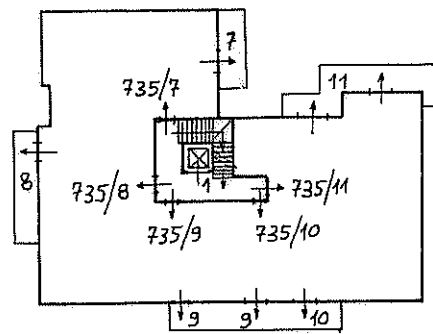


PIANO RIALZATO

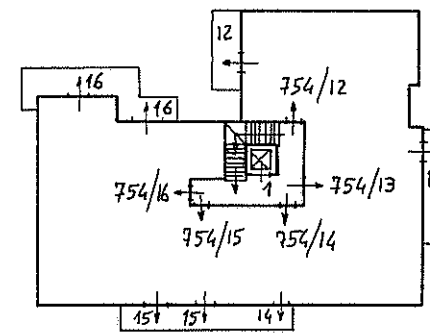
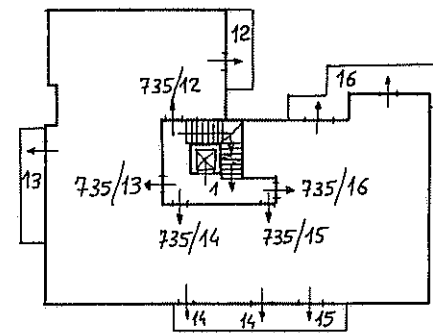
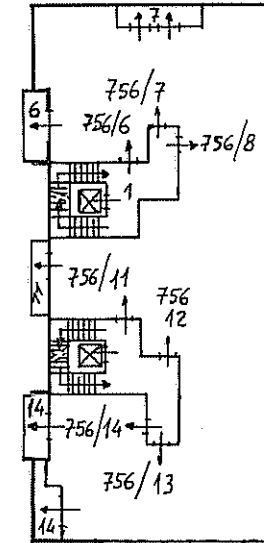


Agenzia del Territorio
CATASTO FABBRICATI
 Ufficio provinciale di Milano

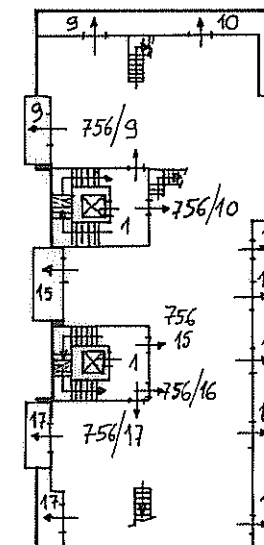
ELABORATO PLANIMETRICO	Compilato da: Guerini Rocco Danilo Francesco	Iscritto all'albo: Geometri	Prov. Milano	N. 8113
Comune di Pregnana Milanese	Sezione:	Foglio: 5	Particella: 756	Protocollo n. MI0441309 del 15/05/2008
Dimostrazione grafica dei subalterni			Tipo Mappale n. del	Scala 1 : 500



PIANO PRIMO



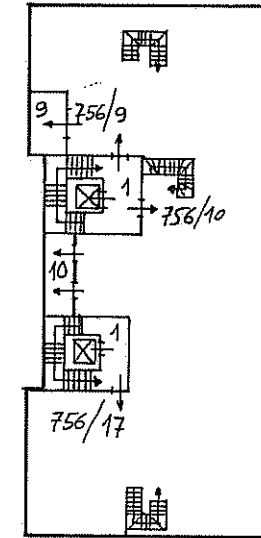
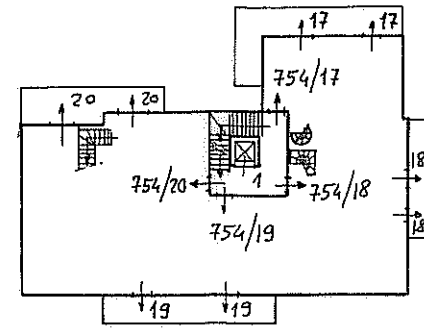
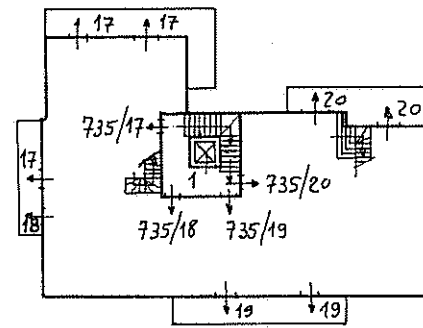
PIANO SECONDO



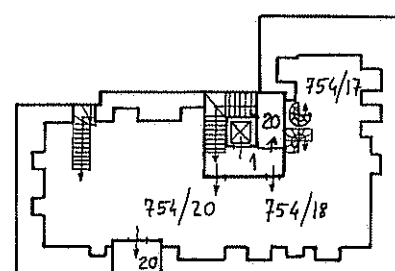
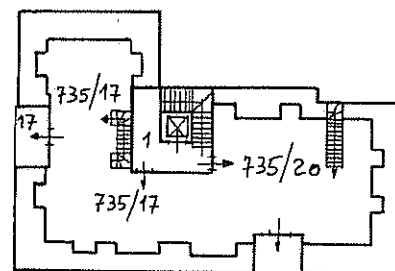
Data: 22/11/2019 - n. T276032 - Richiedente: Telematico
 Totale schede: 3 - Formato di acquisizione: A3(297x420) - Formato stampa richiesto: A3(297x420) - Fattore di scala non utilizzabile
 Ultima planimetria in atti

Data: 22/11/2019 - n. T276032 - Richiedente: Telematico


ELABORATO PLANIMETRICO	Compilato da: Guerini Rocco Danilo Francesco	Iscritto all'albo: Geometri	Prov. Milano	N. 8113
Comune di Pregnana Milanese	Sezione:	Foglio: 5	Particella: 756	Protocollo n. MI0441309 del 15/05/2008
Dimostrazione grafica dei subalterni			Tipo Mappale n.	del
			Scala 1 : 500	



PIANO TERZO



PIANO QUARTO



Data: 22/11/2019 - n. T276032 - Richiedente: Telematico
 Totale schede: 3 - Formato di acquisizione: A3(297x420) - Formato stampa richiesto: A3(297x420) - Fattore di scala non utilizzabile
 Ultima planimetria in atti

Data: 22/11/2019 - n. T276032 - Richiedente: Telematico

**Agenzia del Territorio
CATASTO FABBRICATI
Ufficio Provinciale di
Milano**

Dichiarazione protocollo n. MI0441309 del 15/05/2008

Planimetria di u.i.u. in Comune di Pregnana Milanese

Piazza Primo Maggio

civ.

Identificativi Catastali:

Sezione:

Foglio: 5

Particella: 756

Subalterno: 17

Compilata da:

Guerini Rocco Danilo Francesco

Iscritto all'albo:

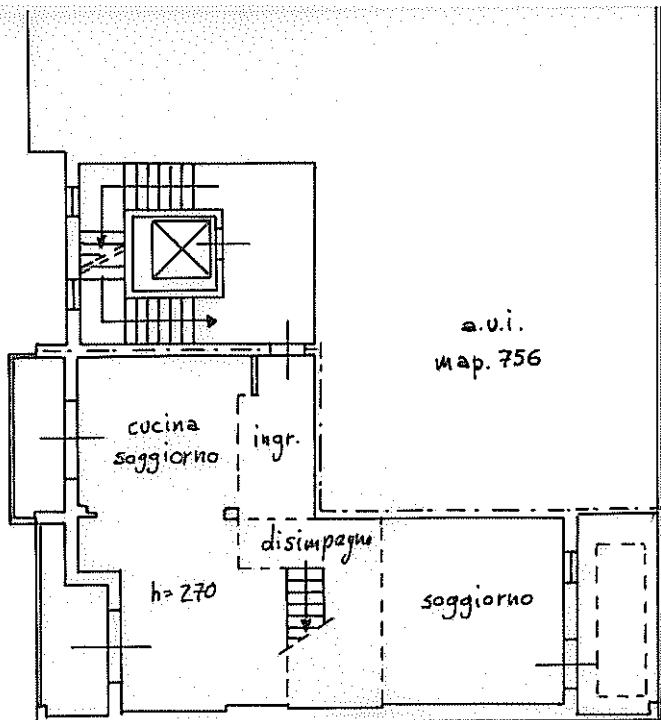
Geometri

Prov. Milano

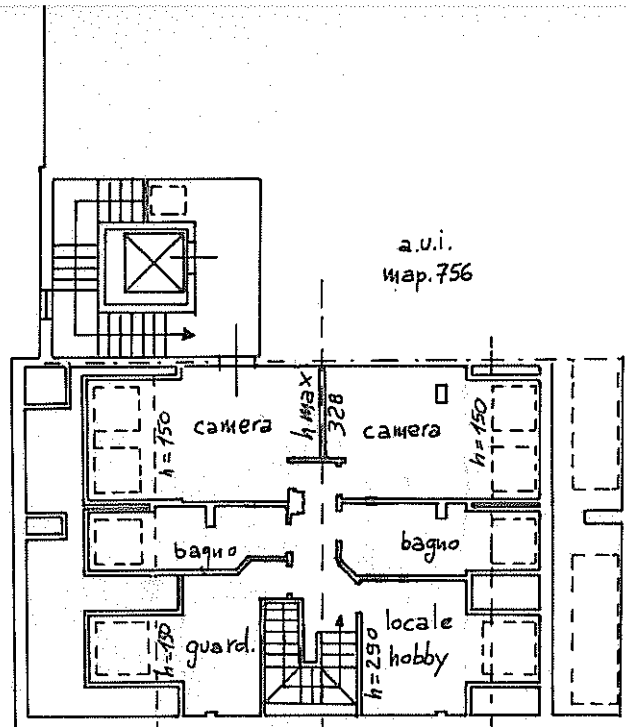
N. 8113

Scheda n. 1

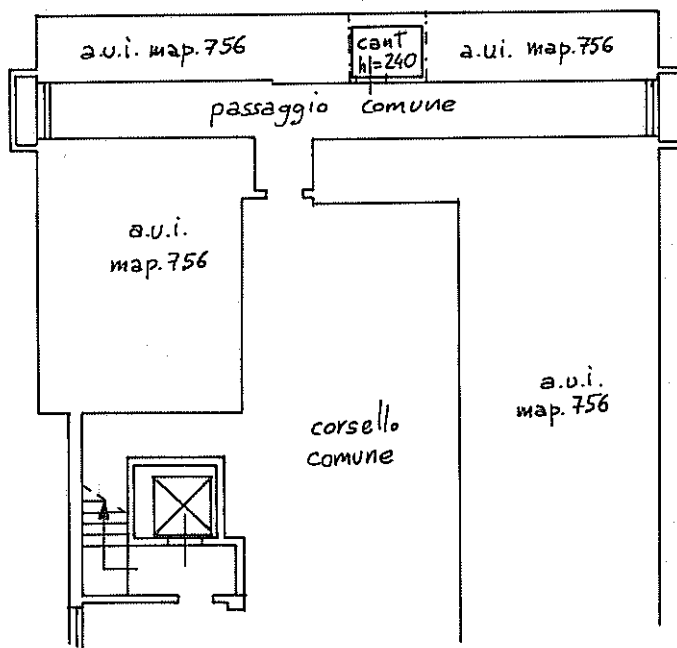
Scala 1:200




PIANO SECONDO



PIANO TERZO



PIANO INTERRATO



Ultima planimetria in atti