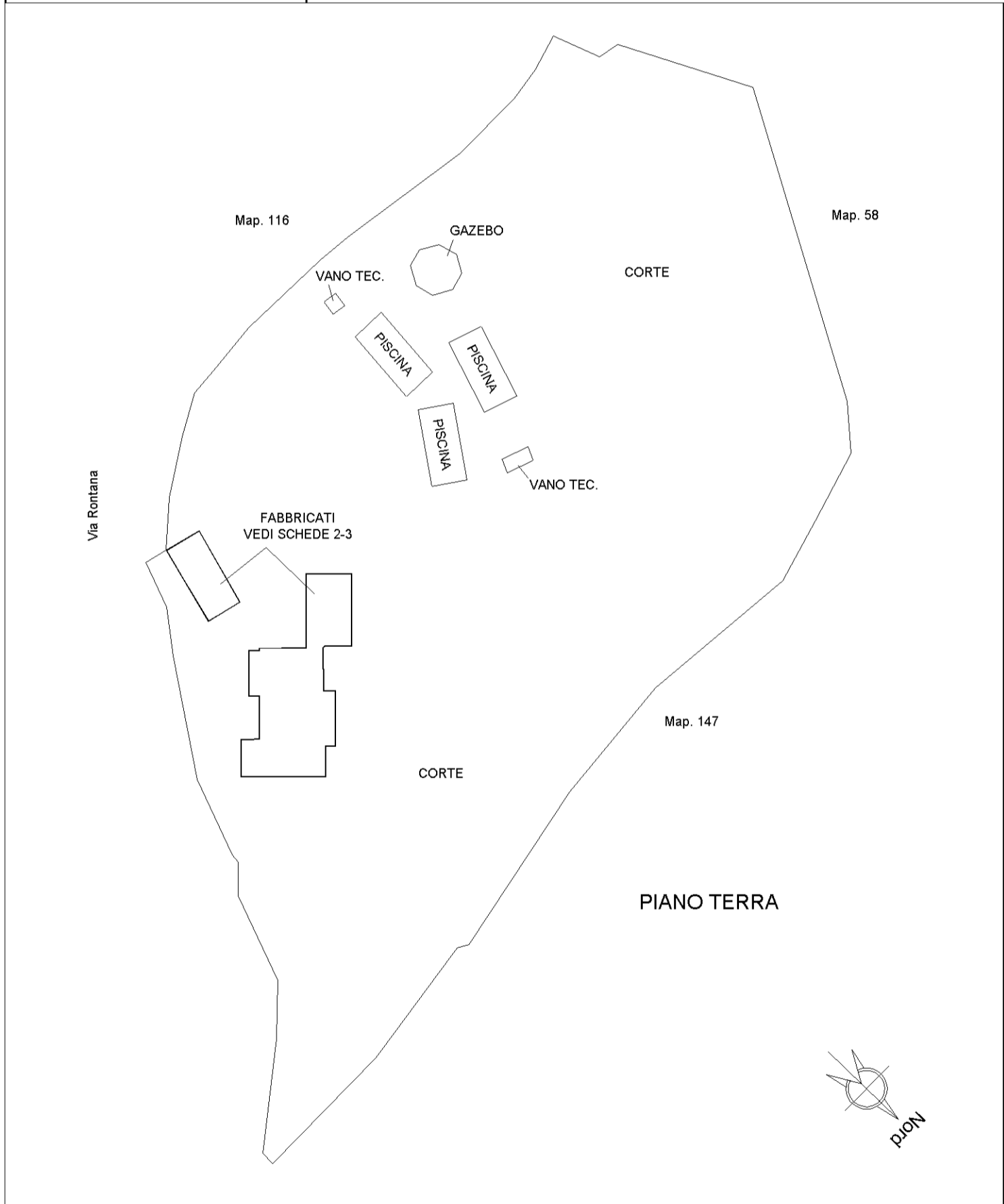


**Agenzia del Territorio  
CATASTO FABBRICATI  
Ufficio Provinciale di  
Ravenna**

Dichiarazione protocollo n. RA0041453 del 04/04/2011	
Planimetria di u.i.u. in Comune di Brisighella	
Via Rontana	civ. 54
Identificativi Catastali:	Compilata da: Casadio Marcello
Sezione:	Iscritto all'albo: Geometri
Foglio: 55	Prov. Ravenna
Particella: 59	N. 1039
Subalterno: 4	

Scheda n. 1      Scala 1:1000



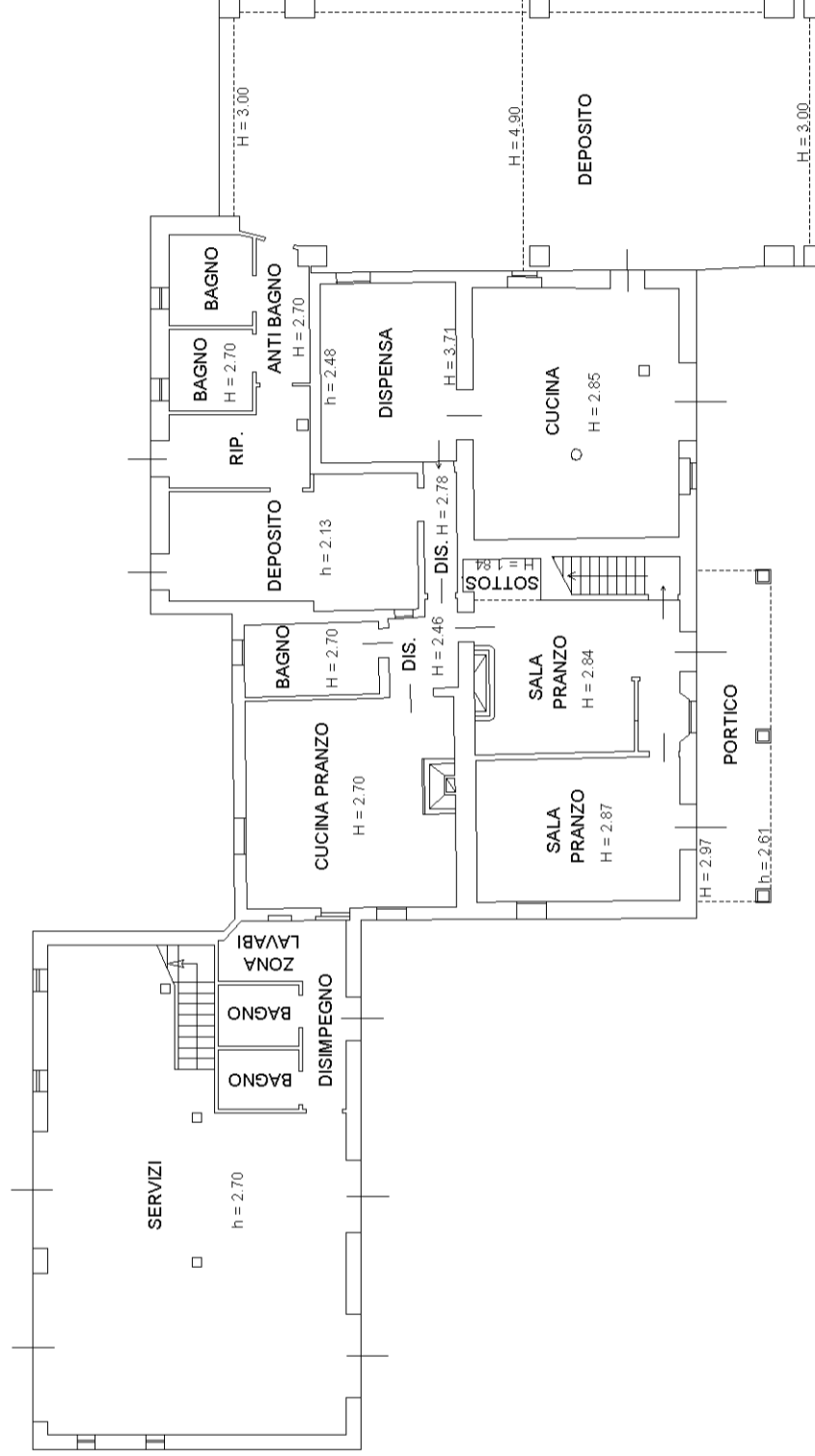
**Agenzia del Territorio  
CATASTO FABBRICATI  
Ufficio provinciale di  
Ravenna**

Dichiarazione protocollo n. RA0041453 del 04/04/2011  
Planimetria di u.i.u. in Comune di Brisighella  
Via Rontana civ. 54

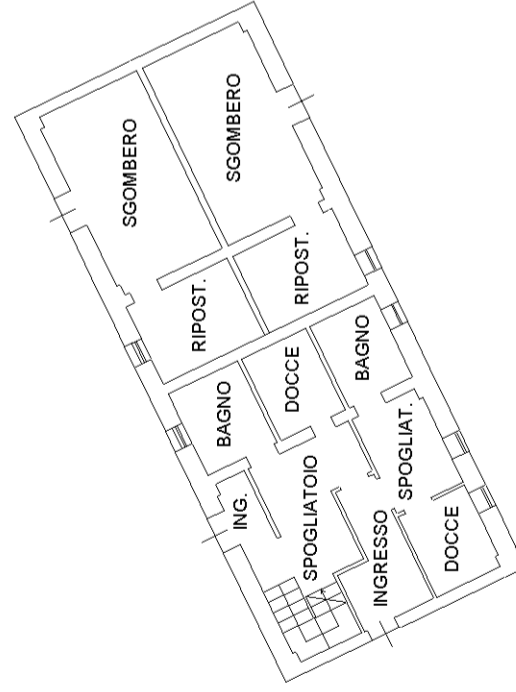
Identificativi Catastali:  
Sezione:  
Foglio: 55  
Particella: 59  
Subalterno: 4

Compilata da:  
Casadio Marcello  
Iscritto all'albo:  
Geometri  
Prov. Ravenna N. 1039


Scala 1: 200



PIANTA PIANO TERRA



PIANTA PIANO TERRA  
H = 2.70



**Agenzia del Territorio  
CATASTO FABBRICATI  
Ufficio provinciale di  
Ravenna**

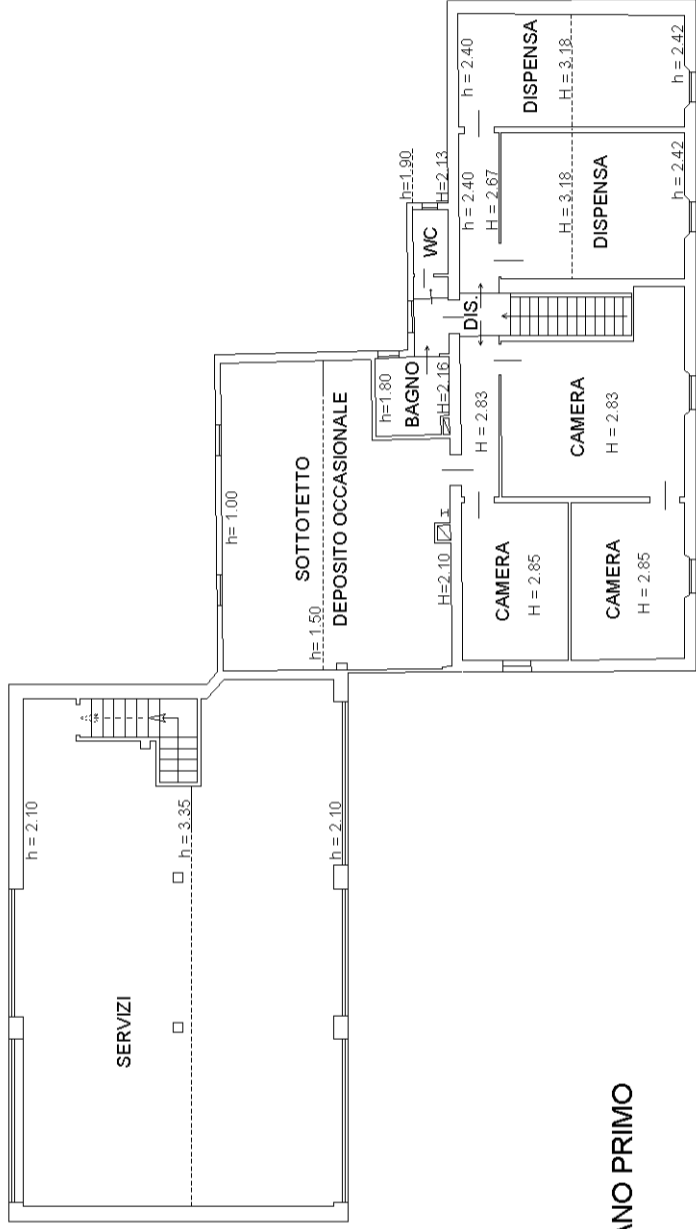
Scala 1: 200

n. 3

Dichiarazione protocollo n. RA0041453 del 04/04/2011  
Planimetria di u.i.u. in Comune di Brisighella  
Via Rontana civ. 54

Identificativi Catastali:  
Sezione: Foglio: 55  
Particella: 59  
Subalterno: 4

Compilata da:  
Casadio Marcello  
Iscritto all'albo:  
Geometri  
Prov. Ravenna N. 1039



PIANTA PIANO PRIMO

