

**Agenzia del Territorio
CATASTO FABBRICATI
Ufficio Provinciale di
Sassari**

Dichiarazione protocollo n. SS0161444 del 13/07/2012

Planimetria di u.i.u. in Comune di Tempio Pausania

Via Palmiro Togliatti

civ. 55-A

Identificativi Catastali:

Sezione:
Foglio: 185
Particella: 993
Subalterno: 35

Compilata da:
Muzzu Vittorio

Iscritto all'albo:
Geometri

Prov. Sassari

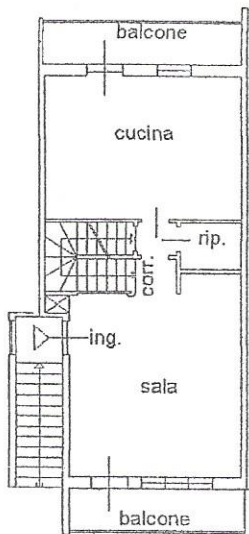
N. 1780

Scheda n. 1

Scala 1:200

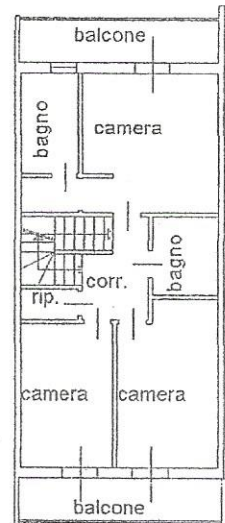
Catasto dei fabbricati - Situazione al 16/07/2012 - Comune di TEMPPIO PAUSANIA(L095) - < Foglio: 185 Particella: 993 - Subalterno 55 ->
VIA PALMIRO TOGLIATTI n. 55 n. A piano: 1-2-3-S1;

Nord




PIANO PRIMO

H.=mt. 2,70



PIANO SECONDO

H.=mt. 2,70



PIANO INTERRATO

H.=mt. 2,30



PIANO TERZO

H.m.=mt. 2,50

Ultima Planimetria2 in atti

Data: 16/07/2012 - n. SS0164127 - Richiedente MUZZU VITTORIO X MUZZU SEBASTIANO

tot.schede: 1 - Formato di acq.: A4(210x297) - Fatt. di scala: 1:1