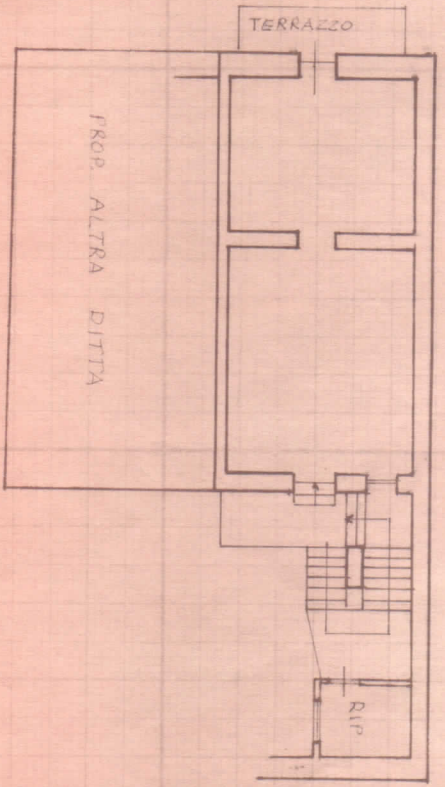


NUOVO CATASTO EDILIZIO URBANO

(R. DECRETO-LEGGE 13 APRILE 1939, N. 652)

Planimetria dell'immobile situato nel Comune di **BORGGO DI TERZO** **VIA Loc. VICOLO HELI**
Ditta **ZANNI GIUSEPPINA USURVITVARIA - TOGNETTI LILIANA PROP 1/3 - TOGNETTI FABIO PROP 1/3 -**
Allegata alla dichiarazione presentata all'Ufficio Tecnico Erariale di **BERGAMO** **TOGNETTI SAURO PROP 1/3**

PIANTA PIANO SECONDO

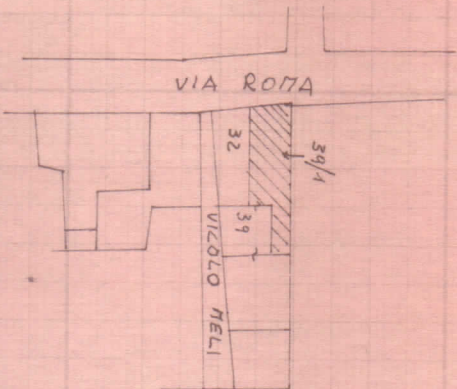


SPAZIO RISERVATO PER LE ANNOTAZIONI D'UFFICIO

DATA

PROT. N°

ICA B4



ESTRATTO MAPPA SCALA 1:1000

FOGLIO 5 MAPPALE 39

SUB ~~2~~ 2

ORIENTAMENTO



SCALA DI 1:200

Compiata dal **GEOM. TOGNETTI FABIO**
(Titolo, nome e cognome del tecnico)

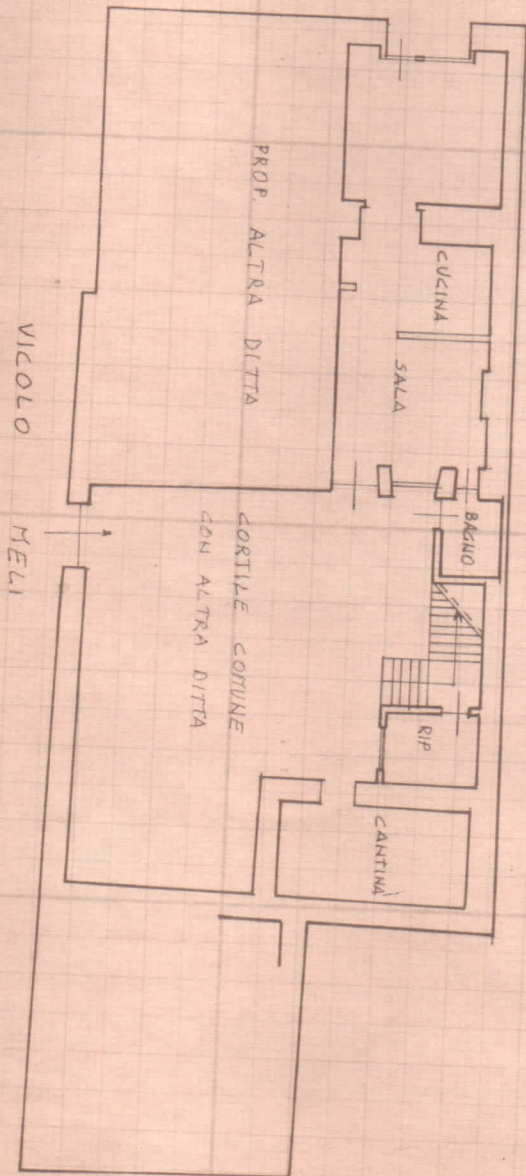
Iscritto all'Albo dei **GEOMETRI** N° **2586**
della Provincia di **BERGAMO**

DATA **25-03-1988**

Firma **Tognetti Fabio**



VIA ROMA



PIANTA PIANO TERRA

PIANTA PIANO PRIMO

