

**Agenzia del Territorio
CATASTO FABBRICATI
Ufficio Provinciale di
Bologna**

Dichiarazione protocollo n. BO0051380 del 21/03/2006

Planimetria di u.i.u. in Comune di Grizzana Morandi

Frazione Salvaro Via Panoramica

civ. 41

Identificativi Catastali:

Sezione:

Foglio: 1

Particella: 439

Subalterno: 5

Compilata da:
Parodi Stefano

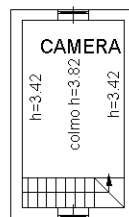
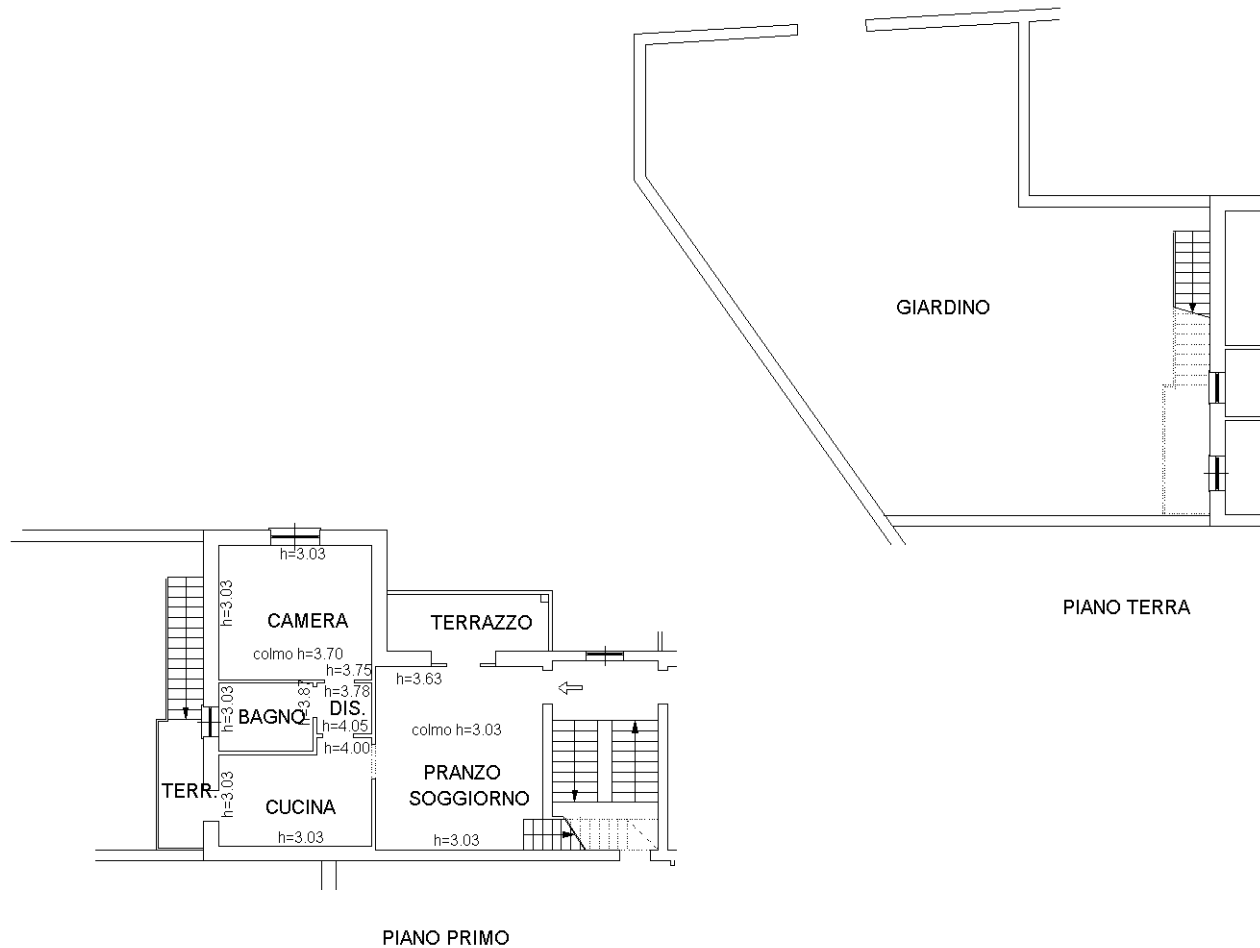
Iscritto all'albo:
Geometri

Prov. Bologna

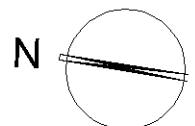
N. 2878

Scheda n. 1

Scala 1:200



PIANO TORRETTE



Ultima planimetria in atti

**Agenzia del Territorio
CATASTO FABBRICATI
Ufficio Provinciale di
Bologna**

Dichiarazione protocollo n. BO0051380 del 21/03/2006

Planimetria di u.i.u. in Comune di Grizzana Morandi

Frazione Salvaro Via Panoramica

civ. 41

Identificativi Catastali:

Sezione:

Foglio: 1

Particella: 439

Subalterno: 17

Compilata da:
Parodi Stefano

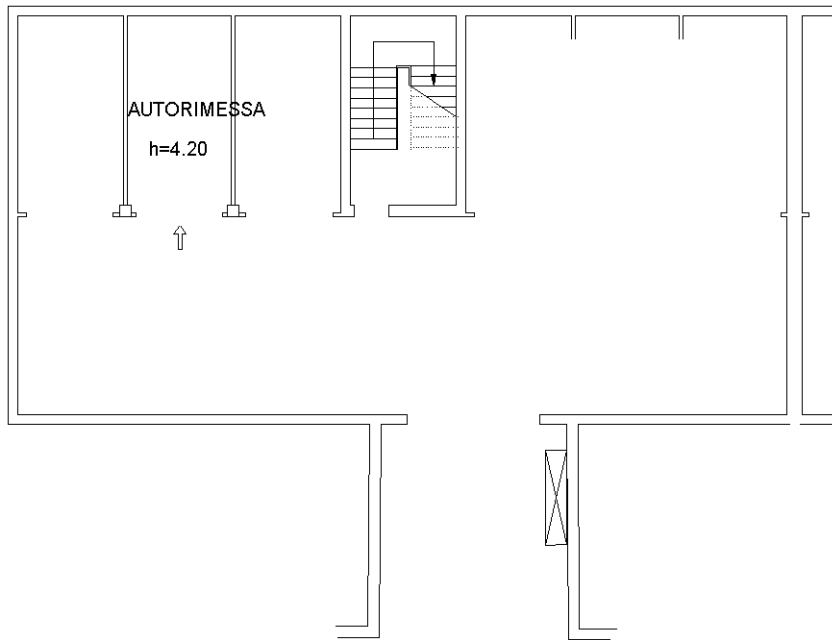
Iscritto all'albo:
Geometri

Prov. Bologna

N. 2878

Scheda n. 1

Scala 1:200

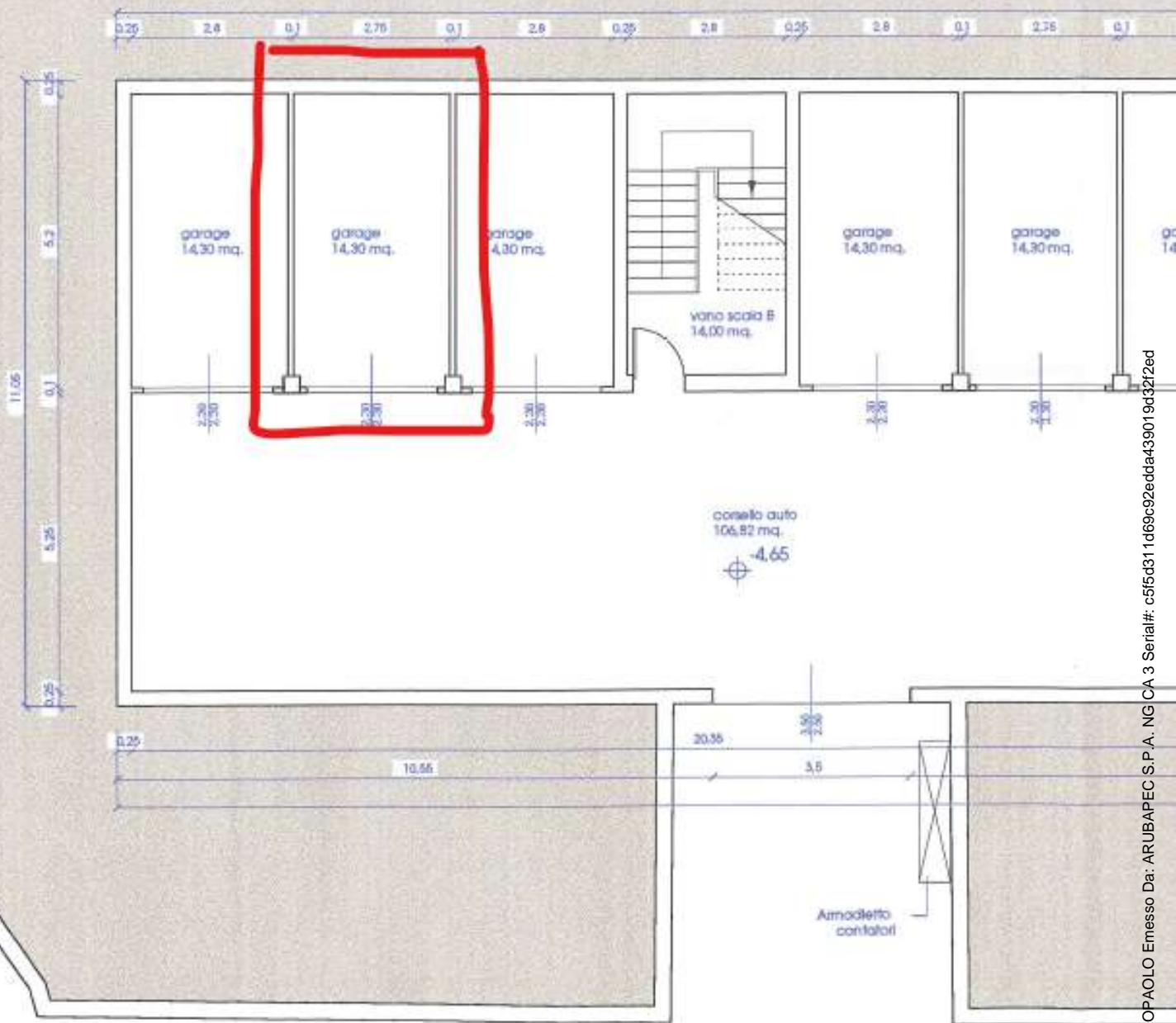


PIANO SEMINTERRATO

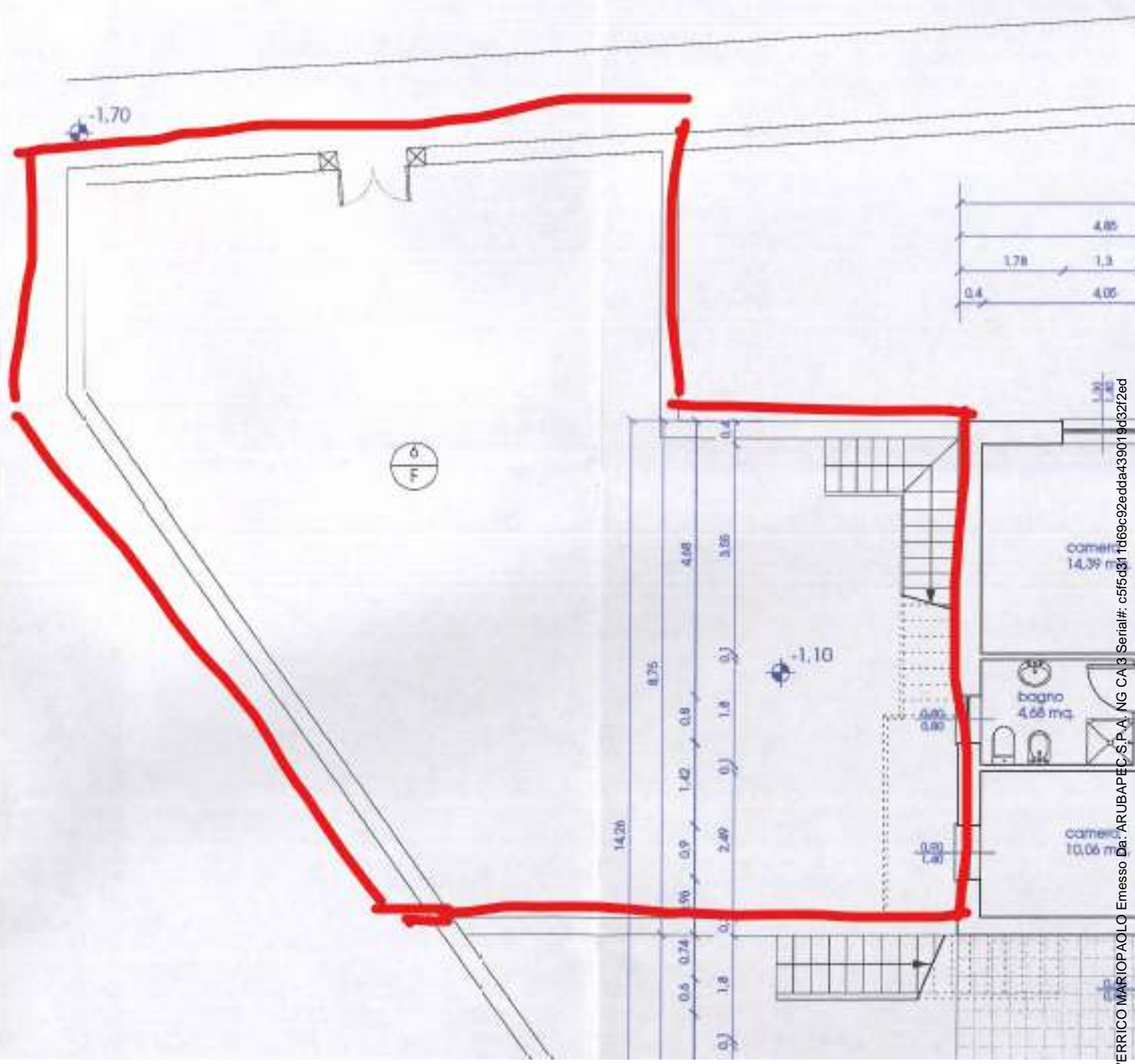
Ultima planimetria in atti



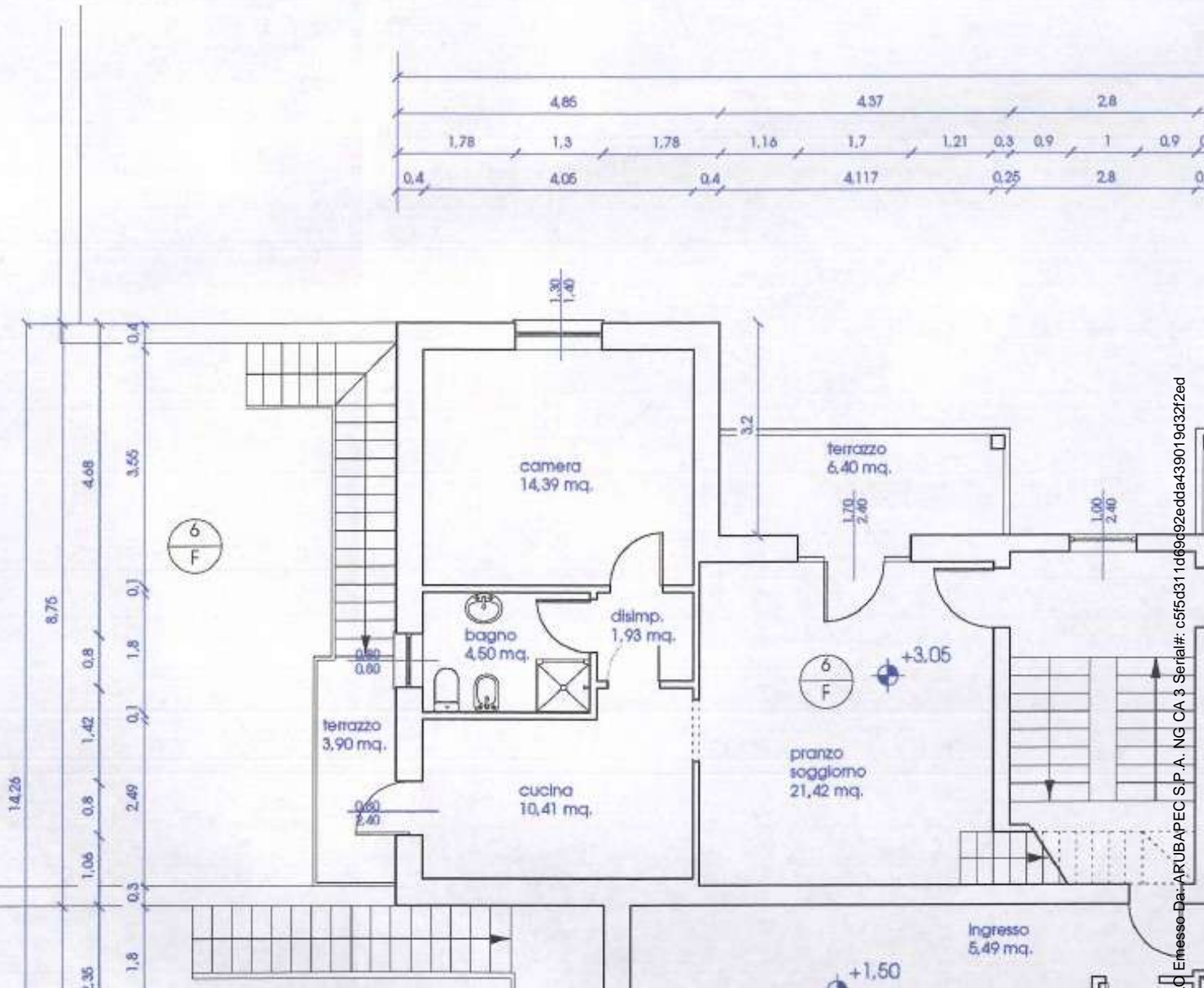
PIANO SEMINTERRATO



PIANO TERRA



PIANO PRIMO



PIANO TORRETTE

