

**Agenzia del Territorio**  
**CATASTO FABBRICATI**  
Ufficio provinciale di  
Ancona

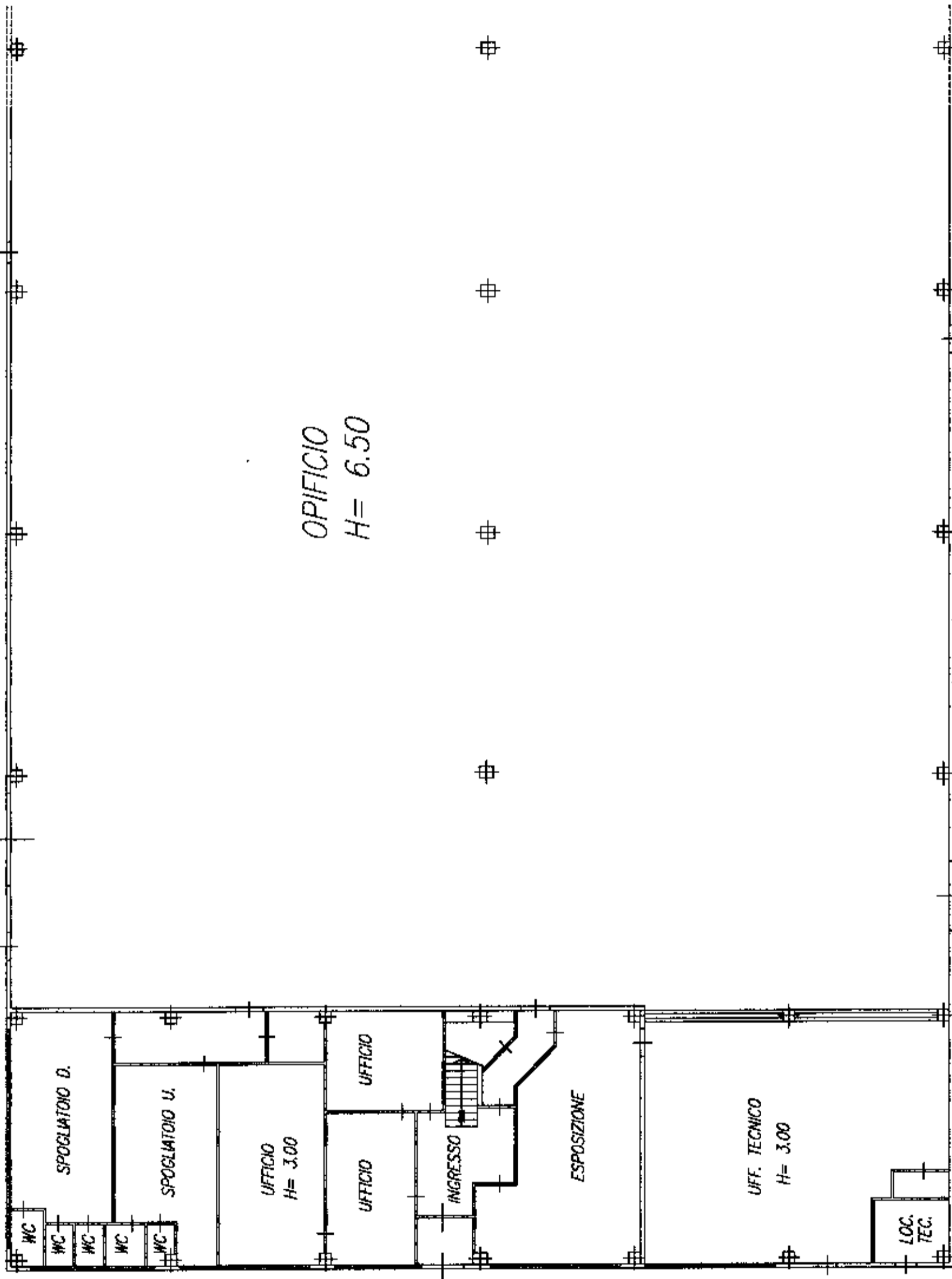
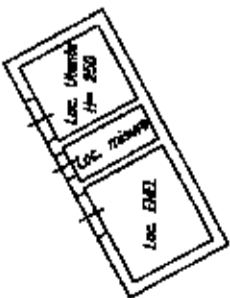
Dichiarazione protocollo n. 000159238 del 25/07/2003  
Planimetria di u.i.u. in Comune di Fabriano  
Loc. Piani Di Marischio

civ. 113

Identificativi Catastali:  
Sezione:  
Foglio: 79  
Particella: 236  
Subalterno: 1

Compilata da:  
Gerini Giancarlo  
Isritto all'albo:  
Geometri  
Prov. Ancona N. 1380

Scala 1: 200



**PIANO TERRA**

**Agenzia del Territorio**  
**CATASTO FABBRICATI**  
Ufficio provinciale di  
Ancona

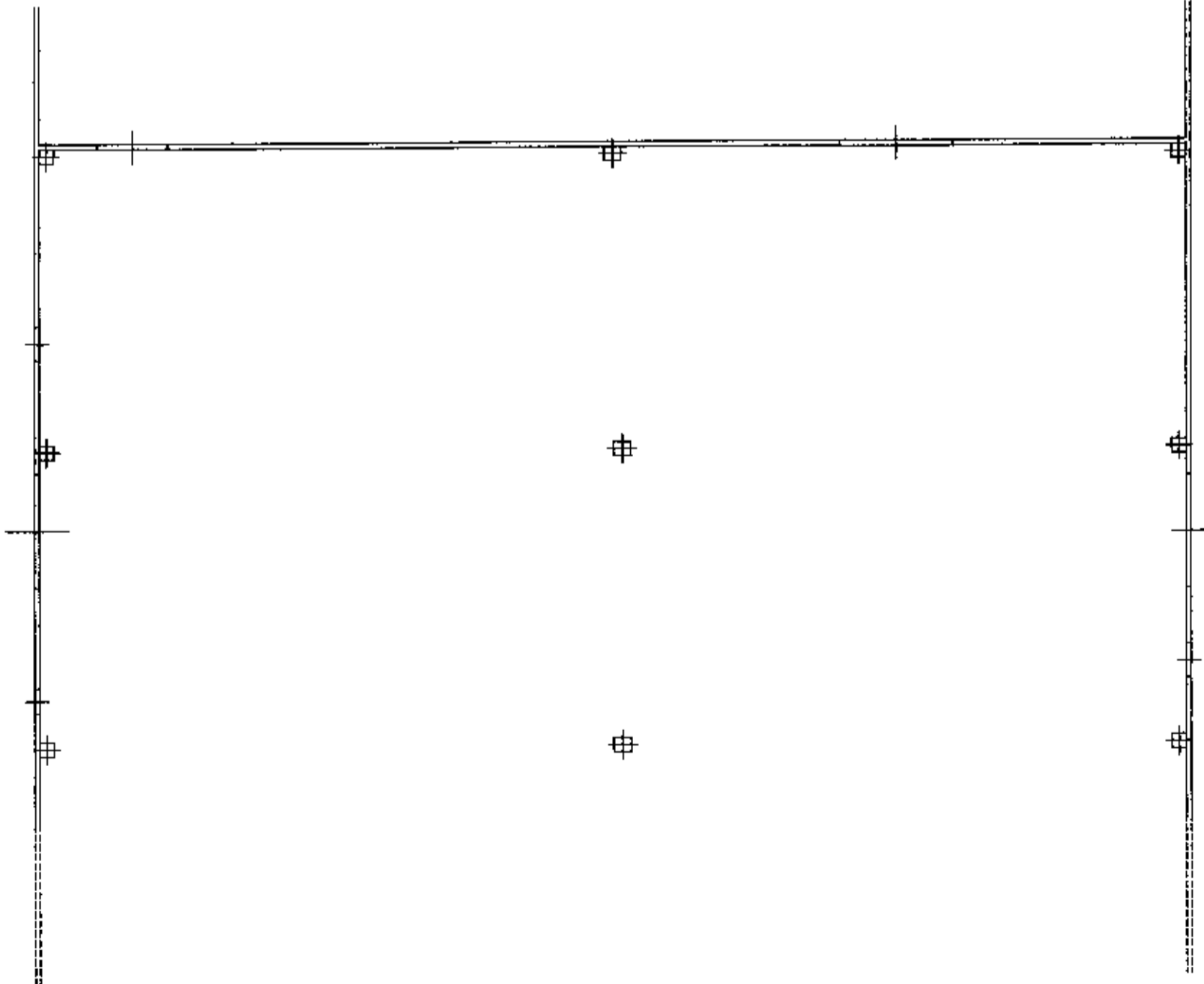
Dichiarazione protocollo n. 000159238 del 25/07/2003  
Planimetria di u.i.u. in Comune di Fabriano  
Loc. Piani Di Marischio

Scala 1: 200

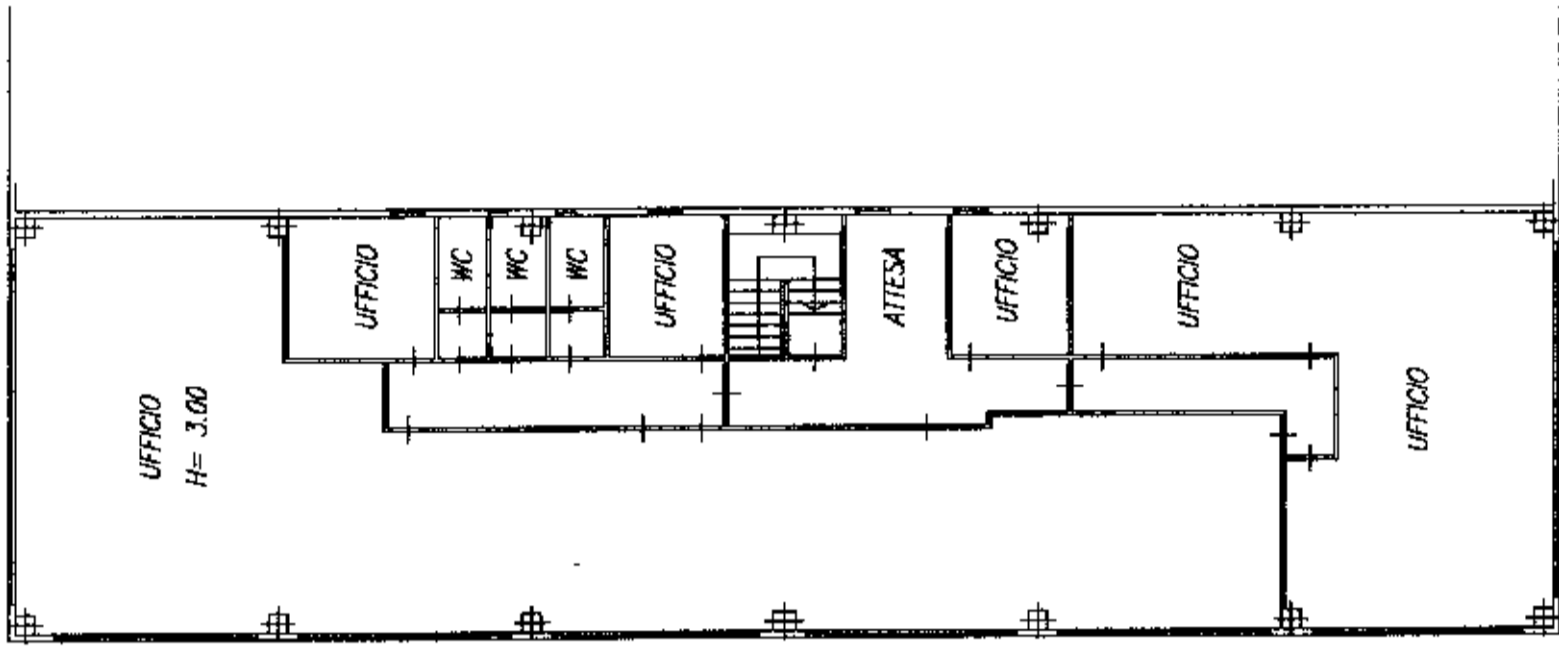
Identificativi Catastali:  
Sezione:  
Foglio: 79  
Particella: 236  
Subalterno: 1

Compilata da:  
Gerini Giancarlo  
Iscritto all'albo:  
Geometri  
Prov. Ancona  
N. 1380

civ. 113



PIANO TERRA



PIANO PRIMO



**Agenzia del Territorio  
CATASTO FABBRICATI  
Ufficio Provinciale di  
Ancona**

Dichiarazione protocollo n. 000159238 del 25/07/2003  
Planimetria di u.i.u. in Comune di Fabriano

Loc. Piani Di Marischio

civ. 113

Identificativi Catastali:

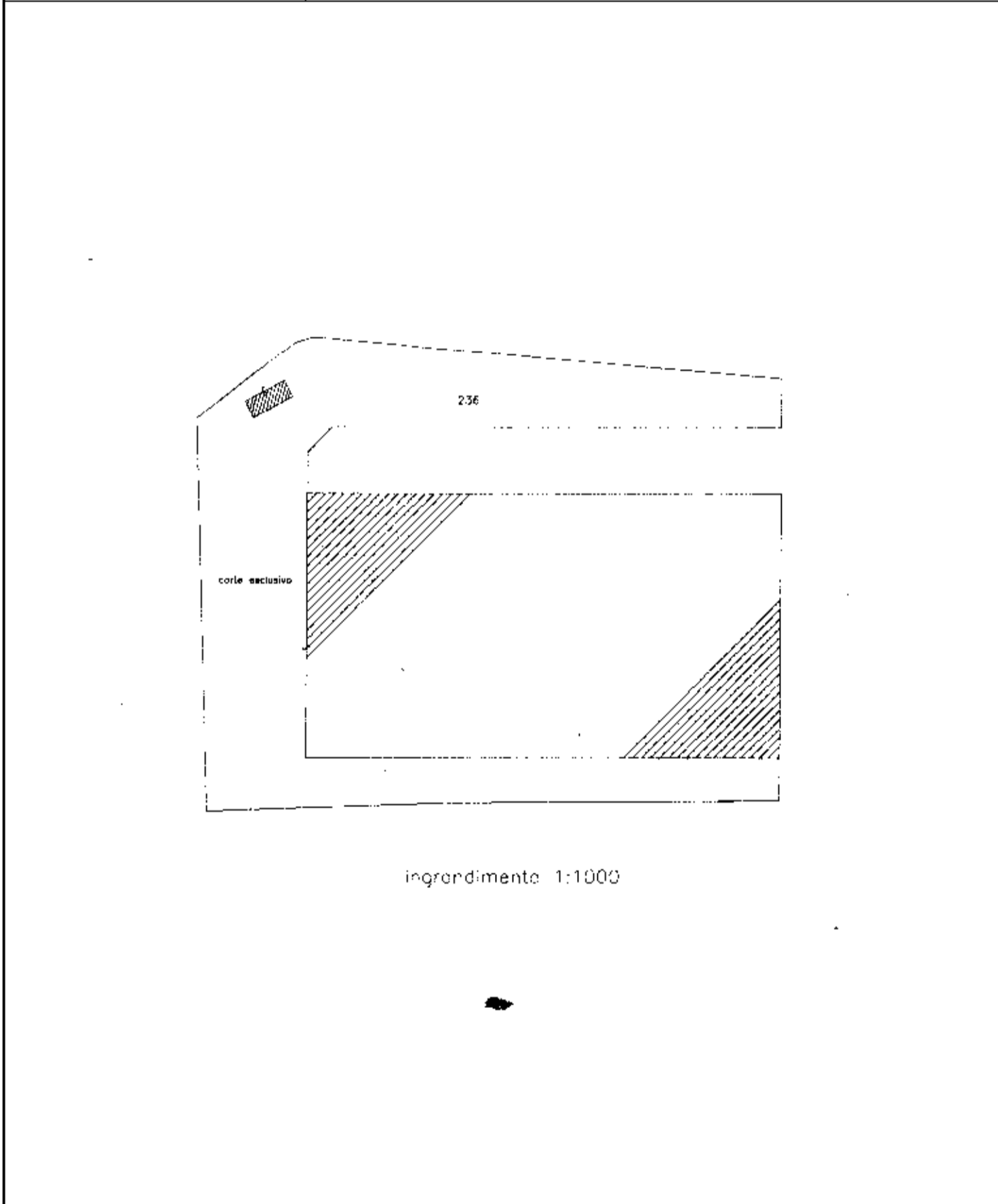
Sezione:  
Foglio: 79  
Particella: 236  
Subalterno: 1

Compilata da:  
Gerini Giancarlo  
Iscritto all'albo:  
Geometri

Prov. Ancona

N. 1380

Scheda n. 3      Scala 1:200

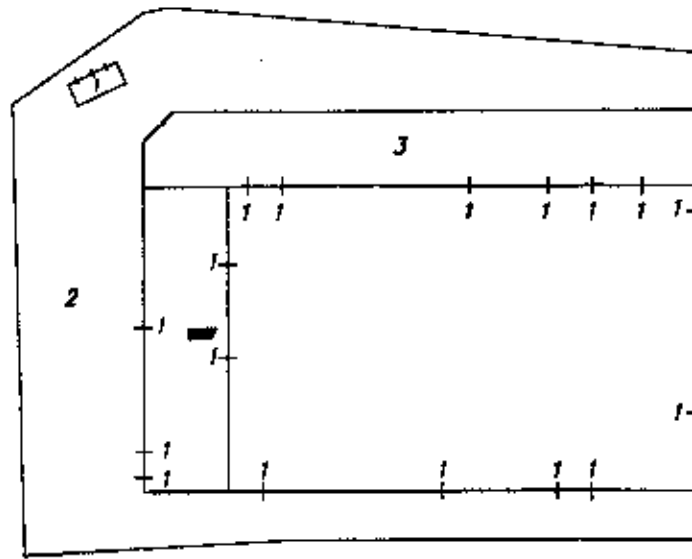


**ELABORATO PLANIMETRICO**


Compilato da:  
Gerini Giancarlo  
Iscritto all'albo:  
Geometri  
Prov. Ancona N. 1380

**Agenzia del Territorio  
CATASTO FABBRICATI  
Ufficio Provinciale di  
Ancona**

Comune di Fabriano		Protocollo n. 159238	del 25/07/2003
Sezione:	Foglio: 79	Particella: 236	Tipo Mappale n. del
Dimostrazione grafica dei subalterni			Scala 1 : 1000



PIANO TERRA



PIANO PRIMO

Ultima Planimetria in atti

Catasto dei Fabbricati - Situazione al 23/02/2018 - Comune di FABRIANO(D451) - < Foglio: 79 Particella: 236 - Elaborato planimetrico n. 1380



**Agenzia delle Entrate**  
**CATASTO FABBRICATI**  
Ufficio provinciale di  
Ancona

Dichiarazione protocollo n. AN0054813 del 20/06/2016  
Planimetria di u.i.u. in Comune di Fabriano  
Frazione Marischio

civ. SNC

Identificativi Catastali:  
Sezione:  
Foglio: 79  
Particella: 85  
Subalterno: 5

Compilata da:  
Gentili Luigi  
Iscritto all'albo:  
Architetti  
Prov. Ancona N. 551

Scala 1: 500

(A) (B)

PIANO TERRA

