

TAVOLA

DATA

IL TECNICO

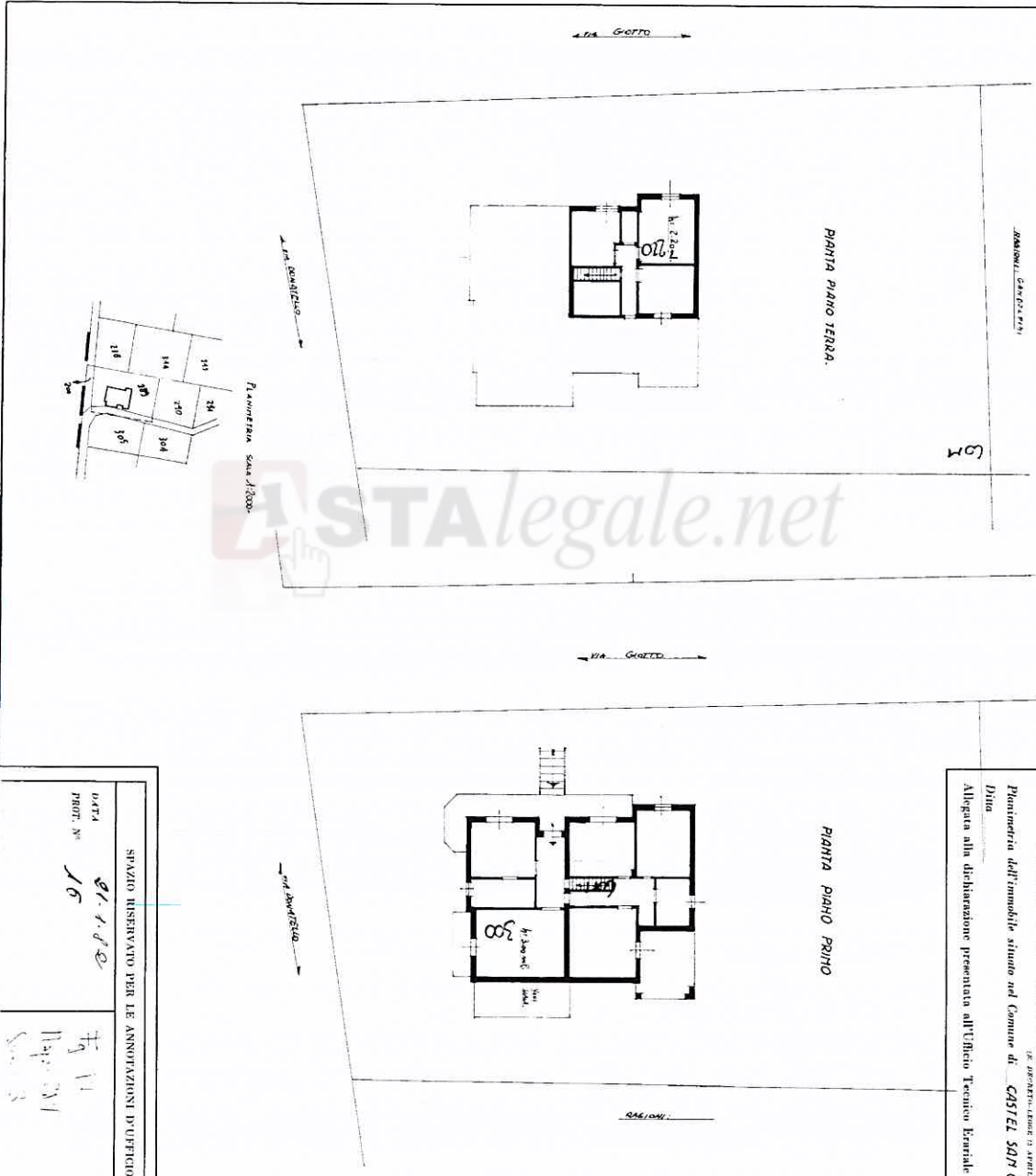
LOTTO 1 - UNITA' IMMOBILIARE SITA IN VIA GIOTTO 2 - CASTEL SAN GIOVANNI (PC)  
NRG 114/2024

07/07/2024

ARCH. CARPANINI FEDERICA

1:250  
Lit. 100  
423

MINISTERO DELLE FINANZE  
DIREZIONE GENERALE DEL CATASTO E DEI SERVIZI TECNICI ERARIALI  
NUOVO CATASTO EDILIZIO URBANO  
DEI DECRETI EMESSE IN VIRTU' DELLA L. N. 4/78  
di **CASTEL SAN GIOVANNI** Via **600770**  
PIACENZA  
Allegata alla dichiarazione presentata all'Ufficio Tecnico Esareale di



SPAZIO RISERVATO PER LE ANNOTAZIONI DUFFICIO  
DATA 21.1.82  
PROG. N° 16

Completata dal **GEOMETRA ANGELO VIGOGNA**  
Iscritto all'Albo dei Geometri della Provincia di **PIACENZA**  
Data **21/1/82**  
Firma **Angelo Vigogna**



ATAlegale.net

Ultima planimetria in atti

MODULARIO  
P. fig. rend. 497

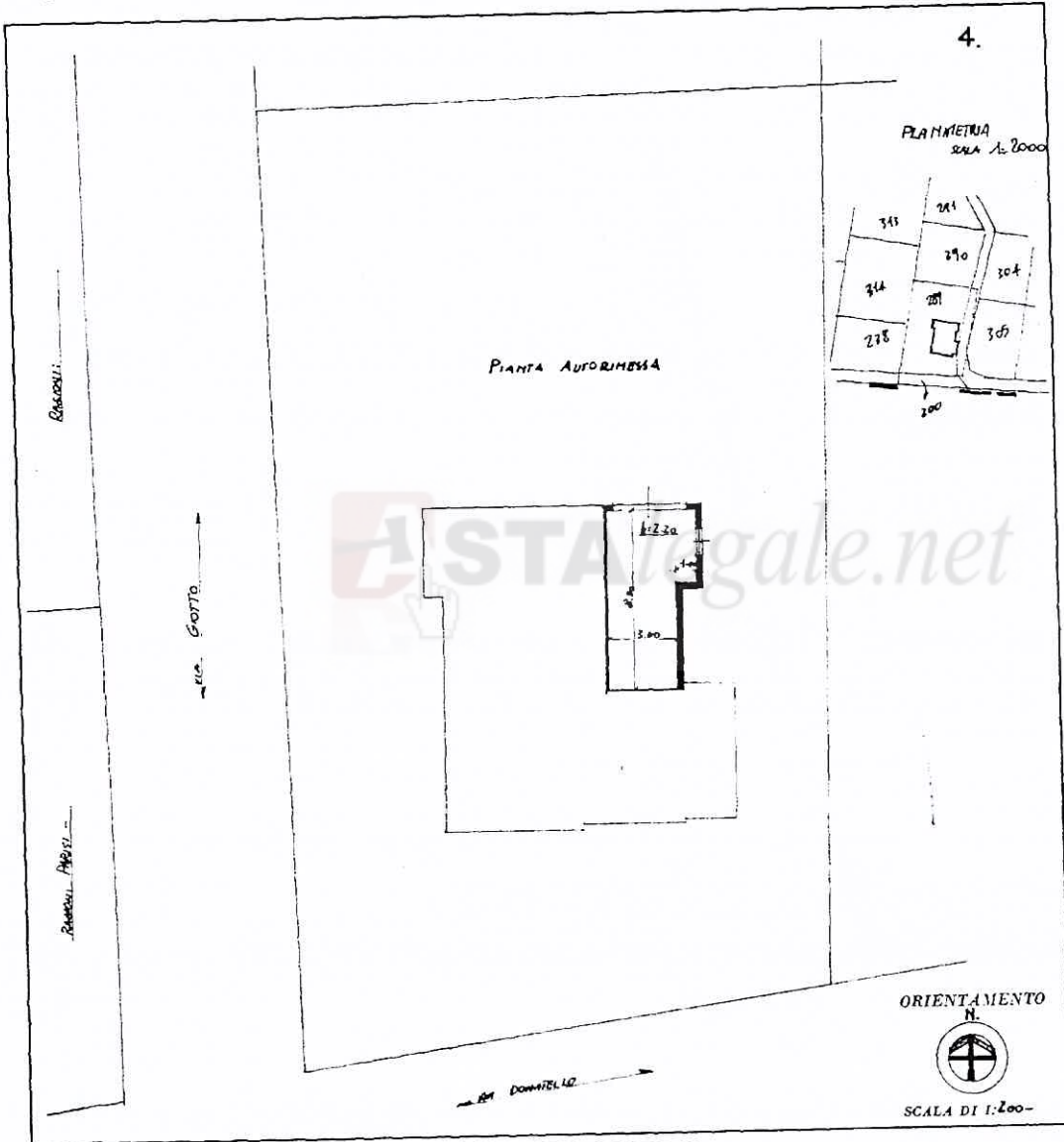


1276  
MINISTERO DELLE FINANZE  
DIREZIONE GENERALE DEL CATASTO E DEI SERVIZI TECNICI ERARIALI  
**NUOVO CATASTO EDILIZIO URBANO**  
(R. DECRETO-LEGGI 13 APRILE 1978, N. 652)

Mod. B (Nuovo Catasto Edilizio Urbano)


Lire  
50

Planimetria dell'immobile situato nel Comune di CASTEL SAN GIOVANNI Via GIOTTO  
Ditta .....  
Allegata alla dichiarazione presentata all'Ufficio Tecnico Erariale di PIACENZA



SPAZIO RISERVATO PER LE ANNOTAZIONI D'UFFICIO	
DATA	21-1-82
PROT. N°	15
	Fg. 17
	Part. 281
	Sub. 2

Compilata dal GEOMETRA  
(Titolo, nome e cognome del tecnico)  
ANGELO VIGNOLA  
Iscritto all'Albo dei GEOMETRI  
della Provincia di PIACENZA.  
DATA .....  
Firma: Vignola Angelo



Catasto dei Fabbricati - Situazione al 10/04/2024 - Comune di CASTEL SAN GIOVANNI(C261) - < Foglio 17 - Particella 289 - Subalterno 2 >  
VIA DONATELLO n. 13; VIA GIOTTO n. 2 Piano T

Ultima planimetria in atti