

MODULARIO  
a r.r. n. 497



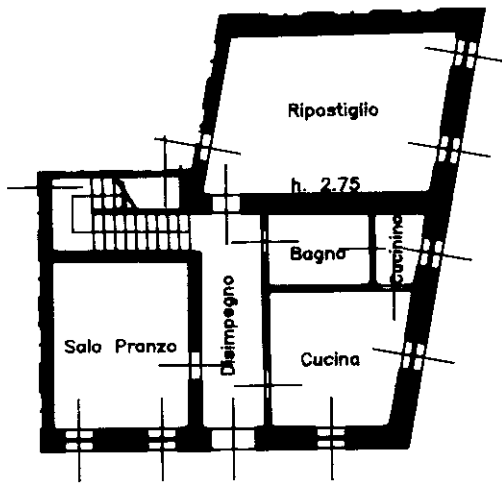
MINISTERO DELLE FINANZE  
DIPARTIMENTO DEL TERRITORIO  
**CATASTO EDILIZIO URBANO** (RDL 13-4-1939, n. 652)

MOD. **BN** (CEU)

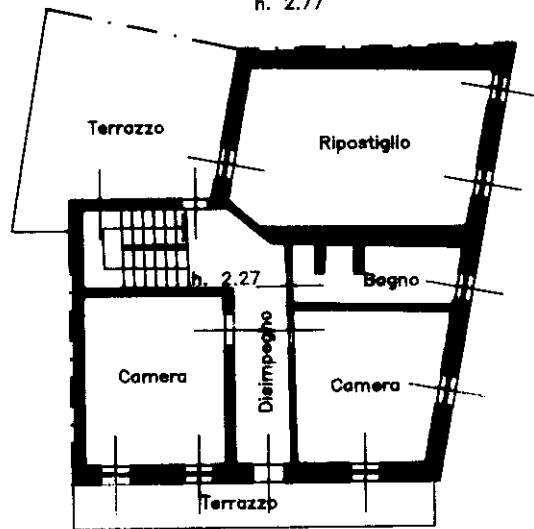
LIRE  
**200**

Planimetria di u.i.u. in Comune di **FAGAGNA** via **FAGAGNA** civ. ....

**PIANO TERRA**  
h. 2.67

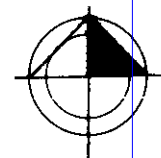


**PRIMO PIANO**  
h. 2.77



RINVIATO  
rif. Mod. n. 2666  
10 FEB. 1999

ORIENTAMENTO



SCALA DI 1:200

*Rinaldo Rini Giuliana*

Dichiarazione di N.C.   
Denuncia di variazione   
Data presentazione: 10/02/1999 - Data: 19/07/2022  
Totale schede: 18  
F. 18  
n. 100 sub. 2

Compilata dal **GEOMETRA**  
(Titolo, cognome e nome)  
**BERTUZZI LEANDRO**  
Iscritto all'albo dei **GEOMETRI**  
della provincia di **UDINE**  
data **1998**



RISERVATO ALL'UFFICIO  
5/160

Catasto dei Fabbricati - Situazione al 19/07/2022 - Comune di FAGAGNA(D461) - < Foglio 18 - Particella 100 - Subalterno 2 ->  
invariato  
VIA FAGAGNA Piano T-1

Roma - Istituto Poligrafico e Zecca dello Stato - P.V.