ALLEGATO N. 1

MODULARIO R. - ng. rend 488

188

MINISTERO DELLE FINANZE 21004

DIREZIONE GENERALE DEL CATASTO E DEI SERVIZI TECNICI ERARIALI

MOD B (Nuovo Catasto Edilizio Urbano)

Lire 150

NUOVO CATASTO EDILIZIO URBANO

(R. DECRETO-LEGGE 13 APRILE 1939, N. 652)

Planimetria dell'immobile situato nel Comune di ABANO TERME *Via* A. PINAZZA, n° 14

Ditta

Allegata alla dichiarazione presentata all'Ufficio Tecnico Erariale di PADOVA

ESTRATTO MAPPA 1:2000

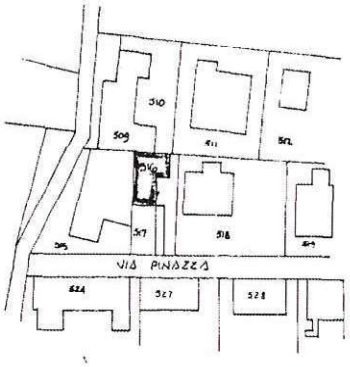

CORRISPONDENZA

N.C.T.			N.C.E.U.				
FG.	ALL.	MAPP.	SEZ.	FG.	ALL.	MAPP.	SUB.
6	A.	516	U.	7	/	625	1

270

P. TERRA h=mT. 2.70

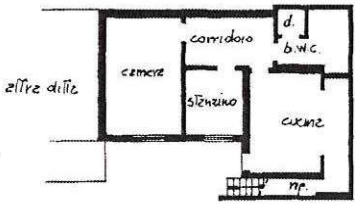

PARTICOLARE 1:500

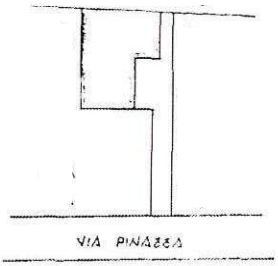

ORIENTAMENTO

SCALA DI 1:200

SPAZIO RISERVATO PER LE ANNOTAZIONI D'UFFICIO

DATA

PROT. N° 10550 - 2 NOV 89

F 7 625 1

Compilata dal GEOM. ROSIN GIUSEPPE (Titolo, nome e cognome del tecnico)

Iscritto all'Albo dei GEOMETRI della Provincia di PADOVA

DATA

Firma:

Ultima planimetria in atti

Catasto dei Fabbricati - Situazione al 27/03/2024 - Comune di ABANO TERME(A001) - < Foglio 6 - Particella 516 - Subalterno 1 >
VIA ANTONIO PINAZZA n. 14 Piano T
10 metri

PAG. 13