Ufficio Provinciale di Roma - Territorio
Servizi Catastali

Visura storica per immobile

Situazione degli atti informatizzati al 21/01/2025

Dati della richiesta	**Comune di ROMA (Codice:H501)**
	Provincia di ROMA
Catasto Fabbricati	**Foglio: 422 Particella: 1119 Sub.: 88**

INTESTATO

1	[redacted]	SOCIETA' PER AZIONI sede in GENOVA (GE)		[redacted]	(1) Proprieta' 1/1

Unità immobiliare dal 09/11/2015

N.	DATI IDENTIFICATIVI				DATI DI CLASSAMENTO							DATI DERIVANTI DA
	Sezione Urbana	Foglio	Particella	Sub	Zona Cens.	Micro Zona	Categoria	Classe	Consistenza	Superficie Catastale	Rendita	
1		**422**	**1119**	**88**	**5**		**C/6**	**7**	**21 m²**	**Totale: 23 m²**	**Euro 150,75**	Variazione del 09/11/2015 - Inserimento in visura dei dati di superficie.

Indirizzo	VIA AURELIA n. 737 Interno 52 Piano S2				
Notifica	Notifica in corso con protocollo n. 351002 del 18/04/2002	**Partita**		**Mod.58**	-
Annotazioni	di stadio: si rettifica il classamento proposto per conformita` classamento automatico				

Mappali Terreni Correlati
Codice Comune H501 - Sezione A - Foglio 422 - Particella 1119

Situazione dell'unità immobiliare dal 18/04/2002

N.	DATI IDENTIFICATIVI				DATI DI CLASSAMENTO							DATI DERIVANTI DA
	Sezione Urbana	Foglio	Particella	Sub	Zona Cens.	Micro Zona	Categoria	Classe	Consistenza	Superficie Catastale	Rendita	
1		**422**	**1119**	**88**	**5**		**C/6**	**7**	**21 m²**		**Euro 150,75**	VARIAZIONE del 11/12/2001 Pratica n. 01220183 in atti dal 18/04/2002 COLLAUDO DOCFA RETT. CLASS. PROP. (n. 22509.1/2002)

Indirizzo	VIA AURELIA n. 737 Interno 52 Piano S2				
Notifica	Notifica in corso con protocollo n. 351002 del 18/04/2002	**Partita**		**Mod.58**	-

Visura storica per immobile

Situazione degli atti informatizzati al 21/01/2025

Annotazioni	di stadio: si rettifica il classamento proposto per conformita` classamento automatico

Mappali Terreni Correlati
Codice Comune H501 - Sezione A - Foglio 422 - Particella 1119

Situazione dell'unità immobiliare dal 11/12/2001

N.	DATI IDENTIFICATIVI				DATI DI CLASSAMENTO							DATI DERIVANTI DA
	Sezione Urbana	Foglio	Particella	Sub	Zona Cens.	Micro Zona	Categoria	Classe	Consistenza	Superficie Catastale	Rendita	
1		**422**	**1119**	**88**	**5**		**C/6**	**4**	**21 m²**		**Euro 94,36 L. 182.700**	COSTITUZIONE del 11/12/2001 Pratica n. 1220183 in atti dal 11/12/2001 COSTITUZIONE (n. 14101.1/2001)

Indirizzo	VIA AURELIA n. 737 Interno 52 Piano S2				
Notifica		**Partita**		**Mod.58**	-
Annotazioni	-classamento e rendita proposti (d.m. 701/94)				

L'intestazione alla data della richiesta deriva dai seguenti atti:

Situazione degli intestati dal 28/12/2016

N.	DATI ANAGRAFICI	CODICE FISCALE	DIRITTI E ONERI REALI
1	[redacted] SOCIETA' PER AZIONIsede in GENOVA (GE)	[redacted]	(1) Proprieta' 1/1
DATI DERIVANTI DA	Atto del 28/12/2016 Pubblico ufficiale [redacted] Sede GENOVA (GE) Repertorio n. 1210 - FUSIONE DI SOCIETA' PER INCORPORAZIONE Nota presentata con Modello Unico n. 3782.1/2017 Reparto PI di ROMA 1 in atti dal 19/01/2017		

Situazione degli intestati dal 02/02/2015

N.	DATI ANAGRAFICI	CODICE FISCALE	DIRITTI E ONERI REALI
1	[redacted] - SOCIETA' A RESPONSABILITA' LIMITATAsede in ROMA (RM)	[redacted]	(1) Proprieta' 1/1 fino al 28/12/2016
DATI DERIVANTI DA	Atto del 02/02/2015 Pubblico ufficiale [redacted] Sede ROMA (RM) Repertorio n. 4052 - COMPRAVENDITA Nota presentata con Modello Unico n. 8255.1/2015 Reparto PI di ROMA 1 in atti dal 03/02/2015		

Situazione degli intestati dal 19/10/2004

N.	DATI ANAGRAFICI	CODICE FISCALE	DIRITTI E ONERI REALI
1	[redacted] nato a ROMA (RM) il 30/03/1962	[redacted]	(1) Proprieta' 1/1 fino al 02/02/2015
DATI DERIVANTI DA	Atto del 19/10/2004 Pubblico ufficiale [redacted] Sede ROMA (RM) Repertorio n. 102566 - COMPRAVENDITA Nota presentata con Modello Unico n. 85622.1/2004 Reparto PI di ROMA 1 in atti dal 01/11/2004		

Visura storica per immobile

Situazione degli atti informatizzati al 21/01/2025

Situazione degli intestati dal 11/12/2001

N.	DATI ANAGRAFICI	CODICE FISCALE	DIRITTI E ONERI REALI
1	[redacted] S.R.L.sede in ROMA (RM)	[redacted]	(1) Proprieta' fino al 19/10/2004
DATI DERIVANTI DA	COSTITUZIONE del 11/12/2001 Pratica n. 1220183 in atti dal 11/12/2001 COSTITUZIONE (n. 14101.1/2001)		

Visura telematica

* Codice Fiscale Validato in Anagrafe Tributaria.

Ufficio Provinciale di Roma - Territorio Servizi Catastali - Direttore [redacted]

Vis. tel.

N=-3800

E=-3000

1 Particella: 1119

Scala originale: 1:1000
Dimensione cornice: 267.000 x 189.000 m.Protcollo pratica T511617/2025

21-Gen-2025 19:35:11

Comune: (RM) ROMA/A
Foglio: 422 All: D

MODULARIO
a r.r. n. 497

MINISTERO DELLE FINANZE
DIPARTIMENTO DEL TERRITORIO

CATASTO EDILIZIO URBANO (RDL 13-4-1939, n. 652)

MOD. BN (CEU)

LIRE 200

Planimetria di u.i.u. in Comune di Roma via Aurelia civ. 737

BOX AUTO N.52
PIANO S2
H=2.50ml.

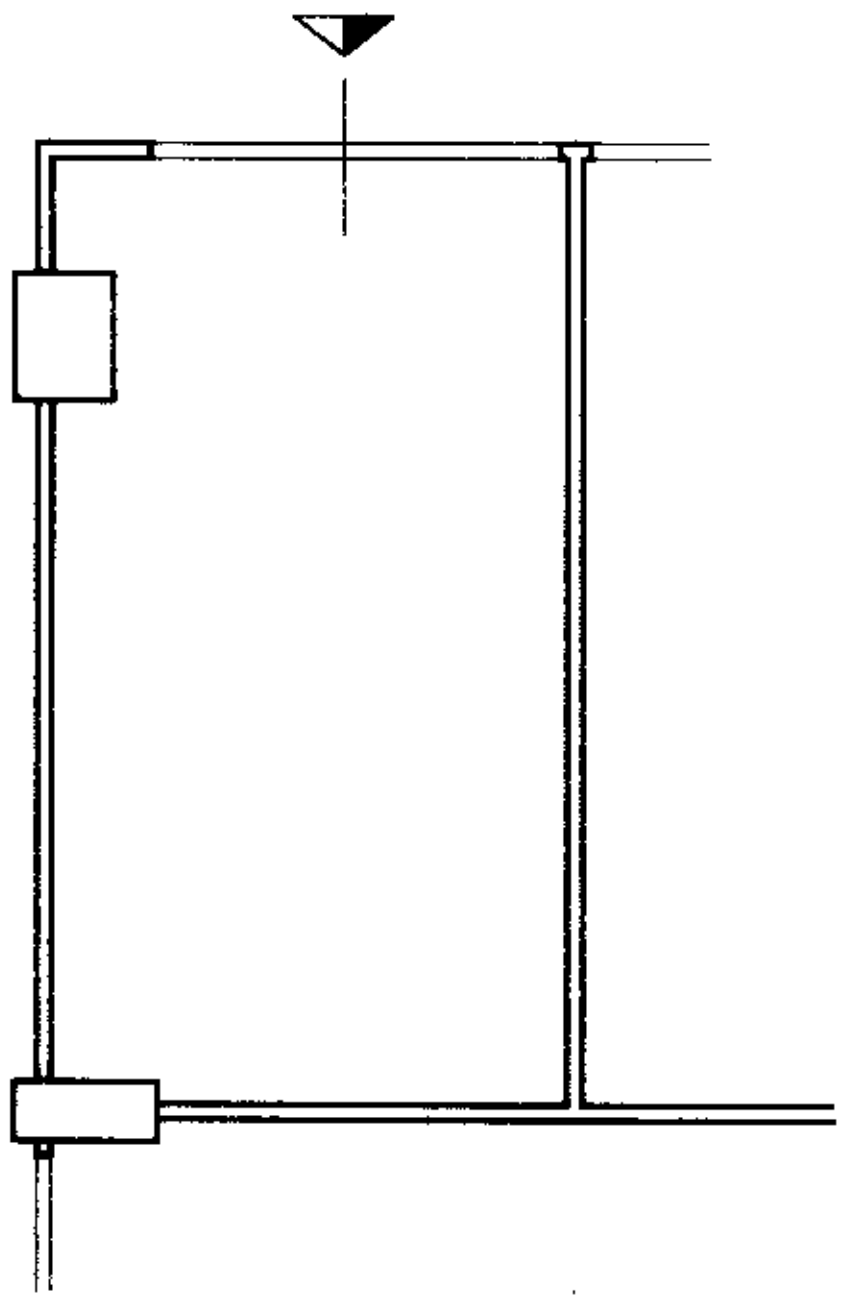

Prot. n° 433357 / 2001
Valore c/c Tab. n° 1
IMPORTO £ 50'000

ORIENTAMENTO

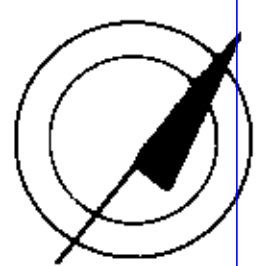

SCALA DI 1:100

10 metri

Roma - Istituto Poligrafico e Zecca dello Stato - P.V.

Dichiarazione di N.C. ☒
Denuncia di variazione ☐

Identificativi catastali
F. [illegible]
n. sub. 88

[redacted]

RISERVATO ALL'UFFICIO

Data presentazione: 11/12/2001 - Data: 21/01/2025 - n. T511195 - Richiedente: Telematico

MODULARIO
F. - Catasto - 431

MINISTERO DELLE FINANZE
DIPARTIMENTO DEL TERRITORIO

Mod. **EP/1** CEU

Ufficio del Territorio / Ufficio Tecnico Erariale
di ROMA

ELABORATO PLANIMETRICO

Pag. n. 1 di 11

Ubicazione e riferimenti catastali dell'immobile

Comune ROMA	C.T. Sez. ..... Fgl. 422 Mapp. 1119
Via/~~piazza~~ AURELIA n. 737	C.E.U. Sez. ..... Fgl. 422 Mapp. 1119
ESTRATTO DI MAPPA scala 1: 1000	Tipo mappale n. 5922 del 5/12/2001

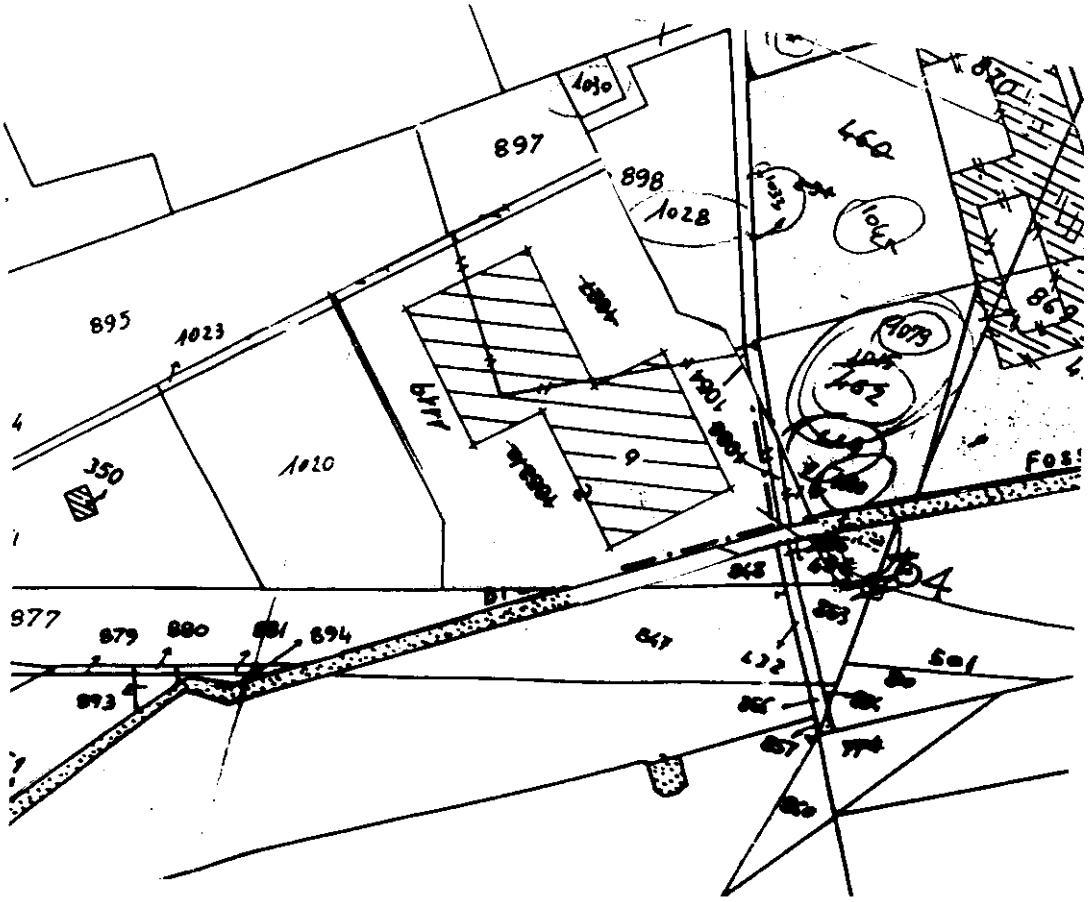

Riservato all'Ufficio	L'operatore	IL TECNICO
Protocollo		[redacted]
Sostituisce il precedente mod. EP/1 prot.		
Annullato e sostituito dal mod. EP/1 prot.		

Elaborato Planimetrico - Catasto dei Fabbricati - Situazione al 21/01/2025 - Comune di ROMA(H501) - < Foglio 422 Particella 1119 >

Roma Istituto Poligrafico e Zecca dello Stato - PV

Ultima planimetria in atti

Data presentazione: 11/12/2001 - Data: 21/01/2025 - n. T511195 - Richiedente: Telematico

Totale schede: 11 - Formato di acquisizione: A4(210x297) - Formato stampa richiesto: A4(210x297) - Fattore di scala non utilizzabile

Data presentazione: 11/12/2001 - Data: 21/01/2025 - n. T511195 - Richiedente: Telematico

MODULARIO
F. - Catasto - 432

MINISTERO DELLE FINANZE
DIPARTIMENTO DEL TERRITORIO

Mod. **EP/2** CEU

Ufficio del Territorio / Ufficio Tecnico Erariale

di ROMA

ELABORATO PLANIMETRICO

Pag. n. 2, di 11

Comune	Sezione	Foglio	Numero	Tipo mappale n.	del
ROMA		422	1119	5922	5/12/2001

DIMOSTRAZIONE GRAFICA DEI SUBALTERNI ASSEGNATI — scala 1: 500

PIANO TERRA

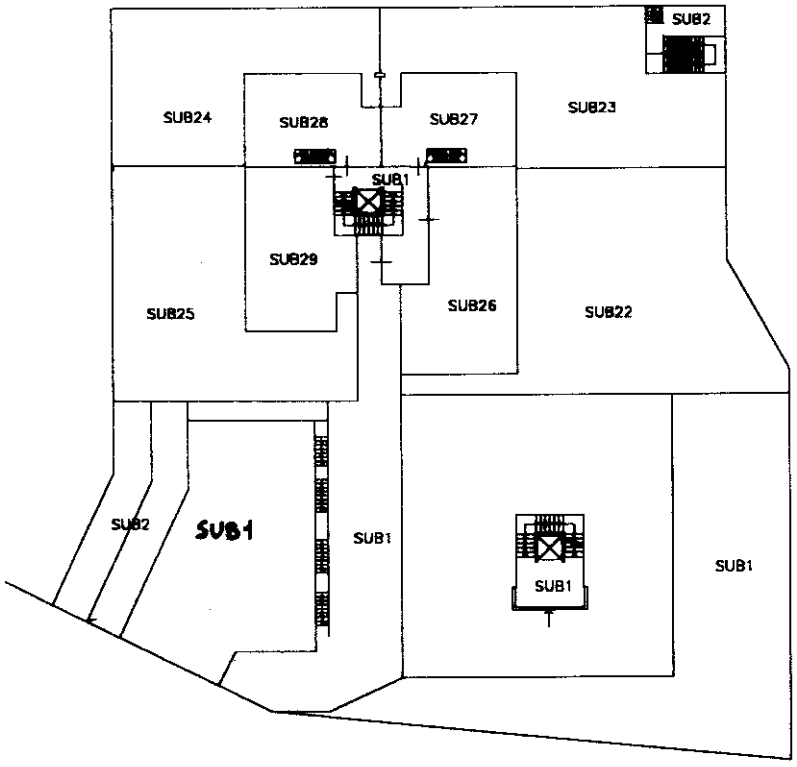

11 DIC. 2001 1 220183

Riservato all'Ufficio	L'operatore	IL TECNICO
Protocollo		[redacted]
Sostituisce il precedente mod. EP/2 prot.		
Annullato e sostituito dal mod. EP/2 prot.		

Roma - Istituto Poligrafico e Zecca dello Stato - P.V.

Elaborato Planimetrico - Catasto dei Fabbricati - Situazione al 21/01/2025 - Comune di ROMA(H501) - < Foglio 422 Particella 1119 >

Ultima planimetria in atti

Data presentazione: 11/12/2001 - Data: 21/01/2025 - n. T511195 - Richiedente: Telematico
Totale schede: 11 - Formato di acquisizione: A4(210x297) - Formato stampa richiesto: A4(210x297) - Fattore di scala non utilizzabile

Data presentazione: 11/12/2001 - Data: 21/01/2025 - n. T511195 - Richiedente: Telematico

MODULARIO
F. - Catasto - 432

MINISTERO DELLE FINANZE
DIPARTIMENTO DEL TERRITORIO

Mod. **EP/2** CEU

Ufficio del Territorio / Ufficio Tecnico Erariale
di ROMA

ELABORATO PLANIMETRICO

Pag. n. 3, di 11

Comune	Sezione	Foglio	Numero	Tipo mappale n.	del
ROMA		422	1119	5922	5/12/2001

DIMOSTRAZIONE GRAFICA DEI SUBALTERNI ASSEGNATI — scala 1: 500

PIANO PRIMO

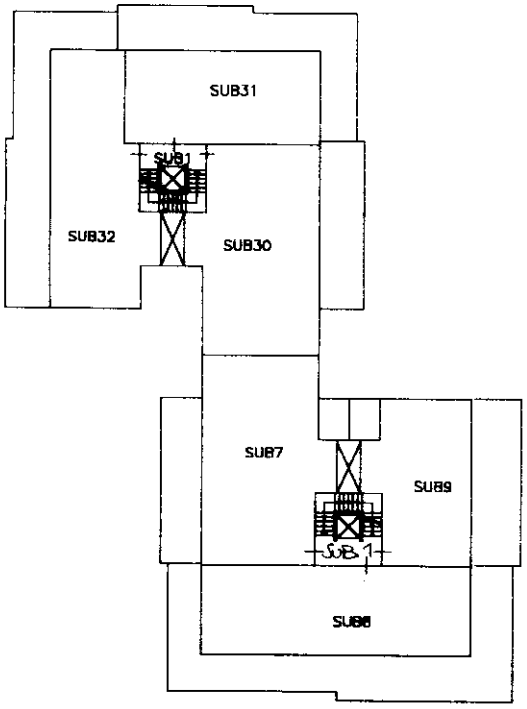

PIANO SECONDO

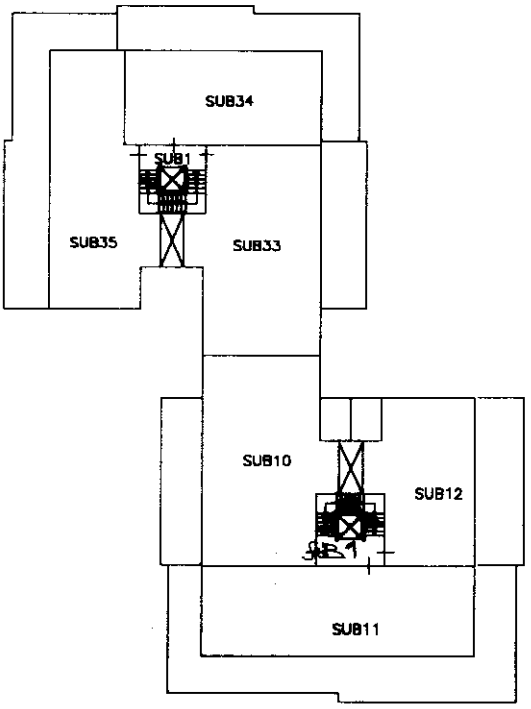

220183

Riservato all'Ufficio

L'operatore

IL TECNICO

Protocollo .....

Sostituisce il precedente mod. EP/2 prot. .....

Annullato e sostituito dal mod. EP/2 prot. .....

Roma - Istituto Poligrafico e Zecca dello Stato - P.V.

Elaborato Planimetrico - Catasto dei Fabbricati - Situazione al 21/01/2025 - Comune di ROMA(H501) - < Foglio 422 Particella 1119 >

Ultima planimetria in atti
Data presentazione: 11/12/2001 - Data: 21/01/2025 - n. T511195 - Richiedente: Telematico
Totale schede: 11 - Formato di acquisizione: A4(210x297) - Formato stampa richiesto: A4(210x297) - Fattore di scala non utilizzabile

MODULARIO
F. - Catasto - 432

MINISTERO DELLE FINANZE
DIPARTIMENTO DEL TERRITORIO

Mod. **EP/2** CEU

Ufficio del Territorio / Ufficio Tecnico Erariale
di ROMA

ELABORATO PLANIMETRICO

Pag. n. 4 di 11

Comune	Sezione	Foglio	Numero	Tipo mappale n.	del
ROMA		422	1119	5922	5/12/2001

DIMOSTRAZIONE GRAFICA DEI SUBALTERNI ASSEGNATI scala 1: 500

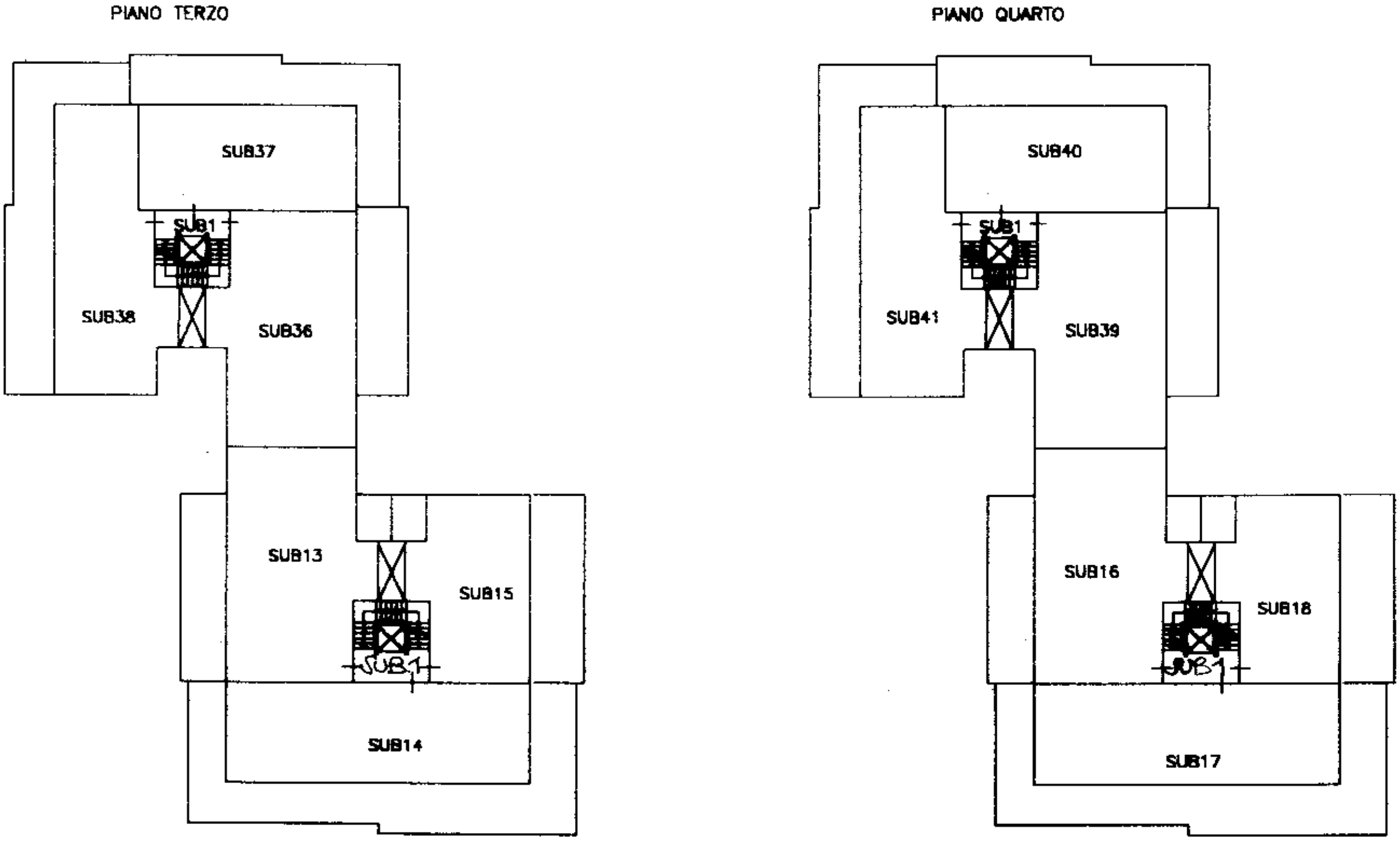

220183

Roma - Istituto Poligrafico e Zecca dello Stato - P.V.

Riservato all'Ufficio

L'operatore

[redacted]

Protocollo

Sostituisce il precedente mod. EP/2 prot.

Annullato e sostituito dal mod. EP/2 prot.

Data presentazione: 11/12/2001 - Data: 21/01/2025 - n. T511195 - Richiedente: Telematico

MODULARIO
F. - Catasto - 432

MINISTERO DELLE FINANZE
DIPARTIMENTO DEL TERRITORIO

Mod. **EP/2** CEU

Ufficio del Territorio / Ufficio Tecnico Erariale
di ROMA

ELABORATO PLANIMETRICO

Pag. n. 5 di 11

Comune	Sezione	Foglio	Numero	Tipo mappale n.	del
ROMA		422	1119	5922	5/12/2001

DIMOSTRAZIONE GRAFICA DEI SUBALTERNI ASSEGNATI — scala 1: 00

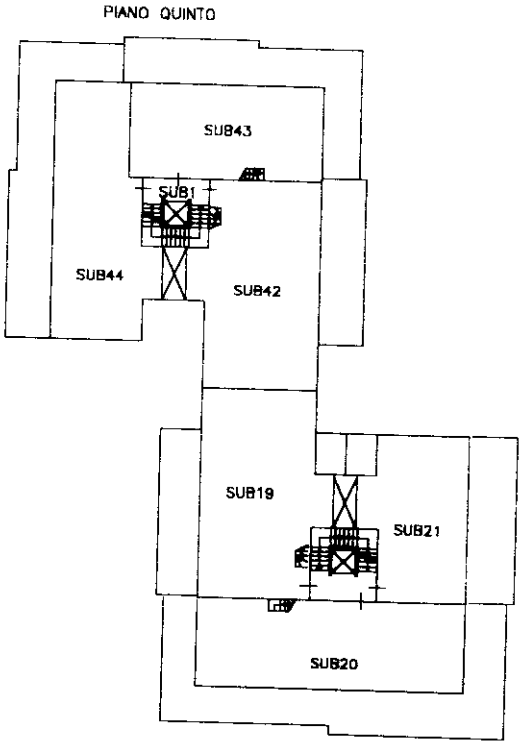

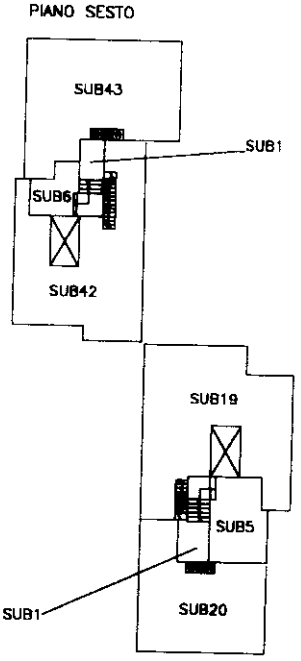

L 220183

Riservato all'Ufficio

L'operatore

Protocollo .....

Sostituisce il precedente mod. EP/2 prot. .....

Annullato e sostituito dal mod. EP/2 prot. .....

[redacted]

Roma - Istituto Poligrafico e Zecca dello Stato - P.V.

Elaborato Planimetrico - Catasto dei Fabbricati - Situazione al 21/01/2025 - Comune di ROMA(H501) - < Foglio 422 Particella 1119 >

Ultima planimetria in atti
Data presentazione: 11/12/2001 - Data: 21/01/2025 - n. T511195 - Richiedente: Telematico
Totale schede: 11 - Formato di acquisizione: A4(210x297) - Formato stampa richiesto: A4(210x297) - Fattore di scala non utilizzabile

Data presentazione: 11/12/2001 - Data: 21/01/2025 - n. T511195 - Richiedente: Telematico

MODULARIO
F. - Catasto - 432

MINISTERO DELLE FINANZE
DIPARTIMENTO DEL TERRITORIO

Mod. **EP/2** CEU

Ufficio del Territorio / Ufficio Tecnico Erariale
di ROMA

ELABORATO PLANIMETRICO

Pag. n. 6, di 11

Comune	Sezione	Foglio	Numero	Tipo mappale n:	del
ROMA		422	1119	5922	5/12/2001

DIMOSTRAZIONE GRAFICA DEI SUBALTERNI ASSEGNATI — scala 1: 500

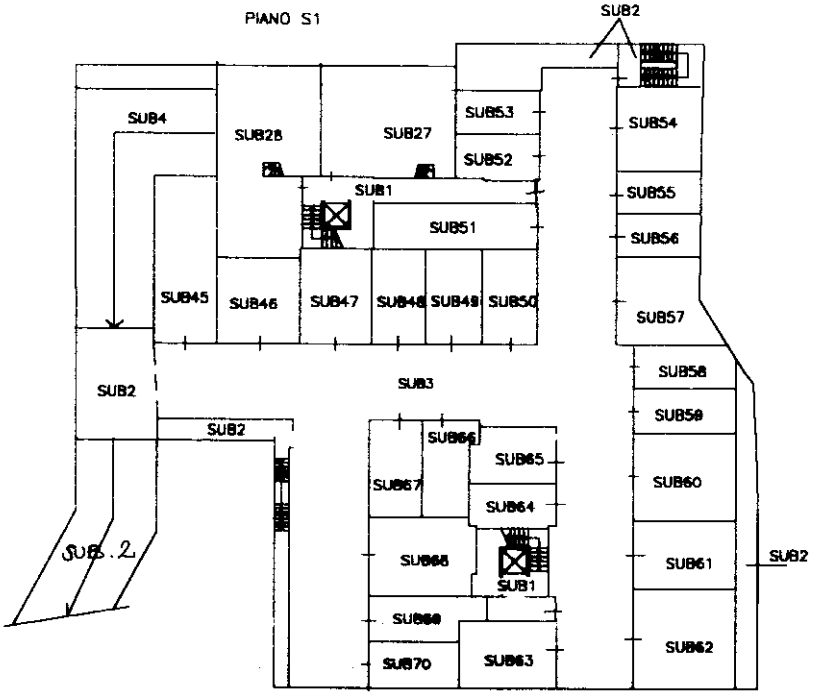

Riservato all'Ufficio	L'operatore
Protocollo	
Sostituisce il precedente mod. EP/2 prot.	
Annullato e sostituito dal mod. EP/2 prot.	

[redacted]

Roma - Istituto Poligrafico e Zecca dello Stato - P.V.

Elaborato Planimetrico - Catasto dei Fabbricati - Situazione al 21/01/2025 - Comune di ROMA(H501) - < Foglio 422 Particella 1119 >

Ultima planimetria in atti
Data presentazione: 11/12/2001 - Data: 21/01/2025 - n. T511195 - Richiedente: Telematico
Totale schede: 11 - Formato di acquisizione: A4(210x297) - Formato stampa richiesto: A4(210x297) - Fattore di scala non utilizzabile

Data presentazione: 11/12/2001 - Data: 21/01/2025 - n. T511195 - Richiedente: Telematico

MODULARIO
F. - Catasto - 432

MINISTERO DELLE FINANZE
DIPARTIMENTO DEL TERRITORIO

Mod. **EP/2** CEU

Ufficio del Territorio / Ufficio Tecnico Erariale
di ROMA

ELABORATO PLANIMETRICO

Pag. n. 7, di 11

Comune	Sezione	Foglio	Numero	Tipo mappale n.	del
ROMA		422	1119	5922	5/12/2001

DIMOSTRAZIONE GRAFICA DEI SUBALTERNI ASSEGNATI — scala 1: 500

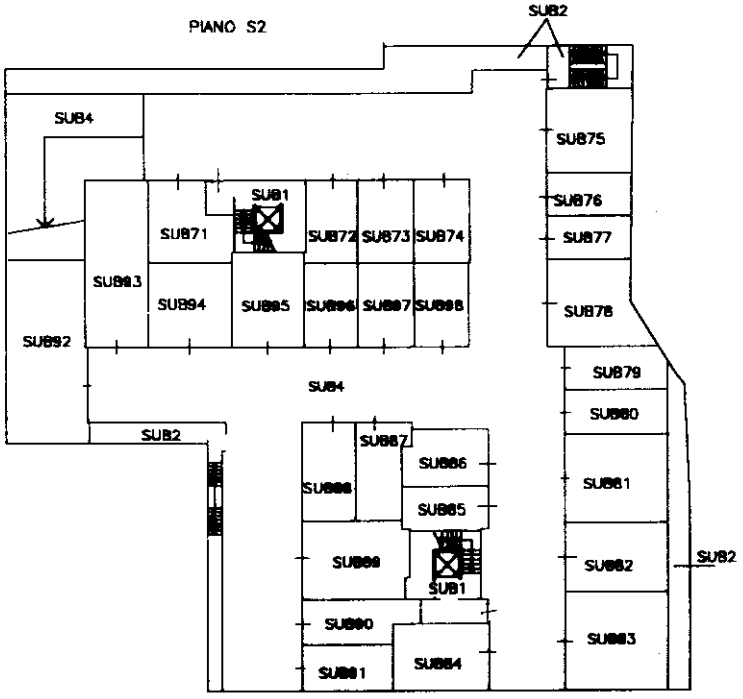

Riservato all'Ufficio

L'operatore

Protocollo

Sostituisce il precedente mod. EP/2 prot.

Annulla e sostituisce dal mod. EP/2 prot.

[redacted]

Roma - Istituto Poligrafico e Zecca dello Stato - P.V.

Elaborato Planimetrico - Catasto dei Fabbricati - Situazione al 21/01/2025 - Comune di ROMA(H501) - < Foglio 422 Particella 1119 >

Ultima planimetria in atti
Data presentazione: 11/12/2001 - Data: 21/01/2025 - n. T511195 - Richiedente: Telematico
Totale schede: 11 - Formato di acquisizione: A4(210x297) - Formato stampa richiesto: A4(210x297) - Fattore di scala non utilizzabile

MODULARIO
F. - Catasto - 433

MINISTERO DELLE FINANZE
DIPARTIMENTO DEL TERRITORIO

Mod. EP/3 CEU

Ufficio del Territorio / Ufficio Tecnico Erariale
di ROMA

ELABORATO PLANIMETRICO

ELENCO DEI SUBALTERNI ASSEGNATI

Pag. n. 8 di 11

Comune	Sezione	Foglio	Numero	Tipo mappale n.	del
ROMA		422	1119	5922	5/12/2001

Numero	Sub.	UBICAZIONE via/piazza	N. civico	piano	scala	int.	DESCRIZIONE
1119	1	Via Aurelia	737	T/1/2 3/4/5 6/S1/S2			Scale, camminamenti, giardino comuni ai sub. da 7 a 98
1119	2	Via Aurelia	737	T/S1/S2			~~Scala, intercapedine, rampa ed area di manovra comune ai sub 27-28 e da 45 a 98~~
1119	3	Via Aurelia	737	S1			~~Area di manovra comune ai sub 27-28 e da 45 a 70~~
1119	4	Via Aurelia	737	S2			~~Area di manovra comune ai sub da 71 a 98~~
1119	5	Via Aurelia	737	6			Stenditoio, lavatoio e sottotetto non praticabile comune ai sub da 7 a 21
1119	6	Via Aurelia	737	6			Stenditoio, lavatoio COMUNE ai sub da 26 a 44
1119	7	Via Aurelia	737	1	A	1	Abitazione
1119	8	Via Aurelia	737	1	A	2	Abitazione
1119	9	Via Aurelia	737	1	A	3	Abitazione
1119	10	Via Aurelia	737	2	A	4	Abitazione
1119	11	Via Aurelia	737	2	A	5	Abitazione
1119	12	Via Aurelia	737	2	A	6	Abitazione
1119	13	Via Aurelia	737	3	A	7	Abitazione
1119	14	Via Aurelia	737	3	A	8	Abitazione
1119	15	Via Aurelia	737	3	A	9	Abitazione
1119	16	Via Aurelia	737	4	A	10	Abitazione
1119	17	Via Aurelia	737	4	A	11	Abitazione
1119	18	Via Aurelia	737	4	A	12	Abitazione
1119	19	Via Aurelia	737	5/6	A	13	Abitazione e soffitta

Riservato all'Ufficio

L'operatore 1220183

Protocollo 11 DIC 2001

Sostituisce il precedente mod. EP/3 prot.

Annullato e sostituito dal mod. EP/3 prot.

[redacted]

ALBO N° 1001

Elaborato Planimetrico - Catasto dei Fabbricati - Situazione al 21/01/2025 - Comune di ROMA(H501) - < Foglio 422 Particella 1119 >

Data presentazione: 11/12/2001 - Data: 21/01/2025 - n. T511195 - Richiedente: Telematico

Mod. EP/3 CEU

MODULARIO
F. - Catasto - 433

MINISTERO DELLE FINANZE
DIPARTIMENTO DEL TERRITORIO

Ufficio del Territorio / Ufficio Tecnico Erariale
di ROMA

ELABORATO PLANIMETRICO

Pag. n. 9 di 11

ELENCO DEI SUBALTERNI ASSEGNATI

Comune	Sezione	Foglio	Numero	Tipo mappale n.	del
ROMA		422	1119	5922	5/12/2001

Numero	Sub.	UBICAZIONE via/piazza	N. civico	piano	scala	int.	DESCRIZIONE
1119	20	Via Aurelia	737	5/6	A	14	Abitazione e soffitta
1119	21	Via Aurelia	737	5	A	15	Abitazione
1119	22	Via Aurelia	737	T	B		Corte esclusiva del sub 26
1119	23	Via Aurelia	737	T	B		Corte esclusiva del sub 27
1119	24	Via Aurelia	737	T	B		Corte esclusiva del sub 28
1119	25	Via Aurelia	737	T	B		Corte esclusiva del sub 29
1119	26	Via Aurelia	737	T	B	1	Abitazione
1119	27	Via Aurelia	737	T/S	B	2	Abitazione e cantina
1119	28	Via Aurelia	737	T/S	B	3	Abitazione e cantina
1119	29	Via Aurelia	737	T	B	4	Abitazione
1119	30	Via Aurelia	737	1	B	5	Abitazione
1119	31	Via Aurelia	737	1	B	6	Abitazione
1119	32	Via Aurelia	737	1	B	7	Abitazione
1119	33	Via Aurelia	737	2	B	8	Abitazione
1119	34	Via Aurelia	737	2	B	9	Abitazione
1119	35	Via Aurelia	737	2	B	10	Abitazione
1119	36	Via Aurelia	737	3	B	11	Abitazione
1119	37	Via Aurelia	737	3	B	12	Abitazione
1119	38	Via Aurelia	737	3	B	13	Abitazione
1119	39	Via Aurelia	737	4	B	14	Abitazione
1119	40	Via Aurelia	737	4	B	15	Abitazione
1119	41	Via Aurelia	737	4	B	16	Abitazione
1119	42	Via Aurelia	737	5/6	B	17	Abitazione e soffitta
1119	43	Via Aurelia	737	5/6	B	18	Abitazione e soffitta
1119	44	Via Aurelia	737	5	B	19	Abitazione
1119	45	Via Aurelia	737	S1		1	Box auto
1119	46	Via Aurelia	737	S1		2	Box auto
1119	47	Via Aurelia	737	S1		3	Box auto
1119	48	Via Aurelia	737	S1		4	Box auto

Riservato all'Ufficio

Protocollo 11 DIC. 2001 L 220183

Sostituisce il precedente mod. EP/3 prot.

Annullato e sostituito dal mod. EP/3 prot.

Il Compilatore

[redacted]

Elaborato Planimetrico - Catasto dei Fabbricati - Situazione al 21/01/2025 - Comune di ROMA(H501) - < Foglio 422 Particella 1119 >

Ultima planimetria in atti

Data presentazione: 11/12/2001 - Data: 21/01/2025 - n. T511195 - Richiedente: Telematico

Totale schede: 11 - Formato di acquisizione: A4(210x297) - Formato stampa richiesto: A4(210x297) - Fattore di scala non utilizzabile

Data presentazione: 11/12/2001 - Data: 21/01/2025 - n. T511195 - Richiedente: Telematico

MODULARIO
F. - Catasto - 433

Mod. EP/3 CEU

MINISTERO DELLE FINANZE
DIPARTIMENTO DEL TERRITORIO

Ufficio del Territorio / Ufficio Tecnico Erariale
di ROMA

ELABORATO PLANIMETRICO

ELENCO DEI SUBALTERNI ASSEGNATI

Pag. n. 10, di 11

Comune	Sezione	Foglio	Numero	Tipo mappale n.	del
ROMA		422	1119	5922	5/12/2001

Numero	Sub.	UBICAZIONE via/piazza	N. civico	piano	scala	int.	DESCRIZIONE
1119	49	Via Aurelia	737	S1		5	Box auto
1119	50	Via Aurelia	737	S1		6	Box auto
1119	51	Via Aurelia	737	S1		7	Box auto
1119	52	Via Aurelia	737	S1		8	Box auto
1119	53	Via Aurelia	737	S1		9	Box auto
1119	54	Via Aurelia	737	S1		10	Box auto
1119	55	Via Aurelia	737	S1		11	Box auto
1119	56	Via Aurelia	737	S1		12	Box auto
1119	57	Via Aurelia	737	S1		13	Box auto
1119	58	Via Aurelia	737	S1		14	Box auto
1119	59	Via Aurelia	737	S1		15	Box auto
1119	60	Via Aurelia	737	S1		16	Box auto
1119	61	Via Aurelia	737	S1		17	Box auto
1119	62	Via Aurelia	737	S1		18	Box auto
1119	63	Via Aurelia	737	S1		23	Box auto
1119	64	Via Aurelia	737	S1		24	Box auto
1119	65	Via Aurelia	737	S1		25	Box auto
1119	66	Via Aurelia	737	S1		26	Box auto
1119	67	Via Aurelia	737	S1		27	Box auto
1119	68	Via Aurelia	737	S1		28	Box auto
1119	69	Via Aurelia	737	S1		29	Box auto
1119	70	Via Aurelia	737	S1		30	Box auto
1119	71	Via Aurelia	737	S2		32	Box auto
1119	72	Via Aurelia	737	S2		33	Box auto
1119	73	Via Aurelia	737	S2		34	Box auto
1119	74	Via Aurelia	737	S2		35	Box auto
1119	75	Via Aurelia	737	S2		36	Box auto
1119	76	Via Aurelia	737	S2		37	Box auto
1119	77	Via Aurelia	737	S2		38	Box auto

Riservato all'Ufficio

11 DIC. 2001 220183

L'operatore

Protocollo

Sostituisce il precedente mod. EP/3 prot.

Annullato e sostituito dal mod. EP/3 prot.

[redacted]

Elaborato Planimetrico - Catasto dei Fabbricati - Situazione al 21/01/2025 - Comune di ROMA(H501) - < Foglio 422 Particella 1119 >

Ultima planimetria in atti
Data presentazione: 11/12/2001 - Data: 21/01/2025 - n. T511195 - Richiedente: Telematico
Totale schede: 11 - Formato di acquisizione: A4(210x297) - Formato stampa richiesto: A4(210x297) - Fattore di scala non utilizzabile

MODULARIO
F. - Catasto - 433

MINISTERO DELLE FINANZE
DIPARTIMENTO DEL TERRITORIO

Mod. EP/3 CEU

Ufficio del Territorio / Ufficio Tecnico Erariale
di ROMA

ELABORATO PLANIMETRICO

ELENCO DEI SUBALTERNI ASSEGNATI

Pag. n. 11, di 11

Comune	Sezione	Foglio	Numero	Tipo mappale n.	del
ROMA		422	1119	5922	5/12/2001

Numero	Sub.	UBICAZIONE via/piazza	N. civico	piano	scala	int.	DESCRIZIONE
1119	78	Via Aurelia	737	S2		39	Box auto
1119	79	Via Aurelia	737	S2		40	Box auto
1119	80	Via Aurelia	737	S2		41	Box auto
1119	81	Via Aurelia	737	S2		42	Box auto
1119	82	Via Aurelia	737	S2		43	Box auto
1119	83	Via Aurelia	737	S2		44	Box auto
1119	84	Via Aurelia	737	S2		48	Box auto
1119	85	Via Aurelia	737	S2		49	Box auto
1119	86	Via Aurelia	737	S2		50	Box auto
1119	87	Via Aurelia	737	S2		51	Box auto
1119	88	Via Aurelia	737	S2		52	Box auto
1119	89	Via Aurelia	737	S2		53	Box auto
1119	90	Via Aurelia	737	S2		54	Box auto
1119	91	Via Aurelia	737	S2		55	Box auto
1119	92	Via Aurelia	737	S2		57	Box auto
1119	93	Via Aurelia	737	S2		58	Box auto
1119	94	Via Aurelia	737	S2		59	Box auto
1119	95	Via Aurelia	737	S2		60	Box auto
1119	96	Via Aurelia	737	S2		61	Box auto
1119	97	Via Aurelia	737	S2		62	Box auto
1119	98	Via Aurelia	737	S2		63	Box auto

Riservato all'Ufficio

11 DIC 2001 220183
L'operatore

[redacted]

Protocollo ...

Sostituisce il precedente mod. EP/3 prot. ...

Annullato e sostituito dal mod. EP/3 prot. ...

Ultima planimetria in atti

Elaborato Planimetrico - Catasto dei Fabbricati - Situazione al 21/01/2025 - Comune di ROMA(H501) - < Foglio 422 Particella 1119 >