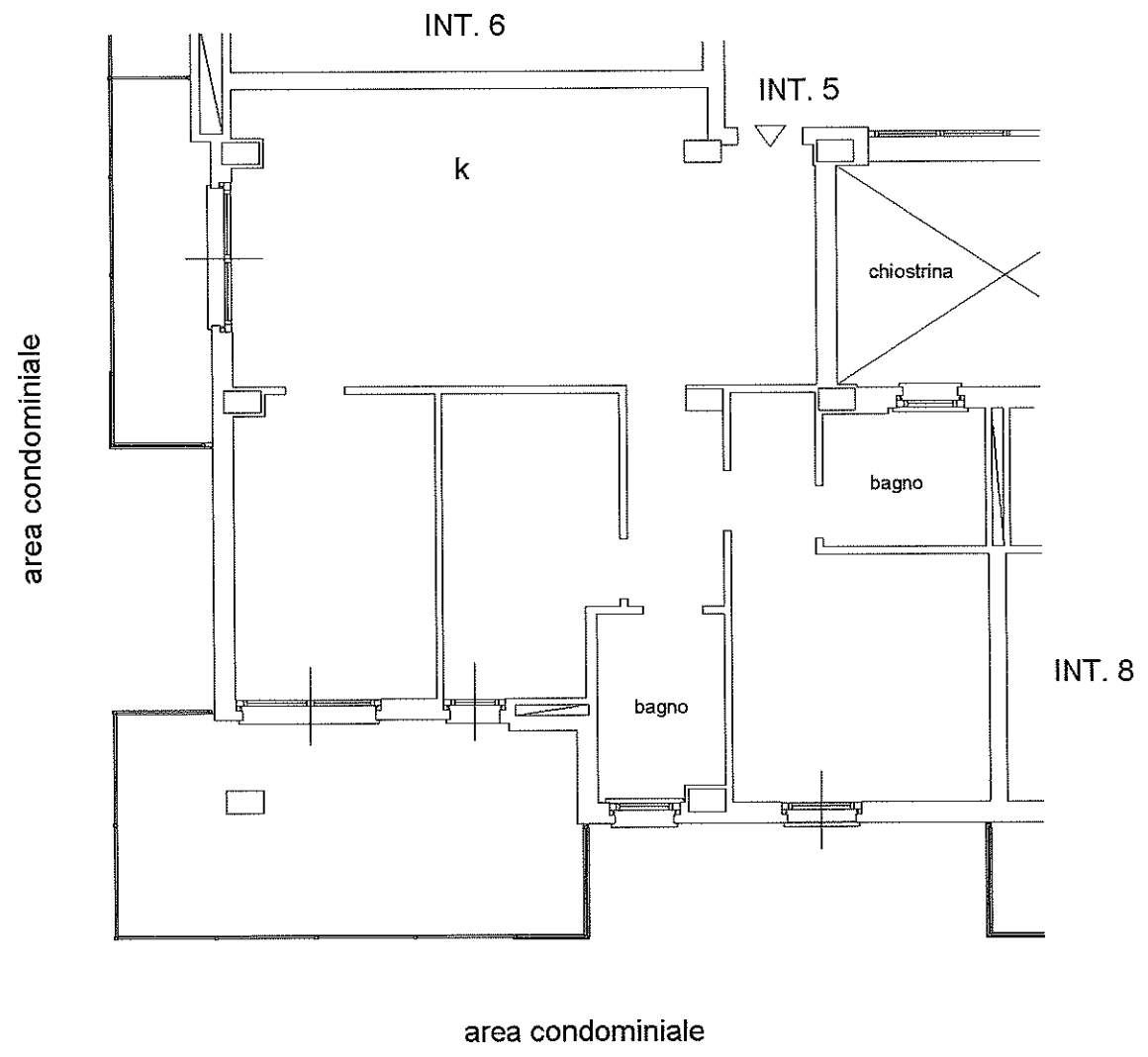


Agenzia delle Entrate
CATASTO FABBRICATI
Ufficio Provinciale di
Roma

Dichiarazione protocollo n. RM0393799ae1 10/09/2018	
Planimetria di u.i.u. in Comune di Fiumicino	
Via Vittorio De Sica (ara Nova) civ. SNC	
Identificativi Catastali:	Compilata da: [REDACTED]
Sezione:	Iscritto all'albo: Geometri
Foglio: 312	Prov. Roma [REDACTED]
Particella: 491	
Subalterno: 9	

Scheda n. 1 Scala 1:100

Abitazione
Piano 1
Scala A
int. 5
altezza h = 2,70 ml



Catasto dei Fabbricati - Situazione al 05/04/2019 - Comune di FIUMICINO (M297) - < Foglio: 312 - Particella: 491 - Subalterno: 9 >
VIA VITTORIO DE SICA SNC piano: 1 interno: 5 scala: A.

Ultima planimetria in atti

ELABORATO PLANIMETRICO

Compilato da:

Iscritto all'albo:

Geometri

Prov. Campobasso

**Agenzia delle Entrate
CATASTO FABBRICATI
Ufficio Provinciale di
Roma**

Comune di Fiumicino

Sezione: Foglio: 312

Particella: 491

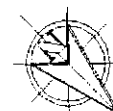
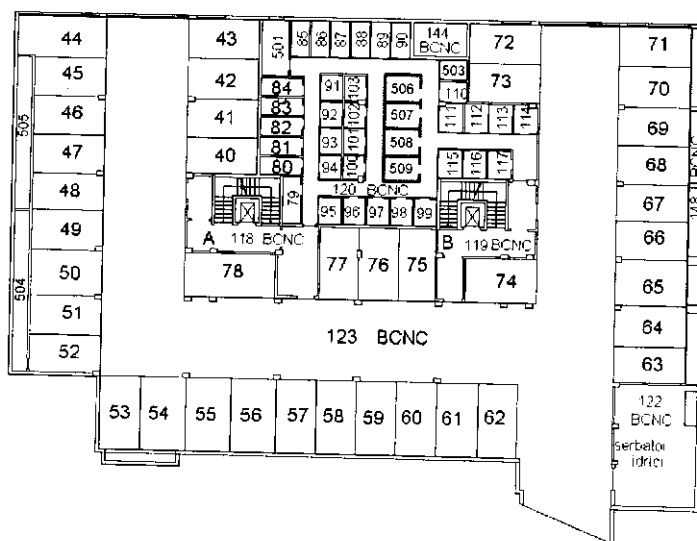
Protocollo n. RM0297846 del 20/06/2019

Tipo Mappale n. del

Dimostrazione grafica dei subalterni

Scala 1 : 500

PIANO INTERRATO



Ultima planimetria in atti

Agenzia delle Entrate
CATASTO FABBRICATI
Ufficio Provinciale di
Roma

ELABORATO PLANIMETRICO

Compilato da:

Iscritto all'albo:

Geometri

Prov. Roma

Comune di Fiumicino

Sezione: Foglio: 312

Particella: 491

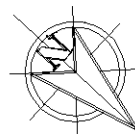
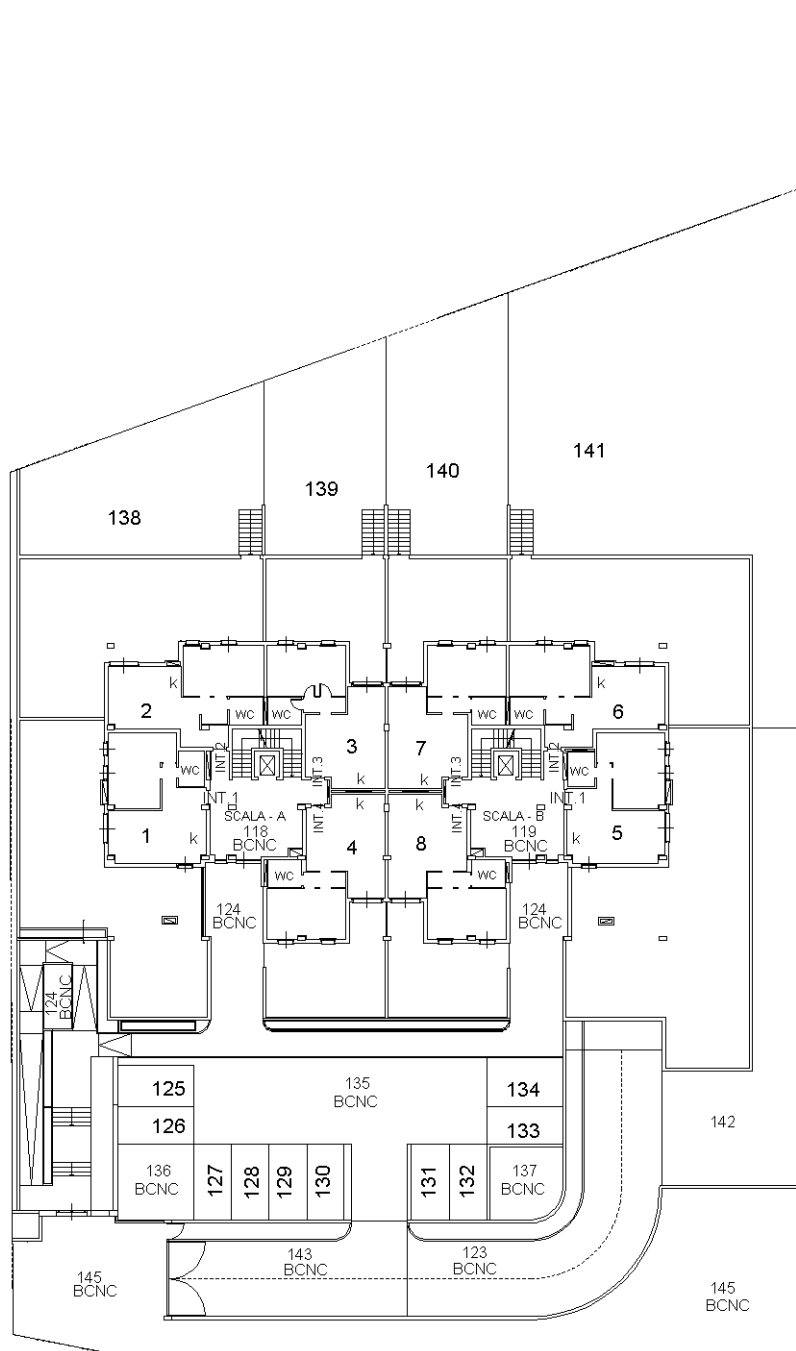
Protocollo n. RM0297846 del 20/06/2019

Tipo Mappale n. del

Dimostrazione grafica dei subalterni

Scala 1 : 500

PIANO TERRA



Catasto dei Fabbricati - Situazione al 10/09/2020 - Comune di FIUMICINO (M297) - < Foglio: 312 - Particella: 491 - Elaborato planimetrico >

Ultima planimetria in atti

ELABORATO PLANIMETRICO

Compilato da:

Iscritto all'albo:

Geometri

Prov. Roma

**Agenzia delle Entrate
CATASTO FABBRICATI
Ufficio Provinciale di
Roma**

Comune di Fiumicino

Protocollo n. RM0297846 del 20/06/2019

Sezione: Foglio: 312

Particella: 491

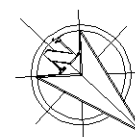
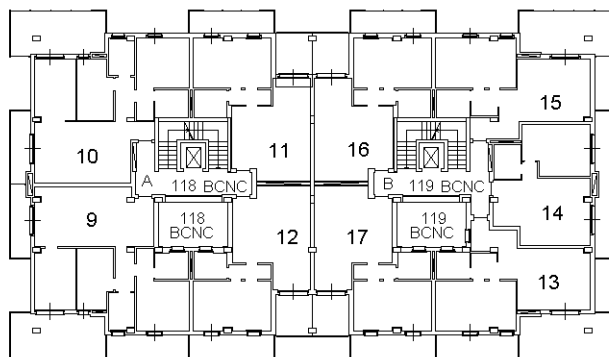
Tipo Mappale n.

del

Dimostrazione grafica dei subalterni

Scala 1 : 500

PIANO PRIMO



Ultima planimetria in atti

Data: 10/09/2020 - n. T117167 - Richiedente: Telematico

Totale schede: 7 - Formato di acquisizione: A4(210x297) - Formato stampa richiesto: A4(210x297) - Fattore di scala non utilizzabile

ELABORATO PLANIMETRICO

Compilato da:

Iscritto all'albo:

Geometri

Prov. Roma

**Agenzia delle Entrate
CATASTO FABBRICATI
Ufficio Provinciale di
Roma**

Comune di Fiumicino

Sezione: Foglio: 312

Particella: 491

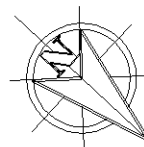
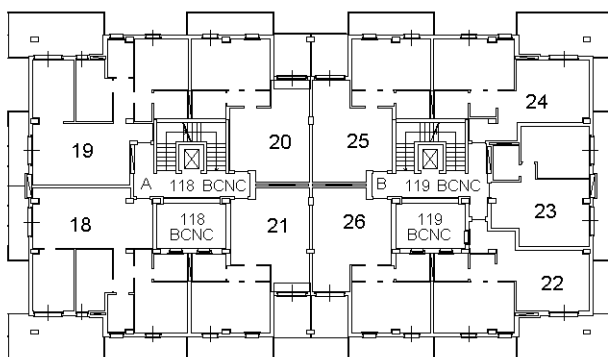
Protocollo n. RM0297846 del 20/06/2019

Tipo Mappale n. del

Dimostrazione grafica dei subalterni

Scala 1 : 500

PIANO SECONDO



Ultima planimetria in atti

Data: 10/09/2020 - n. T117167 - Richiedente: Telematico

Totale schede: 7 - Formato di acquisizione: A4(210x297) - Formato stampa richiesto: A4(210x297) - Fattore di scala non utilizzabile

ELABORATO PLANIMETRICO

Compilato da:

Iscritto all'albo:

Geometri

Prov. Roma

**Agenzia delle Entrate
CATASTO FABBRICATI
Ufficio Provinciale di
Roma**

Comune di Fiumicino

Sezione: Foglio: 312

Particella: 491

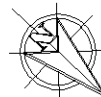
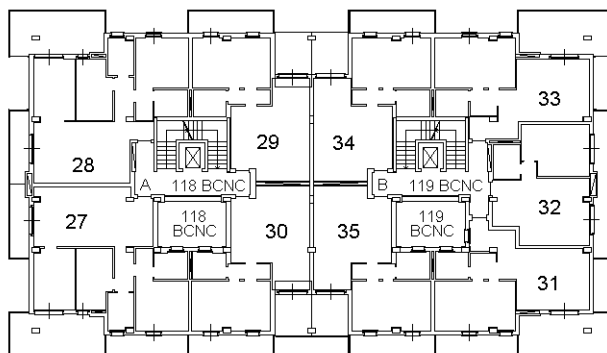
Protocollo n. RM0297846 del 20/06/2019

Tipo Mappale n. del

Dimostrazione grafica dei subalterni

Scala 1 : 500

PIANO TERZO



Catasto dei Fabbricati - Situazione al 10/09/2020 - Comune di FIUMICINO (M297) - < Foglio: 312 - Particella: 491 - Elaborato planimetrico >

Ultima planimetria in atti

ELABORATO PLANIMETRICO

Compilato da:

Iscritto all'albo:

Geometri

Prov. Roma

**Agenzia delle Entrate
CATASTO FABBRICATI
Ufficio Provinciale di
Roma**

Comune di Fiumicino

Protocollo n. RM0297846 del 20/06/2019

Sezione: Foglio: 312

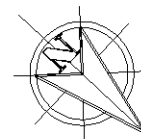
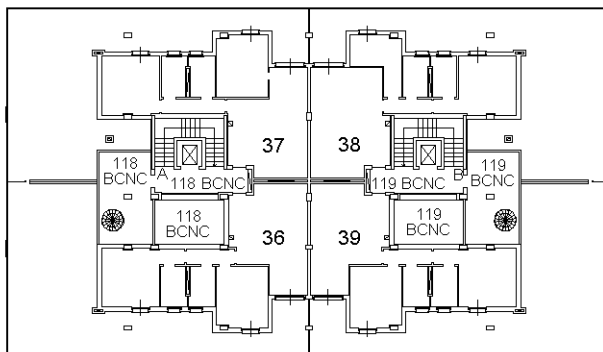
Particella: 491

Tipo Mappale n. del

Dimostrazione grafica dei subalterni

Scala 1 : 500

PIANO QUARTO



Ultima planimetria in atti

Data: 10/09/2020 - n. T117167 - Richiedente: Telematico

Totale schede: 7 - Formato di acquisizione: A4(210x297) - Formato stampa richiesto: A4(210x297) - Fattore di scala non utilizzabile

Agenzia delle Entrate
CATASTO FABBRICATI
Ufficio Provinciale di
Roma

ELABORATO PLANIMETRICO

Compilato da:

Iscritto all'albo:

Geometri

Prov. Roma

Comune di Fiumicino

Sezione: Foglio: 312

Particella: 491

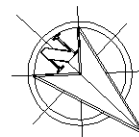
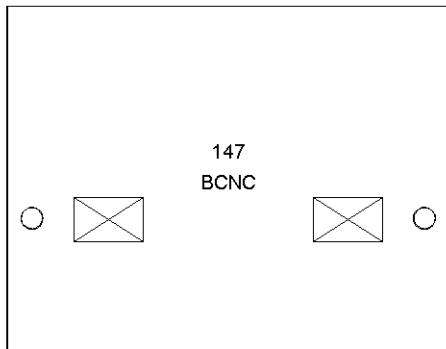
Protocollo n. RM0297846 del 20/06/2019

Tipo Mappale n. del

Dimostrazione grafica dei subalterni

Scala 1 : 500

PIANO QUINTO



Ultima planimetria in atti

Data: 10/09/2020 - n. T117167 - Richiedente: Telematico

Totale schede: 7 - Formato di acquisizione: A4(210x297) - Formato stampa richiesto: A4(210x297) - Fattore di scala non utilizzabile