

Allegato 1

Dichiarazione protocollo n. MC0125660 del 23/11/2004

Planimetria di u.i.u. in Comune di Monte San Giusto

Via Giorgio La Pira

civ. 5

Agenzia del Territorio
CATASTO FABBRICATI
Ufficio Provinciale di
Macerata

Identificativi Catastali:

Sezione:

Foglio: 17

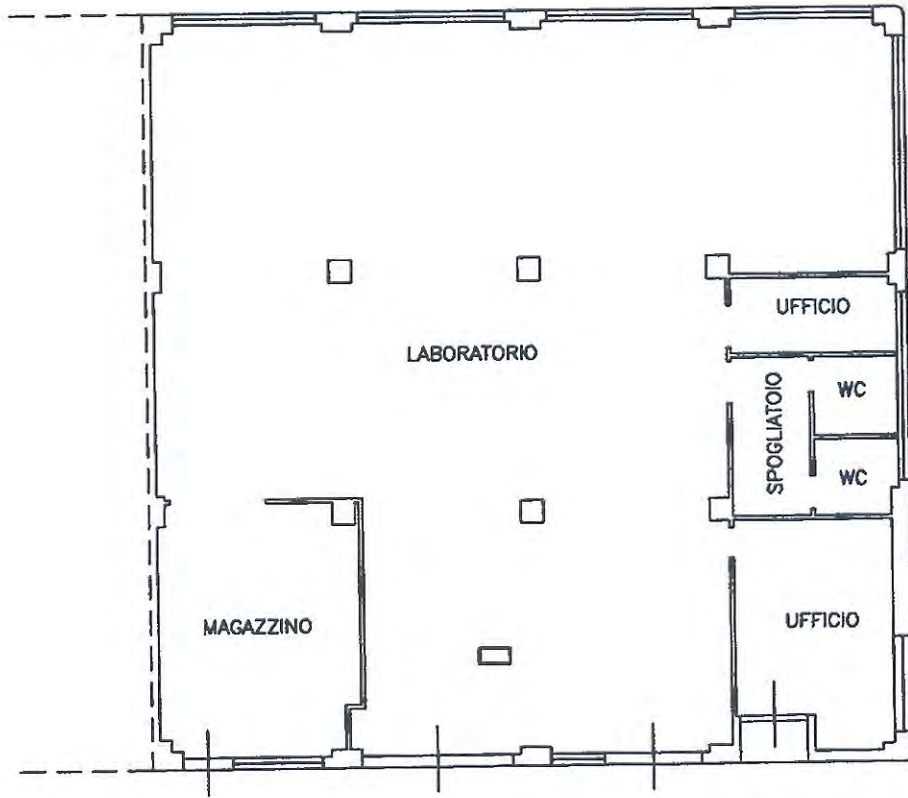
Particella: 624

Subalterno: 7



Scheda n. 1

Scala 1:200



P.1
H=4.60



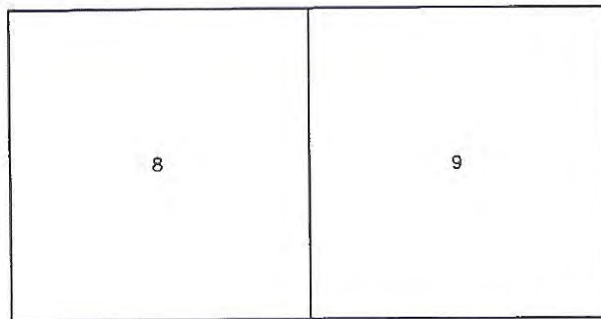

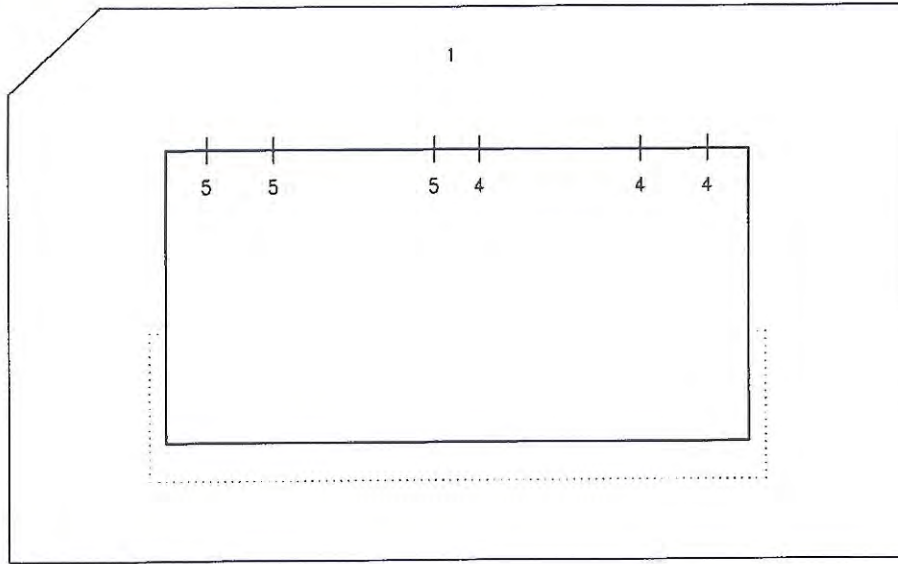
Catasto dei Fabbricati - Situazione al 23/11/2016 - Comune di MONTE SAN GIUSTO (F621) - < Foglio: 17 Particella: 624 - Subalterno 7 >
VIA GIORGIO LA PIRA n. 5 piano: 1;

Ultima Planimetria in atti

ELABORATO PLANIMETRICO

Agenzia del Territorio
CATASTO FABBRICATI
Ufficio Provinciale di
Macerata

Comune di Monte San Giusto	Protocollo n. MC0010491 del 04/02/2005
Sezione: Foglio: 17 Particella: 624	Tipo Mappale n. del
Dimostrazione grafica dei subalterni	Scala 1 : 500



P.I.

P.1

P.2

Ultima planimetria in atti

Data: 28/06/2018 - n. T255663 - Richiedente: Telematico

Totale schede: 1 - Formato di acquisizione: A4(210x297) - Formato stampa richiesto: A4(210x297) - Fattore di scala non utilizzabile



Visura per soggetto limitata ad un comune

Situazione degli atti informatizzati al 28/11/2018

Dati della richiesta	Denominazione: [REDACTED]
Soggetto individuato	Fabbricati siti nel comune di MONTE SAN GIUSTO (Codice: F621) Provincia di MACERATA [REDACTED]

1. Unità Immobiliari site nel Comune di MONTE SAN GIUSTO(Codice F621) - Catasto dei Fabbricati

N.	DATI IDENTIFICATIVI				DATI DI CLASSAMENTO							ALTRE INFORMAZIONI	
	Sezione Urbana	Foglio	Particella	Sub	Zona Cens.	Micro Zona	Categoria	Classe	Consistenza	Superficie Catastale	Rendita	Indirizzo Dati derivanti da	Dati ulteriori
1		17	624	7			D/1				Euro 1.830,00	VIA GIORGIO LA PIRA n. 5 piano: 1; VARIAZIONE TOPONOMASTICA del 01/10/2011 protocollo n. MC0183436 in atti dal 01/10/2011 VARIAZIONE DI TOPONOMASTICA RICHIESTA DAL COMUNE (n. 75171.1/2011)	

Intestazione degli immobili indicati al n. 1

N.	DATI ANAGRAFICI	CODICE FISCALE	DIRITTI E ONERI REALI
1	[REDACTED]	[REDACTED]	(1t) Proprieta` per l'area
2	[REDACTED]	[REDACTED]	(1s) Proprieta` superficciaria per 1/1
DATI DERIVANTI DA		ISTRUMENTO (ATTO PUBBLICO) del 06/12/2010 Nota presentata con Modello Unico in atti dal 05/01/2011 Repertorio n.: 207674 Rogante: [REDACTED] Sede: CORRIDONIA Registrazione: Sede: MUTAMENTO DI DENOMINAZIONE O RAGIONE SOCIALE (n. 49.1/2011)	

Unità immobiliari n. 1

Tributi erariali: Euro 0,90

Visura telematica

* Codice Fiscale Validato in Anagrafe Tributaria

Visura per immobile

Situazione degli atti informatizzati al 28/11/2018

Data: 28/11/2018 - Ora: 16.59.12 Fine

Visura n.: T278301 Pag: 1

Dati della richiesta	Comune di MONTE SAN GIUSTO (Codice: F621)
Catasto Fabbricati	Provincia di MACERATA Foglio: 17 Particella: 624 Sub.: 8

Unità immobiliare

N.	DATI IDENTIFICATIVI				DATI DI CLASSAMENTO							DATI DERIVANTI DA
	Sezione Urbana	Foglio	Particella	Sub	Zona Cens.	Micro Zona	Categoria	Classe	Consistenza	Superficie Catastale	Rendita	
1		17	624	8			lastrico solare		400 m ²			VARIAZIONE TOPONOMASTICA del 01/10/2011 protocollo n. MC0183437 in atti dal 01/10/2011 VARIAZIONE DI TOPONOMASTICA RICHIESTA DAL COMUNE (n. 75172.1/2011)
Indirizzo		VIA GIORGIO LA PIRA n. 5 piano: 2;										

INTESTATI

N.	DATI ANAGRAFICI	CODICE FISCALE	DIRITTI E ONERI REALI
1			(1s) Proprieta` superficiaria per 1/2
2			(1s) Proprieta` superficiaria per 250/1000
3			(1t) Proprieta` per l'area
4			(1s) Proprieta` superficiaria per 250/1000
DATI DERIVANTI DA		ISTRUMENTO (ATTO PUBBLICO) del 02/11/2016 Nota presentata con Modello Unico in atti dal 14/11/2016 Repertorio n.: 37189 Rogante: [REDACTED] Sede: MILANO Registrazione: Sede: CESSIONE DI DIRITTI REALI A TITOLO ONEROSO (n. 10342.2/2016)	

Mappali Terreni Correlati

Codice Comune F621 - Sezione - Foglio 17 - Particella 624

Unità immobiliari n. 1

Tributi erariali: Euro 0,90

Visura telematica

* Codice Fiscale Validato in Anagrafe Tributaria

Visura per immobile

Situazione degli atti informatizzati al 28/11/2018

Data: 28/11/2018 - Ora: 16.59.55 Fine

Visura n.: T278701 Pag: 1

Dati della richiesta	Comune di MONTE SAN GIUSTO (Codice: F621)
Catasto Fabbricati	Provincia di MACERATA Foglio: 17 Particella: 624 Sub.: 9

Unità immobiliare

N.	DATI IDENTIFICATIVI				DATI DI CLASSAMENTO							DATI DERIVANTI DA
	Sezione Urbana	Foglio	Particella	Sub	Zona Cens.	Micro Zona	Categoria	Classe	Consistenza	Superficie Catastale	Rendita	
1		17	624	9			lastrico solare		400 m ²			VARIAZIONE TOPONOMASTICA del 01/10/2011 protocollo n. MC0183438 in atti dal 01/10/2011 VARIAZIONE DI TOPONOMASTICA RICHIESTA DAL COMUNE (n. 75173.1/2011)
Indirizzo		VIA GIORGIO LA PIRA n. 5 piano: 2;										

INTESTATI

N.	DATI ANAGRAFICI	CODICE FISCALE	DIRITTI E ONERI REALI
1			(1s) Proprieta` superficiaria per 1/2
2			(1s) Proprieta` superficiaria per 250/1000
3			(1t) Proprieta` per l'area
4			(1s) Proprieta` superficiaria per 250/1000
DATI DERIVANTI DA		ISTRUMENTO (ATTO PUBBLICO) del 02/11/2016 Nota presentata con Modello Unico in atti dal 14/11/2016 Repertorio n.: 37189 Rogante: [REDACTED] Sede: MILANO Registrazione: Sede: CESSIONE DI DIRITTI REALI A TITOLO ONEROSO (n. 10342.2/2016)	

Mappali Terreni Correlati

Codice Comune F621 - Sezione - Foglio 17 - Particella 624

Unità immobiliari n. 1

Tributi erariali: Euro 0,90

Visura telematica

* Codice Fiscale Validato in Anagrafe Tributaria