Catasto dei Fabbricati - Situazione al 10/01/2023 - Comune di GAZZOLA(D958) - < Foglio 19 - Particella 134 - Subalterno > - Uiu graffata
STRADA PER RIVALTA Piano S1 - T1
10 mezzi

MODULARIO F. - Cat. 6 T. - 986

MINISTERO DELLE FINANZE

DIREZIONE GENERALE DEL CATASTO E DEI SERVIZI TECNICI ERARIALI

Mod. A (*Nuovo Catasto Edilizio Urbano*)

Lire 30

NUOVO CATASTO EDILIZIO URBANO

(R. DECRETO-LEGGE 13 APRILE 1939, N. 652)

Planimetria dell'immobile situato nel Comune di Gazzola *Via* Rivalta

Ditta [redacted]

Allegata alla dichiarazione presentata all'Ufficio Tecnico Erariale di Piacenza

Scheda 0 - n° 0264059

F° 19 Scala 1:2000

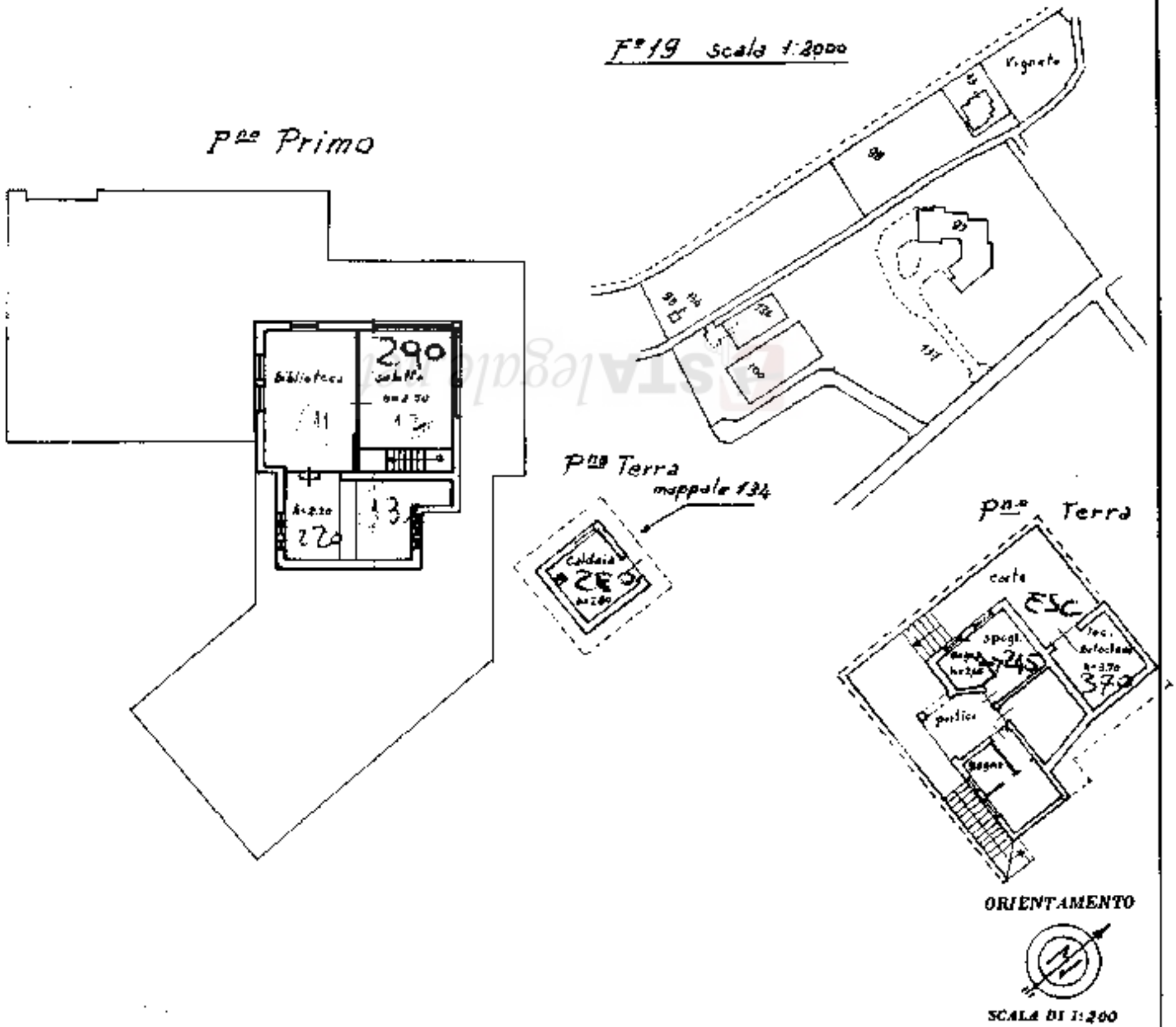

SPAZIO RISERVATO PER LE ANNOTAZIONI D'UFFICIO

DATA 28-11-73

PROT. N° 11

Compilata dal Geom. Angelo Merli

(Titolo, nome e cognome del tecnico)

Iscritto all'Albo dei geometri

della Provincia di Piacenza

Data 11 - 1973

Firma Merli

Data presentazione: 28/11/1973 - Data: 10/01/2023 - n. T481587 - Richiedente: NGRGZN79P26F205P
Totale schede: 2 - Formato di acquisizione: A3(297x420) - Formato stampa richiesto: A3(297x420)
Ultima planimetria in atti
Astalegale.net - E' vietata la stampa e la riproduzione dei documenti per fini di carattere commerciale. Pubblicazione eseguita giusta iscriz. elenco Min. della Giustizia PDG 28/10/2009

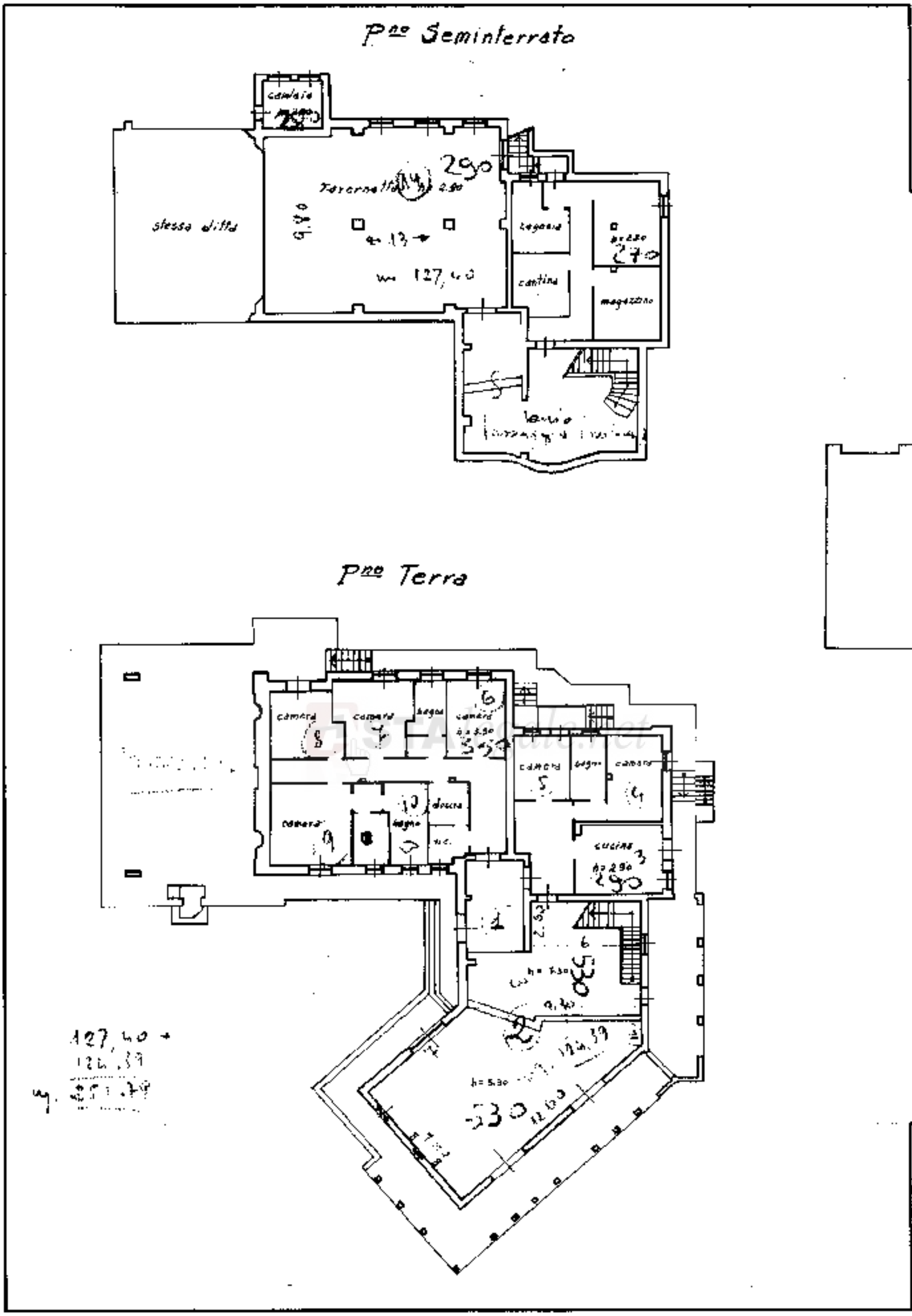

MODULARIO
F. - Cat. S.T. -

NU

Planimetria del

Ditta [redacted]

Allegata alla di

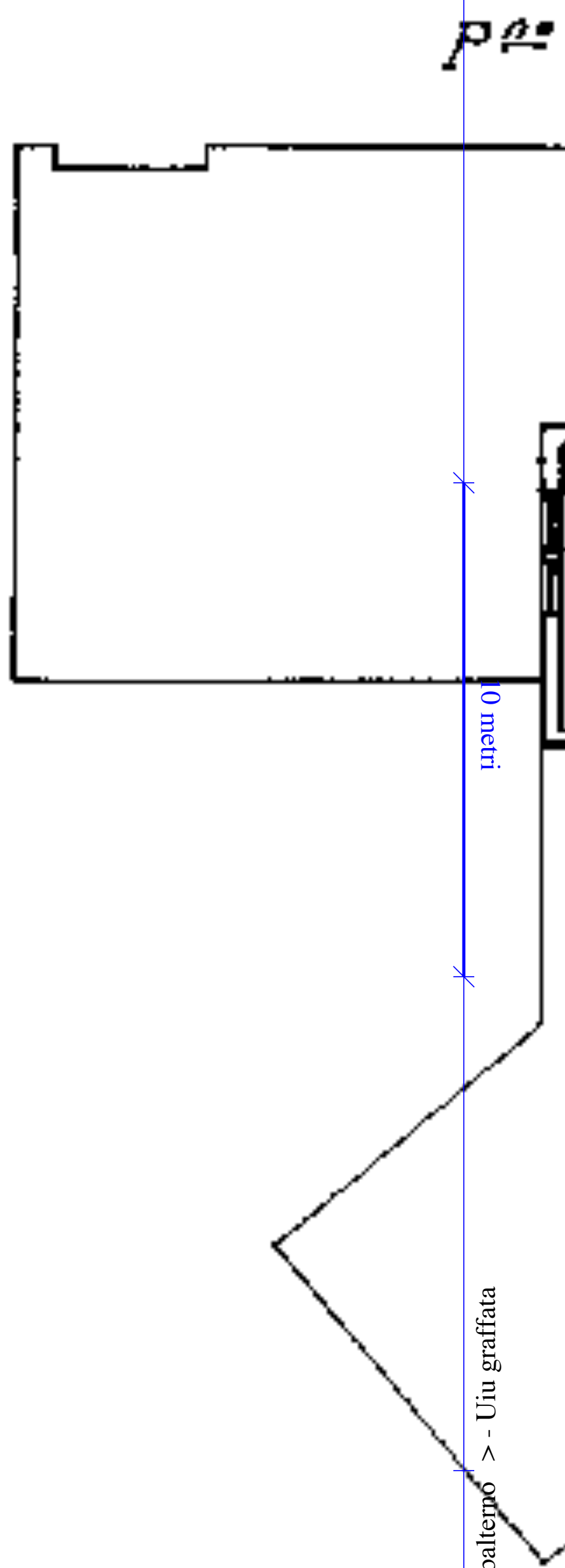

SPA

DATA

PROT. N°

Catasto dei Fabbricati - Situazione al 10/01/2023 - Comune di GAZZOLA(D958) - < Foglio 19 - Particella 134 - Subalterno > - Uiu graffata
STRADA PER RIVALTA Piano S1 - T-1

10 metri

Astalegale.net - E' vietata la stampa e la riproduzione dei documenti per fini di carattere commerciale. Pubblicazione eseguita giusta iscriz. elenco Min. della Giustizia PDG 28/10/2009

1536

MINISTERO DELLE FINANZE

DIREZIONE GENERALE DEL CATASTO E DEI SERVIZI TECNICI ERARIALI

Lire 15

15

NUOVO CATASTO EDILIZIO URBANO

Planimetria dell'immobile situato nel Comune di Gazzola Via fraz. Rivalta

Ditta [redacted]

Allegata alla dichiarazione presentata all'Ufficio Tecnico Erariale di Piacenza

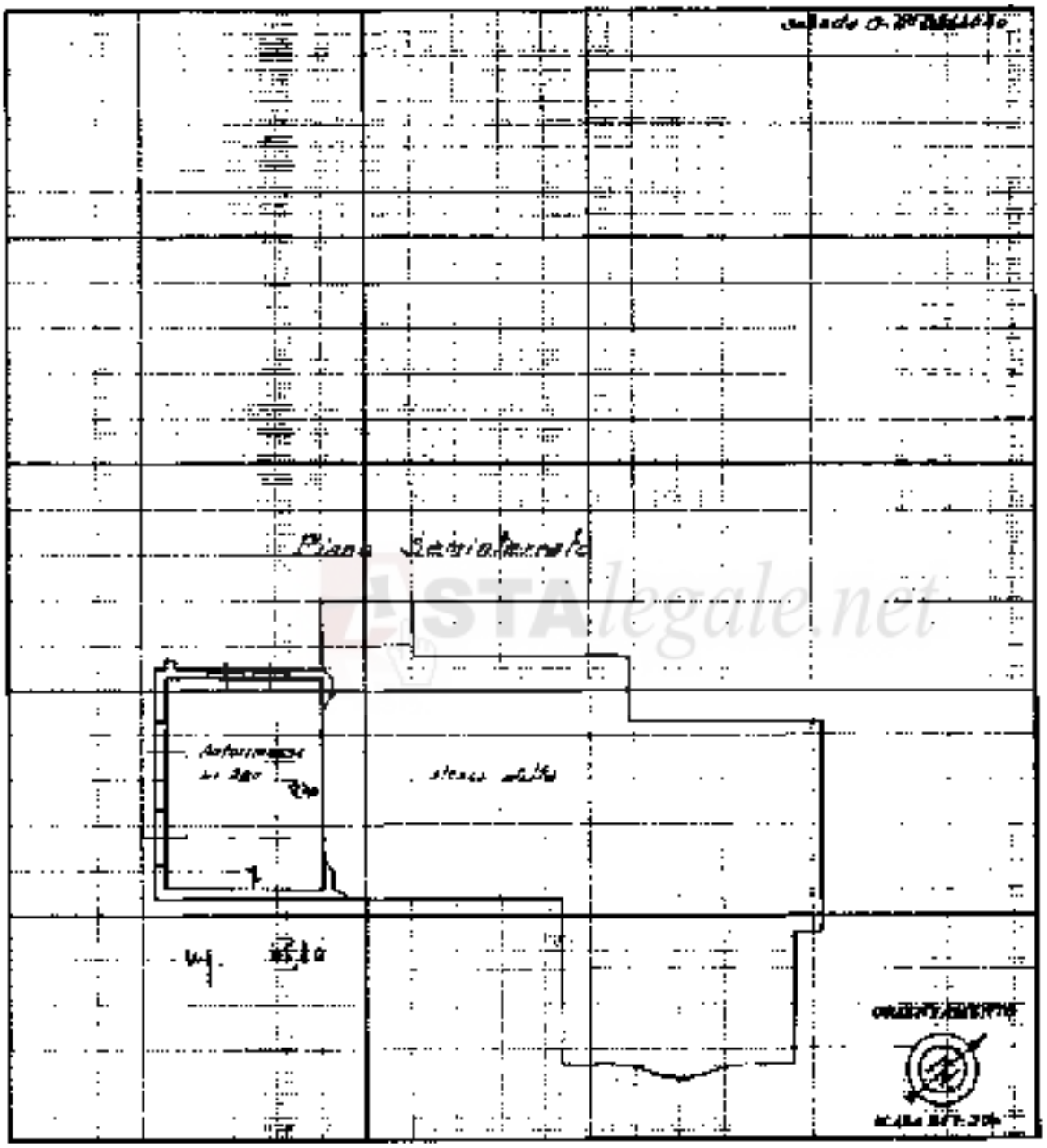

SPAZIO RISERVATO PER LE ANNOTAZIONI D'UFFICIO

DATA 28-11-73

PROT. N° 49

Compilato dal Geom. Angelo Merli

Iscritto all'Albo dei geometri

della Provincia di Piacenza

Data 11-1973

Firma: Merli

Ultima planimetria in atti

Astalegale.net - E' vietata la stampa e la riproduzione dei documenti per fini di carattere commerciale. Pubblicazione eseguita giusta iscriz. elenco Min. della Giustizia PDG 28/10/2009

10 metri
Catasto dei Fabbricati - Situazione al 10/01/2023 - Comune di GAZZOLA(D958) - < Foglio 19 - Particella 97 - Subalterno 2 >
STRADA PER RIVALTA Piano S1

Data presentazione: 26/01/1996 - Data: 10/01/2023 - n. T481592 - Richiedente: NGRGZN79P26F205P

MODULARIO F rig. rend. 880

MINISTERO DELLE FINANZE
DIREZIONE GENERALE DEL CATASTO E DEI SS.TT.EE.

CATASTO EDILIZIO URBANO (RDL 13-4-1939, n. 652)

MOD. 88 (CEU)

LIRE 250

17

Planimetria di u.i.u. in Comune di GAZZOLA via LOCALITA' RIVALTA civ.

F.lli 19 scala 1:2000
MAPPALE 137

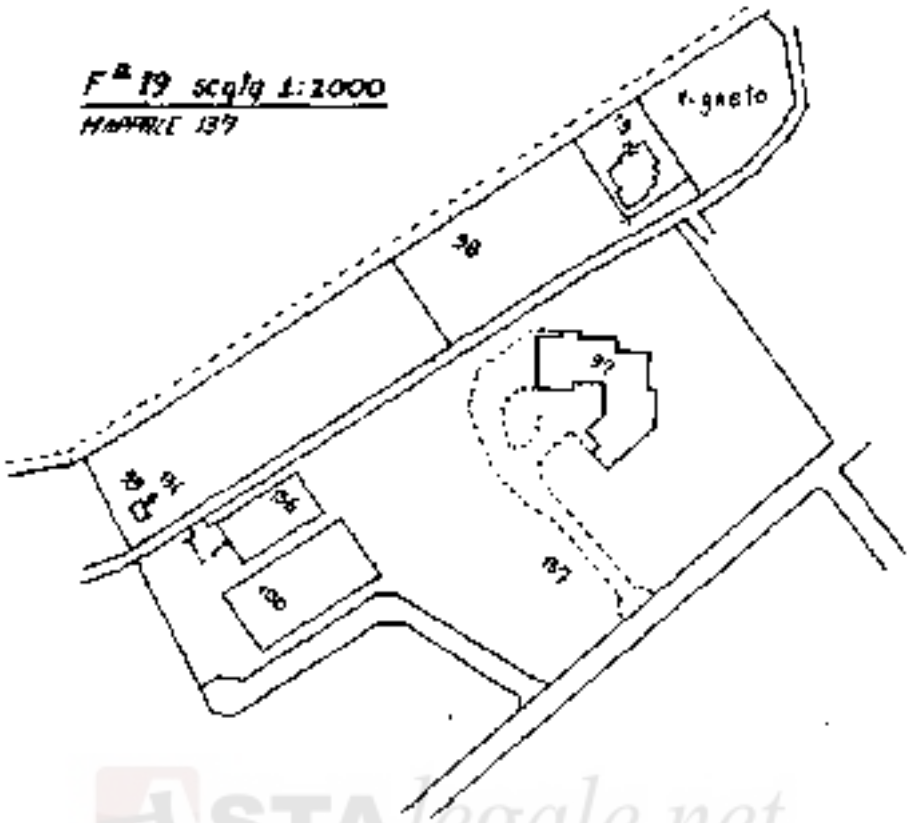

PIANO INTERRATO

PIANO TERRA

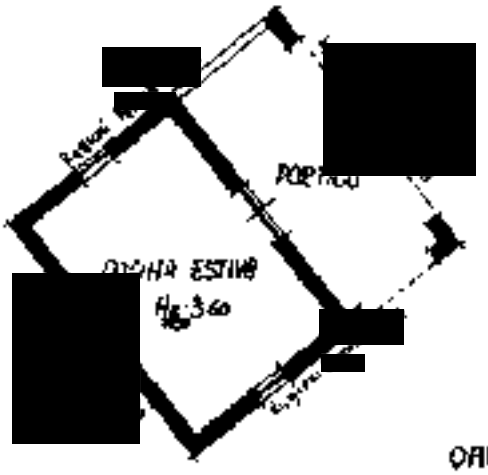

ORIENTAMENTO

SCALA DI 1:200

Dichiarazione di N.C. ☒
Denuncia di variazione ☐

Compilata dal GEOMETRA BALZARELLI
(Titolo, cognome e nome)
PAOLO

Iscritto all'albo del GEOMETRA
della provincia di PIACENZA
data 11/01/1996 Firma

RISERVATO ALL'UFFICIO

28 GEN 1996

118

Identificativi catastali
F. 19
n. 137 sub 1
Nota 1

Catasto dei Fabbricati - Situazione al 10/01/2023 - Comune di GAZZOLA(D958) - < Foglio 19 - Particella 137 - Subalterno 2 >
STRADA PER RIVALTA Piano S1-T
10 metri

Ultima planimetria in atti
Data presentazione: 26/01/1996 - Data: 10/01/2023 - n. T481592 - Richiedente: NGRGZN79P26F205P
Totale schede: 1 - Formato di acquisizione: A4(210x297) - Formato stampa richiesto: A4(210x297)

Astalegale.net - E' vietata la stampa e la riproduzione dei documenti per fini di carattere commerciale. Pubblicazione eseguita giusta iscriz. elenco Min. della Giustizia PDG 28/10/2009

Data presentazione: 28/11/1973 - Data: 10/01/2023 - n. T481593 - Richiedente: NGRGZN79P26F205P

MODULARIO F. - Cat. E. T. - 711

15-56

MINISTERO DELLE FINANZE

DIREZIONE GENERALE DEL CATASTO E DEI SERVIZI TECNICI ERARIALI

Rete B (Nuovo Catasto Edilizio Urbano)

Lire 15

NUOVO CATASTO EDILIZIO URBANO

(D. DECRETO-LEGGE 13 APRILE 1939, N. 652)

13

Planimetria dell'immobile situato nel Comune di Gazzola Via Fraz. Rivalta

Ditta [redacted]

Allegata alla dichiarazione presentata all'Ufficio Tecnico Erariale di Piacenza

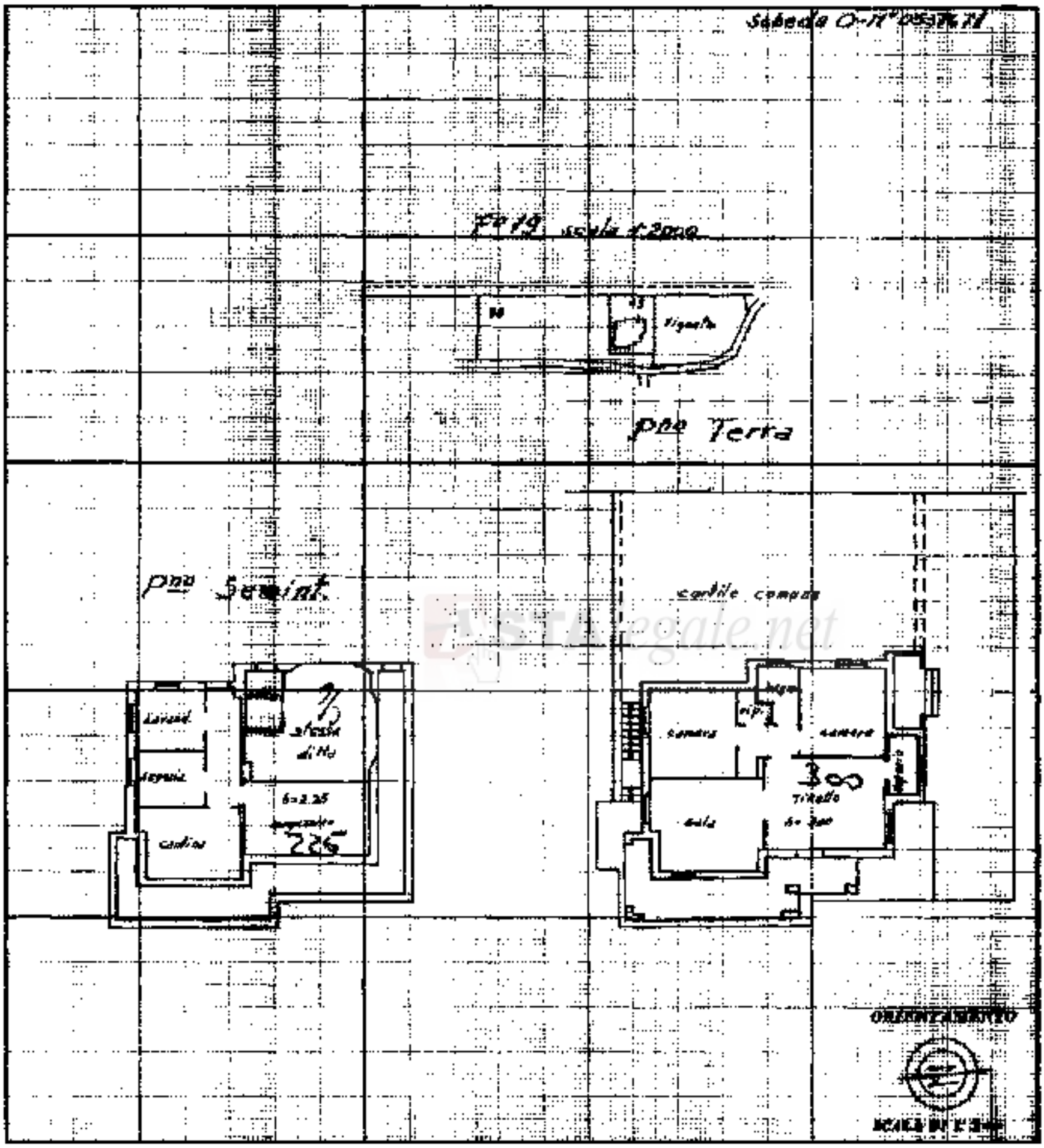

10 metri

SPAZIO RISERVATO PER LE ANNOTAZIONI D'UFFICIO

DATA 28-11-73

PROT. N° 43

Compilato dal Geom. Angelo Merli

(Nome, cognome e qualifica professionale)

Iscritto all'Albo dei geometri

della Provincia di Piacenza

DATA 11-1973

Firma: Merli

Catasto dei Fabbricati - Situazione al 10/01/2023 - Comune di GAZZOLA(D958) - < Foglio 19 - Particella 13 - Subalterno 1 >
STRADA PER RIVALTA Piano S1 - T

Data presentazione: 28/11/1973 - Data: 10/01/2023 - n. T481593 - Richiedente: NGRGZN79P26F205P
Totale schede: 1 - Formato di acquisizione: A3(297x420) - Formato stampa richiesto: A3(297x420)
Ultima planimetria in atti

Astalegale.net - E' vietata la stampa e la riproduzione dei documenti per fini di carattere commerciale. Pubblicazione eseguita giusta iscriz. elenco Min. della Giustizia PDG 28/10/2009

1556

MINISTERO DELLE FINANZE

DIREZIONE GENERALE DEL CATASTO E DEI SERVIZI TECNICI ERARIALI

Mod. B (Nuovo Catasto Edilizio Urbano)

Lire 15

NUOVO CATASTO EDILIZIO URBANO

4

Planimetria dell'immobile situato nel Comune di Gazzola Via /fraz. Rivalta

Ditta [redacted]

Allegata alla dichiarazione presentata all'Ufficio Tecnico Erariale di Piacenza

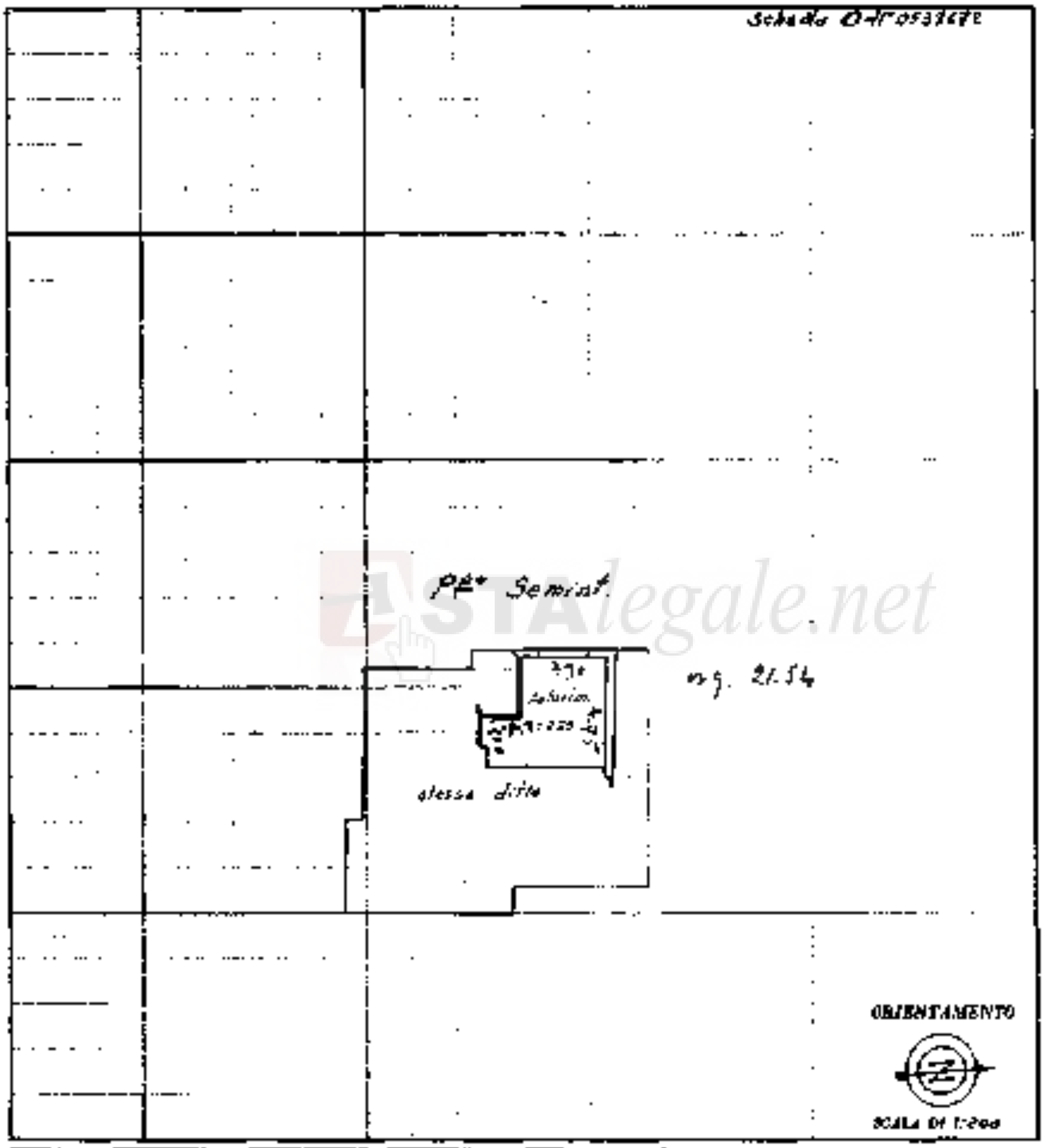

SPAZIO RISERVATO PER LE ANNOTAZIONI D'UFFICIO

DATA 28-11-73

PROT. N° 44

Compilata dal Geom. Angelo Merli

(Titolo, nome e cognome del tecnico)

Iscritto all'Albo dei geometri

della Provincia di Piacenza

data 11 - 1973

Firma: A. Merli

Ultima planimetria in atti

Data presentazione: 28/11/1973 - Data: 10/01/2023 - n. T481594 - Richiedente: NGRGZN79P26F205P

Totale schede: 1 - Formato di acquisizione: A3(297x420) - Formato stampa richiesto: A4(210x297)

Catasto dei Fabbricati - Situazione al 10/01/2023 - Comune di GAZZOLA(D958) - < Foglio 19 - Particella 13 - Subalterno 2 >
STRADA PER RIVALTA Piano S1

10 metri

Astalegale.net - E' vietata la stampa e la riproduzione dei documenti per fini di carattere commerciale. Pubblicazione eseguita giusta iscriz. elenco Min. della Giustizia PDG 28/10/2009

Data presentazione: 31/12/1993 - Data: 10/01/2023 - n. T481595 - Richiedente: NGRGZN79P26F205P
Totale schede: 1 - Formato di acquisizione: A2(420x594) - Formato stampa richiesto: A3(297x420)
Ultima planimetria in atti

Astalegale.net - E' vietata la stampa e la riproduzione dei documenti per fini di carattere commerciale. Pubblicazione eseguita giusta iscriz. elenco Min. della Giustizia PDG 28/10/2009

Data presentazione: 31/12/1993 - Data: 10/01/2023 - n. T481595 - Richiedente: NGRGZN79P26F205P

MINISTERO DELLE FINANZE
DIREZIONE GENERALE DEL CATASTO E DEI SERVIZI TECNICI ERARIALI

Lire 350

NUOVO CATASTO EDILIZIO URBANO

Planimetria dell'immobile situato nel Comune di GAZZOLA Via RIVALTA N. GAZZOLA

Ditta [redacted]

Allegata alla dichiarazione presentata all'Ufficio Tecnico Erariale di PIACENZA

PIANO TERRA

PIANO RIALZATO

PIANO SEMINTERRATO

ORIENTAMENTO

SCALA DI 1:200

SPAZIO RISERVATO PER LE ANNOTAZIONI D'UFFICIO

Data 31 DIC 1993
Prot. n. 3012

FOGLIO 19
MAPPALE 316
SUBALTERNO 2
N. 020 1

Compilato dal ARCHITETTO
CARLO MASERATI
Iscritto all'Albo degli ARCHITETTI
della Provincia di PIACENZA
data 28/12/93
Firma

Catasto dei Fabbricati - Situazione al 10/01/2023 - Comune di GAZZOLA(D958) - < Foglio 19 - Particella 316 - Subalterno 2 >
STRADA PER RIVALTA Piano S1-T - 1

10 metri

1299

MODULARIO

97

MINISTERO DELLE FINANZE

DIREZIONE GENERALE DEL CATASTO E DEI SS.TT.EE.

CATASTO EDILIZIO URBANO (RDL 13-4-1939, n. 652)

MOD BN (CEU)

LIRE 250

Planimetria di u.i.u. in Comune di GAZZOLA via RIVALTA DI GAZZOLA civ. ......

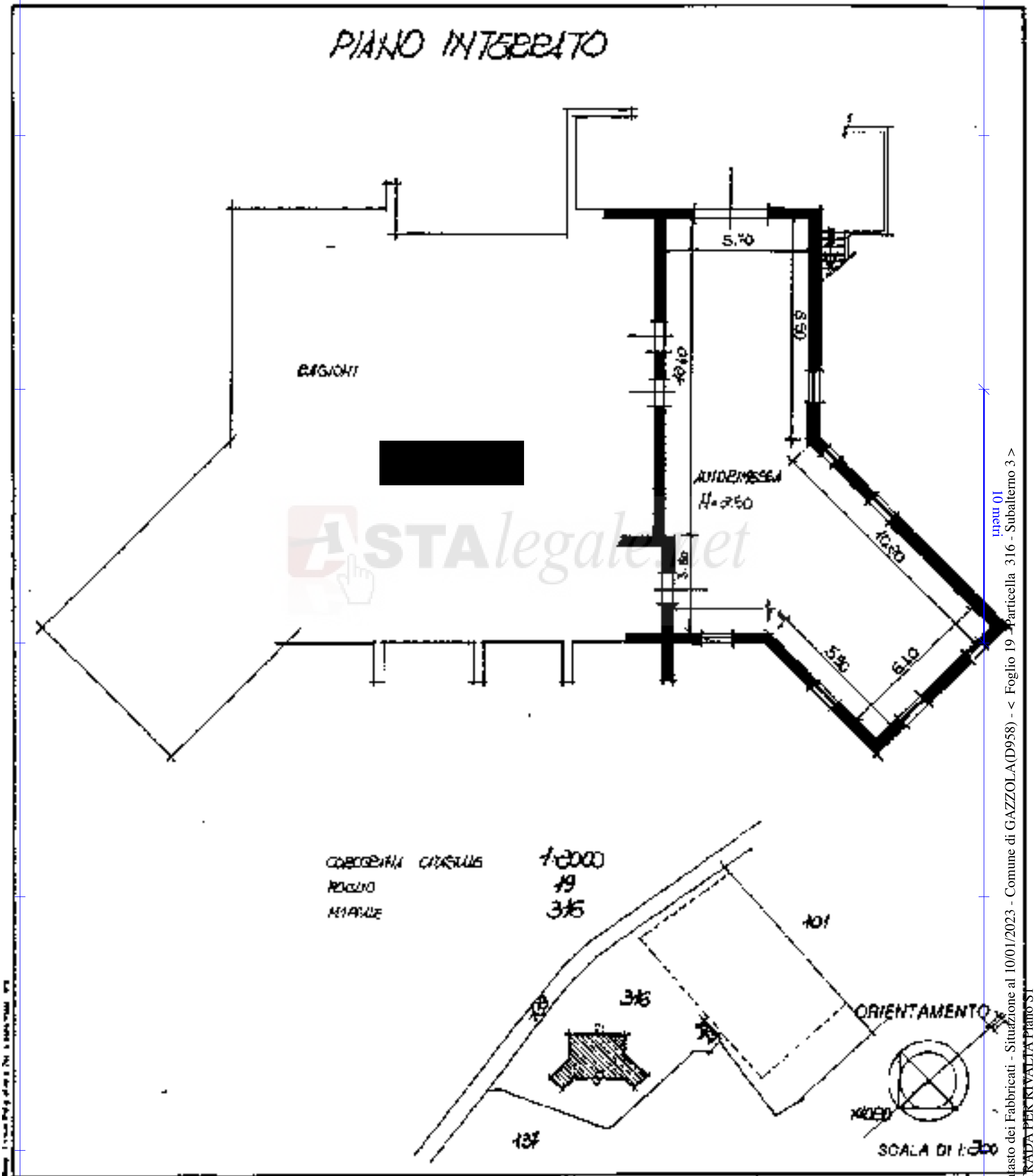

Dichiarazione di N.C. ☒
Denuncia di variazione ☐

Identificativi catastali:
F. 19
n. 316 sub. 3

Compilata dal ARCHITETTO
(Titolo, cognome e nome)
CARLO MASERATI
Iscritto all'albo degli ARCHITETTI
della provincia di PIACENZA n. 203
data 31/12/93 Firma

ORDINE DEGLI ARCHITETTI N. 203 Architetto CARLO MASERATI

RISERVATO ALL'UFFICIO
31 DIC. 1993

Ultima planimetria in atti

Data presentazione: 31/12/1993 - Data: 10/01/2023 - n. T495323 - Richiedente: NGRGZN79P26F205P

Totale schede: 1 - Formato di acquisizione: A4(210x297) - Formato stampa richiesto: A4(210x297)

Catasto dei Fabbricati - Situazione al 10/01/2023 - Comune di GAZZOLA(D958) - < Foglio 19 - Particella 316 - Subalterno 3 >
STRADA PER RIVALTA Piano S1

Astalegale.net - E' vietata la stampa e la riproduzione dei documenti per fini di carattere commerciale - Pubblicazione eseguita giusta autoriz. elenco Min. della Giustizia PDG 28/10/2009

1790

MODULARIO F. rig. rend. 497

MINISTERO DELLE FINANZE

DIREZIONE GENERALE DEL CATASTO E DEI SS.TT.EE.

CATASTO EDILIZIO URBANO (RDL 13-4-1939, n. 652)

MOD. BN (CEU)

LIRE 250

106

Planimetria di u.i.u. in Comune di GAZZOLA via RIVALTA DI GAZZOLA civ. ....

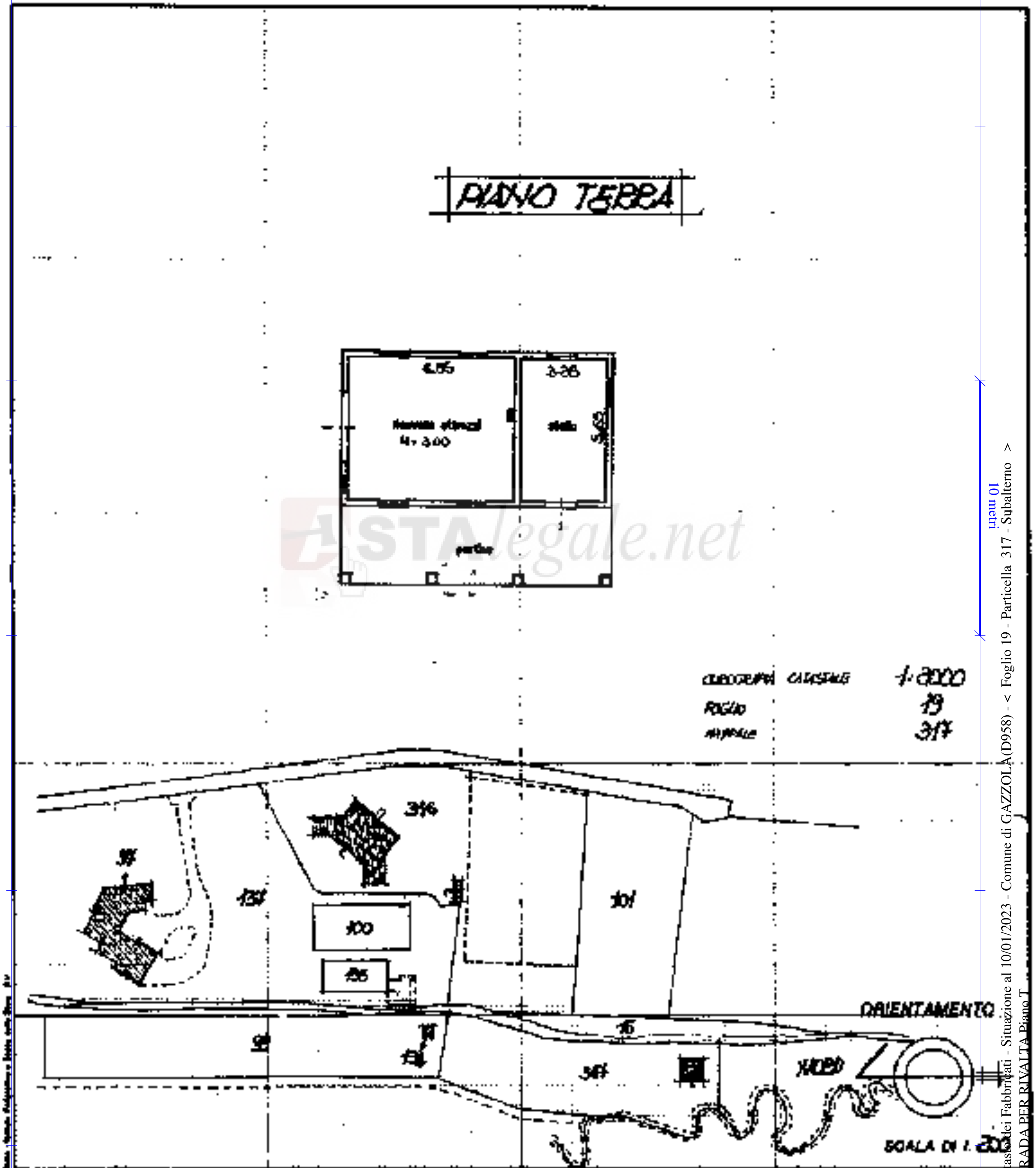

Dichiarazione di N.C. ☒
Denuncia di variazione ☐

Compilata dal ARCHITETTO (Titolo, cognome e nome)
CARLO MASSERATI
Iscritto all'albo de ARCHITETTI
della provincia di PIACENZA n. 38

RISERVATO ALL'UFFICIO
31 DIC 1993
2648

Catasto dei Fabbricati - Situazione al 10/01/2023 - Comune di GAZZOLA(D958) - < Foglio 19 - Particella 317 - Subalterno >
STRADA PER RIVALTA Piano T

10 metri

Ultima planimetria in atti

Data presentazione: 31/12/1993 - Data: 10/01/2023 - n. T495324 - Richiedente: NGRGZN79P26F205P

Totale schede: 1 - Formato di acquisizione: A4(210x297) - Formato stampa richiesto: A4(210x297)

Astalegale.net - E' vietata la stampa e la riproduzione dei documenti per fini di carattere commerciale. Pubblicazione eseguita giusta autorizzazione Min. della Giustizia PDG 28/10/2009