

**Agenzia del Territorio  
CATASTO FABBRICATI  
Ufficio Provinciale di  
Roma**

Dichiarazione protocollo n. RM0384844del 19/05/2004

Planimetria di u.i.u. in Comune di Roma

Via Del Portico Placidiano

civ. 72

Identificativi Catastali:

Sezione:  
Foglio: 1062

Particella: 2623

Subalterno: 6

Compilata da:  
Neri Andrea

Isoritto all'albo:  
Geometri


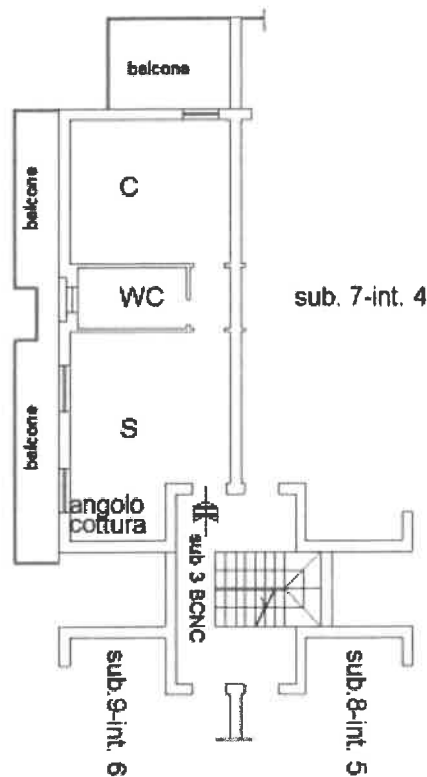
Prov. Roma

N. 7368

Scheda n. 1

Scala 1:200

**ABITAZIONE  
PIANO PRIMO-INT. 3  
H= mt. 2,90**



ORIENTAMENTO



Ultima planimetria in atti

Data: 29/10/2018 - n. T167766 - Richiedente: TRCCRL71H21H501K

Totale schede: 1 - Formato di acquisizione: A4(210x297) - Formato stampa richiesto: A4(210x297)

**Agenzia del Territorio  
CATASTO FABBRICATI  
Ufficio Provinciale di  
Roma**

Dichiarazione protocollo n. RM0384844del 19/05/2004

Planimetria di u.i.u. in Comune di Roma

Via Del Portico Placidiano

civ. 72

Identificativi Catastali:

Sezione:

Foglio: 1062

Particella: 2623

Subalterno: 24

Compilata da:

Neri Andrea

Iscritto all'albo:

Geometri


Prov. Roma

N. 7368

Scheda n. 1

Scala 1:100

**POSTO AUTO SCOPERTO N. 5  
PIANO TERRA**



**ORIENTAMENTO**



Ultima planimetria in atti

Data: 29/10/2018 - n. T167767 - Richiedente: TRCCRL71H21H501K

Totale schede: 1 - Formato di acquisizione: A4(210x297) - Formato stampa richiesto: A4(210x297)