15-Mar-2017 13:15:13
Prot. n. T194140/2017

Scala originale 1:2000
Dimensione cornice: 534.000 x 378.000 metri

Comune FORLIMPOPOLI
Foglio 12

1 Particella 108

15-Mar-2017 13 8 53
Prot. n T191787/2017

Scala originale 1 2000
Dimensione cornice: 534.000 x 378.000 metri

Comune FORLIMPOPOLI
Foglio 12

1 Particella 126

15-Mar-2017 13 0 18
Prot. n. T188103/2017

Scala originale 1:2000
Dimensione cornice: 534.000 x 378.000 metri

Comune FORLIMPOPOLI
Foglio 12

N=37800

E=28700

1 Particella 222

E=29300

N=33900

Ufficio Provinciale di Forlì - Territorio Servizi Catastali - Direttore

Visura telematica(0.90 euro)

Comune: FORLIMPOPOLI
Foglio: 13

Scala originale: 1:2000
Dimensione cornice: 1940.000 x 1380.000 metri

16-Apr-2013 7:59
Prot. n. T3108/2013

REV	DATA	DESCR.		

Provincia di Forlì Cesena Comune di Forlimpopoli

Forlimpopoli: una storia che si rinnova

01

PL - 01

[redacted]

[redacted]

MAGGIO 2012

1:2000

VILLE MASTERPLAN
DATI METRICI

59_09	PP	U	PL	01	A

[redacted]

Superficie territoriale area	**185.000 mq**
Comparto Stabilimento [redacted]	29.988 mq
Superficie territoriale (escluso lo stabilimento [redacted] funzione)	**155.012 mq -**
Lotto ceduto	40.000 mq =
Area residua	**115.000 mq**

Area ex-Orbat – **Piano Strutturale Comunale (PSC)**

Scheda d'ambito insediativo A11-1

Parametri Urbanistici

Superficie territoriale area	**105.296 mq**
Indice: 0,4 mq/mq	

Area [redacted]

Sup.area [redacted] senza stabilimento) 155.000 mq -

Lotto ceduto	40.000 mq =
Area residua	**115.000 mq**

Applicando indice pari a 0,4 mq/mq ⟶ 115.000 mq x 0,4 mq/mq = **S.l.p. 46.000 mq**

pari a 138.000 mc

Realizzazione di:

✓	POLO TECNOLOGICO (Slp)	14.000 mq
✓	RESIDENZIALE (Slp)	32.000 mq
	TOTALE SLP	46.000 mq

Area ex Orbat:

Torre in area ex-Orbat	10 piani fuori terra	**S.l.p. 10.000 mq**
Residenziale (Comparto 3 - over 65)	4 piani fuori terra	**S.l.p. 14.000 mq**
Residenziale (Comparto 2 - n°4 fabbricati)	5 piani fuori terra	**S.l.p 10.500 mq**
Direzionale (Comparto 1)	4/5 piani fuori terra	**S.l.p. 16.100 mq**
Direzionale (Comparto 1*) pubblici	5 piani fuori terra	**S.l.p. 2.500 mq**

TOTALE DI PROGETTO **S.l.p. 53.100 mq**

pari a 159.300 mc

[redacted]

Progetto
RISTRUTTURAZIONE EDILIZIA
STABILIMENTO S.F.I.R.

Foglio 13
Allegato 20

COMUNE FORLIMPOPOLI - FC
Località FORLIMPOPOLI
Indirizzo Via TOGLIATTI, 9

Allegato alla denuncia
Scala 1:200

PIANTA PIANO TERRA STABILIMENTO

[redacted]

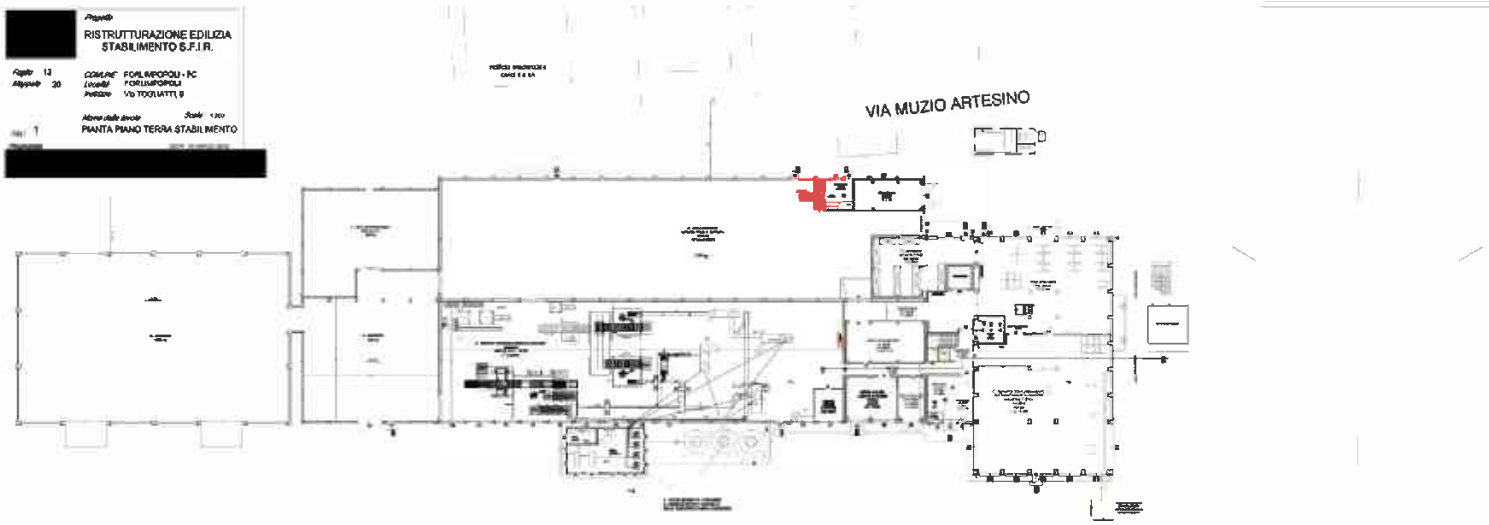

[redacted]

Progetto
RISTRUTTURAZIONE EDILIZIA

Foglio 12
Allegato 20

COMUNE FORLIMPOPOLI FC
Località FORLIMPOPOLI
Indirizzo Via TOGLIATTI, 9

TAV 2

Nome della tavola
PIANTA PIANO TERRA quota + 0.20ml

Scala 1:100

[redacted]

VIA MUZIO ARTESINO

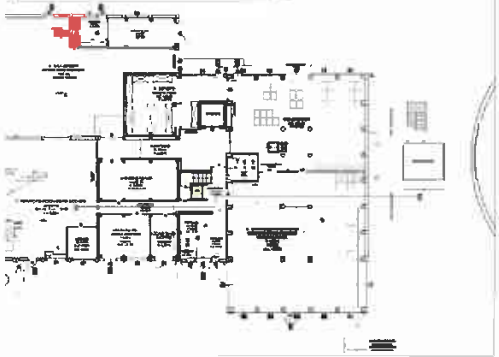

Committente
S.F.I.R. S.p.A.

Progetto
RISTRUTTURAZIONE EDILIZIA
STABILIMENTO S.F.I.R.

Foglio 12
Allegato 20

COMUNE FORLIMPOPOLI - FC
Località FORLIMPOPOLI
Indirizzo Via TOGLIATTI, 9

TAV 4

Nome della tavola
PIANTA PIANO SECONDO quota +9.00ml

Scala 1:100

Progettista
ANGELO SAMPIERI Ingegnere
[redacted]

Committente
[redacted]

Progetto
RISTRUTTURAZIONE EDILIZIA
STABILIMENTO S.F.I.R.

Foglio 12
Allegato 20

COMUNE FORLIMPOPOLI - FC
Località FORLIMPOPOLI
Indirizzo Via TOGLIATTI, 9

TAV 3

Nome della tavola
PIANTA PIANO PRIMO quota + 5.20ml

Scala 1:100

[redacted]

Comunicazione [redacted]	Progetto RISTRUTTURAZIONE EDILIZIA STABILIMENTO [redacted]
Foglio 12 Aggiunta 20	Comune: FORLIMPOPOLI - FC Località: FORLIMPOPOLI Indirizzo: Via TOGLIATTI, 3
TAV. 5	Nome della tavola: PIANTA COPERTURE Scala: 1:200
Progettista [redacted]	DATA: 12 MARZO 2010

Committente

[redacted]

Progetto

RISTRUTTURAZIONE EDILIZIA
STABILIMENTO S.F.I.R.

Foglio 12
Mappale 20

COMUNE FORLIMPOPOLI - FC
Località FORLIMPOPOLI
Indirizzo Via TOGLIATTI, 9

TAV. 6

Nome della tavola
PROSPETTI E SEZIONI di PROGETTO

Scala: 1:200

Progettista

DATA 12 MARZO 2019

[redacted]

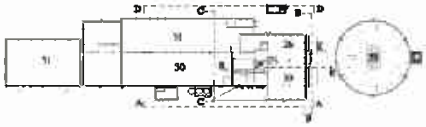

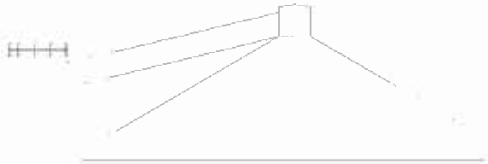

AA - PROSPETTO LATO INTERNO

EE- SEZIONE LONGITUDINALE

CC - SEZIONE TRASVERSALE

DD - PROSPETTO VIA MUZIO ARTESINO

BB - PROSPETTO LATO SILO c.a.

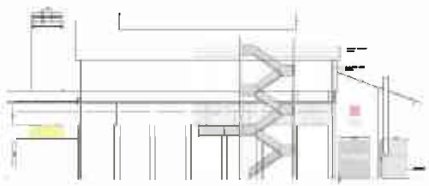

Visura storica per immobile

Situazione degli atti informatizzati dall'impianto meccanografico al 15/03/2017

Dati della richiesta	Comune di FORLIMPOPOLI (Codice: D705)
	Provincia di FORLI
Catasto Fabbricati	Foglio: 12 Particella: 20 Sub.: 3

INTESTATO

1	[redacted] con sede in CESENA	[redacted]	(1) Proprieta` per 1/1

Unità immobiliare dal 03/04/2012

N.	DATI IDENTIFICATIVI				DATI DI CLASSAMENTO							DATI DERIVANTI DA
	Sezione Urbana	Foglio	Particella	Sub	Zona Cens.	Micro Zona	Categoria	Classe	Consistenza	Superficie Catastale	Rendita	
1		12	20	3			D/1				Euro 80.254,00	VARIAZIONE NEL CLASSAMENTO del 03/04/2012 protocollo n. FO0062691 in atti dal 03/04/2012 VARIAZIONE DI CLASSAMENTO (n. 19024.1/2012)
Indirizzo			VIA PALMIRO TOGLIATTI n. 9 piano: T-1-2;									
Notifica	effettuata con prot. n. FO0078732/2013 del 23/07/13				Partita	-			Mod.58	-		
Annotazioni	di stadio: classamento e rendita rettificati (d.m. 701/94)											

Situazione dell'unità immobiliare dal 20/04/2011

N.	DATI IDENTIFICATIVI				DATI DI CLASSAMENTO							DATI DERIVANTI DA
	Sezione Urbana	Foglio	Particella	Sub	Zona Cens.	Micro Zona	Categoria	Classe	Consistenza	Superficie Catastale	Rendita	
1		12	20	3			D/1				Euro 77.854,00	RISTRUTTURAZIONE del 20/04/2011 protocollo n. FO0083258 in atti dal 20/04/2011 RISTRUTTURAZIONE (n. 26574.1/2011)
Indirizzo			, VIA PALMIRO TOGLIATTI n. 9 piano: T-1-2;									
Annotazioni	classamento e rendita proposti (D.M. 701/94)											

Visura storica per immobile

Situazione degli atti informatizzati dall'impianto meccanografico al 15/03/2017

Situazione dell'unità immobiliare dal 18/02/2011

N.	DATI IDENTIFICATIVI				DATI DI CLASSAMENTO							DATI DERIVANTI DA
	Sezione Urbana	Foglio	Particella	Sub	Zona Cens.	Micro Zona	Categoria	Classe	Consistenza	Superficie Catastale	Rendita	
1		12	20	3			D/1				Euro 77.558,00	VARIAZIONE NEL CLASSAMENTO del 18/02/2011 protocollo n. FO0026494 in atti dal 18/02/2011 VARIAZIONE DI CLASSAMENTO (n. 2322.1/2011)
Indirizzo	, VIA PALMIRO TOGLIATTI n. 9 piano: T-1-2;											
Annotazioni	Classamento e rendita validati (D.M. 701/94)											

Situazione dell'unità immobiliare dal 26/04/2010

N.	DATI IDENTIFICATIVI				DATI DI CLASSAMENTO							DATI DERIVANTI DA
	Sezione Urbana	Foglio	Particella	Sub	Zona Cens.	Micro Zona	Categoria	Classe	Consistenza	Superficie Catastale	Rendita	
1		12	20	3			D/1				Euro 77.558,00	VARIAZIONE del 26/04/2010 protocollo n. FO0076242 in atti dal 26/04/2010 FUSIONE- RISTRUTTURAZIONE (n. 5594.1/2010)
Indirizzo	, VIA PALMIRO TOGLIATTI n. 9 piano: T-1-2;											
Annotazioni	classamento e rendita proposti (D.M. 701/94)											

Situazione degli intestati dal 25/11/2015

N	DATI ANAGRAFICI	CODICE FISCALE	DIRITTI E ONERI REALI
1	[redacted] con sede in CESENA	[redacted]	(1) Proprieta` per 1/1
DATI DERIVANTI DA	ISTRUMENTO (ATTO PUBBLICO) del 25/11/2015 Nota presentata con Modello Unico in atti dal 27/11/2015 Repertorio n.: 7299 Rogante: [redacted] Sede: CESENA Registrazione: Sede: FUSIONE DI SOCIETA` PER INCORPORAZIONE CON EFFETTO DIFFERITO (n. 11565.1/2015)		

Situazione degli intestati dal 25/10/2010

N.	DATI ANAGRAFICI	CODICE FISCALE	DIRITTI E ONERI REALI
1	[redacted] con sede in CESENA	[redacted]	(1) Proprieta` per 1/1 fino al 25/11/2015
DATI DERIVANTI DA	ISTRUMENTO (ATTO PUBBLICO) del 25/10/2010 Nota presentata con Modello Unico in atti dal 03/11/2010 Repertorio n.: 216179 Rogante: [redacted] Sede: CESENA Registrazione: Sede: CONFERIMENTO IN SOCIETA` (n. 11339.1/2010)		

Situazione degli intestati dal 26/04/2010

N.	DATI ANAGRAFICI	CODICE FISCALE	DIRITTI E ONERI REALI
1	[redacted] con sede in CESENA	[redacted]	(1) Proprieta` per 1/1 fino al 25/10/2010
DATI DERIVANTI DA	VARIAZIONE del 26/04/2010 protocollo n. FO0076242 in atti dal 26/04/2010 Registrazione: FUSIONE-RISTRUTTURAZIONE (n. 5594.1/2010)		

Visura storica per immobile

Situazione degli atti informatizzati dall'impianto meccanografico al 15/03/2017

Per ulteriori variazioni richiedere le visure storiche dei seguenti immobili soppressi, originari del precedente:
- foglio 12 particella 20 subalterno 1
- foglio 12 particella 20 subalterno 2

Unità immobiliari n. 1 Tributi erariali: Euro 0,90

Visura telematica

* Codice Fiscale Validato in Anagrafe Tributaria

Visura storica per immobile

Situazione degli atti informatizzati dall'impianto meccanografico al 15/03/2017

Dati della richiesta	Comune di FORLIMPOPOLI (Codice: D705)
	Provincia di FORLI
Catasto Fabbricati	Foglio: 12 Particella: 454

INTESTATO

1	[redacted] con sede in CESENA	[redacted]	(1) Proprieta` per 1/1

Unità immobiliare dal 15/07/2014

N.	DATI IDENTIFICATIVI				DATI DI CLASSAMENTO							DATI DERIVANTI DA
	Sezione Urbana	Foglio	Particella	Sub	Zona Cens.	Micro Zona	Categoria	Classe	Consistenza	Superficie Catastale	Rendita	
1		12	454				area urbana					VARIAZIONE del 15/07/2014 protocollo n. FO0074945 in atti dal 15/07/2014 G. A. F. CODIFICA PIANO INCOERENTE (n. 21866.1/2014)
Indirizzo		VIA PALMIRO TOGLIATTI piano: T;										
Notifica	-				Partita	-		Mod.58	17065			

Situazione dell'unità immobiliare dal 21/11/2003

N.	DATI IDENTIFICATIVI				DATI DI CLASSAMENTO							DATI DERIVANTI DA
	Sezione Urbana	Foglio	Particella	Sub	Zona Cens.	Micro Zona	Categoria	Classe	Consistenza	Superficie Catastale	Rendita	
1		12	454				area urbana					VARIAZIONE TOPONOMASTICA del 21/11/2003 protocollo n. FO0242386 in atti dal 21/11/2003 VARIAZIONE DI TOPONOMASTICA (n. 34491.1/2003)
Indirizzo		, VIA PALMIRO TOGLIATTI;										
Notifica	-				Partita	-		Mod.58	17065			

Situazione dell'unità immobiliare dal 19/05/1989

N.	DATI IDENTIFICATIVI				DATI DI CLASSAMENTO							DATI DERIVANTI DA
	Sezione Urbana	Foglio	Particella	Sub	Zona Cens.	Micro Zona	Categoria	Classe	Consistenza	Superficie Catastale	Rendita	
1		12	454				area urbana					VARIAZIONE del 19/05/1989 in atti dal 05/09/1996 FRAZIONAMENTO (n. 4775V.1/1989)
Indirizzo		, VIA P. TOGLIATTI;										

Visura storica per immobile

Situazione degli atti informatizzati dall'impianto meccanografico al 15/03/2017

Notifica	-	Partita	1154	Mod.58	17065

Situazione degli intestati dal 01/03/2009

N.	DATI ANAGRAFICI	CODICE FISCALE	DIRITTI E ONERI REALI
1	[redacted] con sede in CESENA	[redacted]	(1) Proprieta` per 1/1
DATI DERIVANTI DA	VOLTURA D'UFFICIO del 01/03/2009 protocollo n. FO0046372 in atti dal 02/03/2009 Registrazione: Sede: RIUNIONE DI TITOLARITA` E CODICE FISCALE (n. 1544.1/2009)		

Situazione degli intestati dal 19/05/1989

N.	DATI ANAGRAFICI	CODICE FISCALE	DIRITTI E ONERI REALI
1	[redacted]	[redacted]	(1) Proprieta` per 1000/1000 fino al 01/03/2009
DATI DERIVANTI DA	VARIAZIONE del 19/05/1989 in atti dal 05/09/1996 Registrazione: FRAZIONAMENTO (n. 4715V.1/1989)		

Situazione dell'unità immobiliare che ha originato il precedente dal 20/04/1988

N.	DATI IDENTIFICATIVI				DATI DI CLASSAMENTO							DATI DERIVANTI DA
	Sezione Urbana	Foglio	Particella	Sub	Zona Cens.	Micro Zona	Categoria	Classe	Consistenza	Superficie Catastale	Rendita	
1		12 20	20 81 126 8									VARIAZIONE del 20/04/1988 in atti dal 05/09/1996 AMPLIAMENTO (n. 6110V.1/1988)
Indirizzo		VIA TOGLIATTI n. 9 piano: 1-2-3;										
Notifica	-				Partita	1154		Mod.58	17065			

Situazione dell'unità immobiliare dal 08/03/1986

N.	DATI IDENTIFICATIVI				DATI DI CLASSAMENTO							DATI DERIVANTI DA
	Sezione Urbana	Foglio	Particella	Sub	Zona Cens.	Micro Zona	Categoria	Classe	Consistenza	Superficie Catastale	Rendita	
1		12 20	20 81 126 8									VARIAZIONE del 08/03/1986 in atti dal 07/04/1989 AMPLIAMENTO (n. 6019V.1/1986)
Indirizzo		, VIA TOGLIATTI n. 9 piano: T-1-2;										
Notifica	-				Partita	1154		Mod.58	-			

Visura storica per immobile

Situazione degli atti informatizzati dall'impianto meccanografico al 15/03/2017

Situazione degli intestati dal 08/03/1986

N.	DATI ANAGRAFICI	CODICE FISCALE	DIRITTI E ONERI REALI
1	[redacted]	[redacted]	(1) Proprieta' per 1000/1000 fino al 01/03/2009
DATI DERIVANTI DA	VARIAZIONE del 08/03/1986 in atti dal 07/04/1989 Registrazione: AMPLIAMENTO (n. 6019/V.1/1986)		

Situazione dell'unità immobiliare che ha originato il precedente dal 30/06/1987

N.	DATI IDENTIFICATIVI				DATI DI CLASSAMENTO							DATI DERIVANTI DA
	Sezione Urbana	Foglio	Particella	Sub	Zona Cens.	Micro Zona	Categoria	Classe	Consistenza	Superficie Catastale	Rendita	
1		12	15 20 88 91 115 116 117 119 120 121 122 123 124 128 351 352 353 354 355 356 357 358 359 2006 2007 2008 2009 2010 2011				D/1						COSTITUZIONE del 30/06/1987 in atti dal 06/04/1989 RETT. IMP. MECC. OMISSIONI DI MAPPALI (n. IMP.225/1987)

			2012										
			2013										
			2014										
			2015										
			2016										
			2017										
			2018										

Indirizzo	VIA TOGLIATTI n. 9 piano: T-1;				
Notifica -		Partita	1154	Mod.58	-

Situazione degli intestati dal 30/06/1987

N	DATI ANAGRAFICI	CODICE FISCALE	DIRITTI E ONERI REALI
		[redacted]	fino al 08/03/1986
DATI DERIVANTI DA	COSTITUZIONE del 30/06/1987 in atti dal 06/04/1989 Registrazione: RETT. IMP. MECC. OMISSIONI DI MAPPALI (n. IMP.225/1987)		

Unità immobiliari n. 1 Tributi erariali: Euro 0,90

Visura telematica

* Codice Fiscale Validato in Anagrafe Tributaria

Visura storica per immobile

Situazione degli atti informatizzati dall'impianto meccanografico al 15/03/2017

Dati della richiesta	Comune di FORLIMPOPOLI (Codice: D705)
	Provincia di FORLI
Catasto Fabbricati	Foglio: 12 Particella: 455

INTESTATO

1	[redacted] con sede in CESENA	[redacted]	(1) Proprieta` per 1/1

Unità immobiliare dal 15/07/2014

N.	DATI IDENTIFICATIVI				DATI DI CLASSAMENTO							DATI DERIVANTI DA
	Sezione Urbana	Foglio	Particella	Sub	Zona Cens.	Micro Zona	Categoria	Classe	Consistenza	Superficie Catastale	Rendita	
1		12	455				area urbana					VARIAZIONE del 15/07/2014 protocollo n. FO0074947 in atti dal 15/07/2014 G. A. F. CODIFICA PIANO INCOERENTE (n. 21868.1/2014)
Indirizzo		VIA PALMIRO TOGLIATTI piano: T;										
Notifica	-				Partita	-		Mod.58	17065			

Situazione dell'unità immobiliare dal 21/11/2003

N.	DATI IDENTIFICATIVI				DATI DI CLASSAMENTO							DATI DERIVANTI DA
	Sezione Urbana	Foglio	Particella	Sub	Zona Cens.	Micro Zona	Categoria	Classe	Consistenza	Superficie Catastale	Rendita	
1		12	455				area urbana					VARIAZIONE TOPONOMASTICA del 21/11/2003 protocollo n. FO0242387 in atti dal 21/11/2003 VARIAZIONE DI TOPONOMASTICA (n. 34492.1/2003)
Indirizzo		, VIA PALMIRO TOGLIATTI;										
Notifica	-				Partita	-		Mod.58	17065			

Situazione dell'unità immobiliare dal 19/05/1989

N.	DATI IDENTIFICATIVI				DATI DI CLASSAMENTO							DATI DERIVANTI DA
	Sezione Urbana	Foglio	Particella	Sub	Zona Cens.	Micro Zona	Categoria	Classe	Consistenza	Superficie Catastale	Rendita	
1		12	455				area urbana					VARIAZIONE del 19/05/1989 in atti dal 05/09/1996 FRAZIONAMENTO (n. 4775V.1/1989)
Indirizzo		, VIA P. TOGLIATTI;										

Visura storica per immobile

Situazione degli atti informatizzati dall'impianto meccanografico al 15/03/2017

Notifica	-	Partita	1154	Mod.58	17065

Situazione degli intestati dal 01/03/2009

N.	DATI ANAGRAFICI	CODICE FISCALE	DIRITTI E ONERI REALI
1	[redacted] con sede in CESENA	[redacted]	(1) Proprieta` per 1/1
DATI DERIVANTI DA	VOLTURA D'UFFICIO del 01/03/2009 protocollo n. FO0046372 in atti dal 02/03/2009 Registrazione: Sede: RIUNIONE DI TITOLARITA` E CODICE FISCALE (n. 1544.1/2009)		

Situazione degli intestati dal 19/05/1989

N.	DATI ANAGRAFICI	CODICE FISCALE	DIRITTI E ONERI REALI
1	[redacted]	[redacted]	(1) Proprieta` per 1000/1000 fino al 01/03/2009
DATI DERIVANTI DA	VARIAZIONE del 19/05/1989 in atti dal 05/09/1996 Registrazione: FRAZIONAMENTO (n. 4775V.1/1989)		

Situazione dell'unità immobiliare che ha originato il precedente dal 20/04/1988

N.	DATI IDENTIFICATIVI				DATI DI CLASSAMENTO							DATI DERIVANTI DA
	Sezione Urbana	Foglio	Particella	Sub	Zona Cens.	Micro Zona	Categoria	Classe	Consistenza	Superficie Catastale	Rendita	
1		12 20	20 81 126 8									VARIAZIONE del 20/04/1988 in atti dal 05/09/1996 AMPLIAMENTO (n. 6110V.1/1988)
Indirizzo	VIA TOGLIATTI n. 9 piano: 1-2-3;											
Notifica	-				Partita	1154		Mod.58	17065			

Situazione dell'unità immobiliare dal 08/03/1986

N.	DATI IDENTIFICATIVI				DATI DI CLASSAMENTO							DATI DERIVANTI DA
	Sezione Urbana	Foglio	Particella	Sub	Zona Cens.	Micro Zona	Categoria	Classe	Consistenza	Superficie Catastale	Rendita	
1		12 20	20 81 126 8									VARIAZIONE del 08/03/1986 in atti dal 07/04/1989 AMPLIAMENTO (n. 6019V.1/1986)
Indirizzo	, VIA TOGLIATTI n. 9 piano: T-1-2;											
Notifica	-				Partita	1154		Mod.58	-			

Visura storica per immobile

Situazione degli atti informatizzati dall'impianto meccanografico al 15/03/2017

Situazione degli intestati dal 08/03/1986

N.	DATI ANAGRAFICI	CODICE FISCALE	DIRITTI E ONERI REALI
1	[redacted]	[redacted]	(1) Proprieta' per 1000/1000 fino al 01/03/2009
DATI DERIVANTI DA	VARIAZIONE del 08/03/1986 in atti dal 07/04/1989 Registrazione: AMPLIAMENTO (n. 6019/V.1/1986)		

Situazione dell'unità immobiliare che ha originato il precedente dal 30/06/1987

N.	DATI IDENTIFICATIVI				DATI DI CLASSAMENTO							DATI DERIVANTI DA
	Sezione Urbana	Foglio	Particella	Sub	Zona Cens.	Micro Zona	Categoria	Classe	Consistenza	Superficie Catastale	Rendita	
1		12	15 20 88 91 115 116 117 119 120 121 122 123 124 128 351 352 353 354 355 356 357 358 359 2006 2007 2008 2009 2010 2011				D/1						COSTITUZIONE del 30/06/1987 in atti dal 06/04/1989 RETT. IMP. MECC. OMISSIONI DI MAPPALI (n. IMP.225/1987)

			2012										
			2013										
			2014										
			2015										
			2016										
			2017										
			2018										

Indirizzo	VIA TOGLIATTI n. 9 piano: T-1;				
Notifica -		Partita	1154	Mod.58	-

Situazione degli intestati dal 30/06/1987

N	DATI ANAGRAFICI	CODICE FISCALE	DIRITTI E ONERI REALI
1	[redacted]	[redacted]	fino al 08/03/1986
DATI DERIVANTI DA	COSTITUZIONE del 30/06/1987 in atti dal 06/04/1989 Registrazione: RETT. IMP. MECC. OMISSIONI DI MAPPALI (n. IMP.225/1987)		

Unità immobiliari n. 1 Tributi erariali: Euro 0,90

Visura telematica

* Codice Fiscale Validato in Anagrafe Tributaria

Visura storica per immobile

Situazione degli atti informatizzati dall'impianto meccanografico al 15/03/2017

Dati della richiesta	Comune di FORLIMPOPOLI (Codice: D705)
	Provincia di FORLI
Catasto Fabbricati	Foglio: 12 Particella: 2092

INTESTATO

1	[redacted] con sede in CESENA	[redacted]	(1) Proprieta` per 1/1

Unità immobiliare dal 11/12/1998

N.	DATI IDENTIFICATIVI				DATI DI CLASSAMENTO							DATI DERIVANTI DA
	Sezione Urbana	Foglio	Particella	Sub	Zona Cens.	Micro Zona	Categoria	Classe	Consistenza	Superficie Catastale	Rendita	
1		12	2092				area urbana		7348 m²			VARIAZIONE del 11/12/1998 in atti dal 11/12/1998 CREAZIONE DI 2 AREE URBANE AFFERENTI A (n. A03178.1/1998)

Indirizzo	VIA PALMIRO TOGLIATTI n. 9 piano: T;				
Notifica -		Partita	1154	Mod.58	17065

Situazione degli intestati dal 11/10/2016

N.	DATI ANAGRAFICI	CODICE FISCALE	DIRITTI E ONERI REALI
1	[redacted] con sede in CESENA	[redacted]	(1) Proprieta` per 1/1
DATI DERIVANTI DA	VOLTURA D'UFFICIO del 11/10/2016 protocollo n. FO0087076 in atti dal 13/10/2016 Rogante: PROT.86190/2016 Registrazione: Sede: RETT. INTESTAZ. COLLEG ANAGRAFE TRIBUTARIA (n. 6313.1/2016)		

Situazione degli intestati dal 01/03/2009

N.	DATI ANAGRAFICI	CODICE FISCALE	DIRITTI E ONERI REALI
1	[redacted] con sede in CESENA	[redacted]	(1) Proprieta` per 1/1 fino al 11/10/2016
DATI DERIVANTI DA	VOLTURA D'UFFICIO del 01/03/2009 protocollo n. FO0046372 in atti dal 02/03/2009 Registrazione: Sede: RIUNIONE DI TITOLARITA` E CODICE FISCALE (n. 1544.1/2009)		

Situazione degli intestati dal 11/12/1998

N.	DATI ANAGRAFICI	CODICE FISCALE	DIRITTI E ONERI REALI
1	[redacted]	[redacted]	(1) Proprieta` per 1000/1000 fino al 01/03/2009
DATI DERIVANTI DA	VARIAZIONE del 11/12/1998 in atti dal 11/12/1998 Registrazione: CREAZIONE DI 2 AREE URBANE AFFERENTI A (n. A03178.1/1998)		

Unità immobiliari n. 1 Tributi erariali: Euro 0,90

Visura storica per immobile

Situazione degli atti informatizzati dall'impianto meccanografico al 15/03/2017

Visura telematica

* Codice Fiscale Validato in Anagrafe Tributaria

Visura storica per immobile

Situazione degli atti informatizzati dall'impianto meccanografico al 15/03/2017

Dati della richiesta	Comune di FORLIMPOPOLI (Codice: D705)
	Provincia di FORLI
Catasto Fabbricati	Foglio: 12 Particella: 2093

INTESTATO

1	[redacted] con sede in CESENA	[redacted]	(1) Proprieta` per 1/1

Unità immobiliare dal 11/12/1998

N.	DATI IDENTIFICATIVI				DATI DI CLASSAMENTO							DATI DERIVANTI DA
	Sezione Urbana	Foglio	Particella	Sub	Zona Cens.	Micro Zona	Categoria	Classe	Consistenza	Superficie Catastale	Rendita	
1		12	2093				area urbana		698 m²			VARIAZIONE del 11/12/1998 in atti dal 11/12/1998 CREAZIONE DI 2 AREE URBANE AFFERENTI A (n. A03178.1/1998)
Indirizzo		VIA PALMIRO TOGLIATTI n. 9 piano: T;										
Notifica	-			Partita	1154		Mod.58	17065				

Situazione degli intestati dal 11/10/2016

N.	DATI ANAGRAFICI	CODICE FISCALE	DIRITTI E ONERI REALI
	[redacted]	[redacted]	(1) Proprieta` per 1/1
DATI DERIVANTI DA	VOLTURA D'UFFICIO del 11/10/2016 protocollo n. FO0087076 in atti dal 13/10/2016 Rogante: PROT.86190/2016 Registrazione: Sede: RETT. INTESTAZ. COLLEG ANAGRAFE TRIBUTARIA (n. 6313.1/2016)		

Situazione degli intestati dal 01/03/2009

N.	DATI ANAGRAFICI	CODICE FISCALE	DIRITTI E ONERI REALI
1	[redacted] con sede in CESENA	[redacted]	(1) Proprieta` per 1/1 fino al 11/10/2016
DATI DERIVANTI DA	VOLTURA D'UFFICIO del 01/03/2009 protocollo n. FO0046372 in atti dal 02/03/2009 Registrazione: Sede: RIUNIONE DI TITOLARITA` E CODICE FISCALE (n. 1544.1/2009)		

Situazione degli intestati dal 11/12/1998

N.	DATI ANAGRAFICI	CODICE FISCALE	DIRITTI E ONERI REALI
1	[redacted]	[redacted]	(1) Proprieta` per 1000/1000 fino al 01/03/2009
DATI DERIVANTI DA	VARIAZIONE del 11/12/1998 in atti dal 11/12/1998 Registrazione: CREAZIONE DI 2 AREE URBANE AFFERENTI A (n. A03178.1/1998)		

Unità immobiliari n. 1 Tributi erariali: Euro 0,90

Visura storica per immobile

Situazione degli atti informatizzati dall'impianto meccanografico al 15/03/2017

Visura telematica

* Codice Fiscale Validato in Anagrafe Tributaria

Visura storica per immobile

Situazione degli atti informatizzati dall'impianto meccanografico al 15/03/2017

Dati della richiesta	Comune di FORLIMPOPOLI (Codice: D705)
	Provincia di FORLI
Catasto Fabbricati	Foglio: 12 Particella: 2298 Sub.: 2

INTESTATO

1	[redacted] con sede in CESENA	[redacted]	(1) Proprieta` per 1/1

Unità immobiliare dal 24/11/2016

N.	DATI IDENTIFICATIVI				DATI DI CLASSAMENTO							DATI DERIVANTI DA
	Sezione Urbana	Foglio	Particella	Sub	Zona Cens.	Micro Zona	Categoria	Classe	Consistenza	Superficie Catastale	Rendita	
1		12	126 2298	1 2			D/1				Euro 38.336,00	VARIAZIONE del 23/11/2016 protocollo n. FO0097938 in atti dal 24/11/2016 DIVISIONE- DEMOLIZIONE PARZIALE (n. 34084.1/2016)
Indirizzo	VIA PALMIRO TOGLIATTI n. 9 piano: S1-T-1;											
Annotazioni	classamento e rendita proposti (D.M. 701/94)											

Situazione degli intestati dal 23/11/2016

N.	DATI ANAGRAFICI	CODICE FISCALE	DIRITTI E ONERI REALI
1	[redacted] con sede in CESENA	[redacted]	(1) Proprieta` per 1/1
DATI DERIVANTI DA	VARIAZIONE del 23/11/2016 protocollo n. FO0097938 in atti dal 24/11/2016 Registrazione: DIVISIONE-DEMOLIZIONE PARZIALE (n. 34084.1/2016)		

Situazione dell'unità immobiliare che ha originato il precedente dal 11/01/2012

N.	DATI IDENTIFICATIVI				DATI DI CLASSAMENTO							DATI DERIVANTI DA
	Sezione Urbana	Foglio	Particella	Sub	Zona Cens.	Micro Zona	Categoria	Classe	Consistenza	Superficie Catastale	Rendita	
1		12	81 126 2298	 1			D/1				Euro 39.359,80	VARIAZIONE NEL CLASSAMENTO del 11/01/2012 protocollo n. FO0007036 in atti dal 11/01/2012 VARIAZIONE DI CLASSAMENTO (n. 3087.1/2012)
Indirizzo	VIA PALMIRO TOGLIATTI n. 9 piano: S1-T-1;											

Situazione degli atti informatizzati dall'impianto meccanografico al 15/03/2017

Notifica	in corso con prot. FO0078735/2013 del 23/07/2013	Partita		Mod.58	
Annotazioni	di stadio: classamento e rendita rettificati (d.m. 701/94)				

Situazione dell'unità immobiliare dal 17/02/2011

N.	DATI IDENTIFICATIVI				DATI DI CLASSAMENTO							DATI DERIVANTI DA
	Sezione Urbana	Foglio	Particella	Sub	Zona Cens.	Micro Zona	Categoria	Classe	Consistenza	Superficie Catastale	Rendita	
1		12	81 126 2298	1			D/1				Euro 38.568,00	DEMOLIZIONE PARZIALE del 17/02/2011 protocollo n. FO0024838 in atti dal 17/02/2011 DEMOLIZIONE PARZIALE (n. 2266.1/2011)
Indirizzo	, VIA PALMIRO TOGLIATTI n. 9 piano: S1-T-1;											
Annotazioni	classamento e rendita proposti (D.M. 701/94)											

Situazione degli intestati dal 17/02/2011

N.	DATI ANAGRAFICI	CODICE FISCALE	DIRITTI E ONERI REALI
1	[redacted] con sede in CESENA	[redacted]	(1) Proprieta` per 1/1 fino al 23/11/2016
DATI DERIVANTI DA	DEMOLIZIONE PARZIALE del 17/02/2011 protocollo n. FO0024838 in atti dal 17/02/2011 Registrazione: DEMOLIZIONE PARZIALE (n. 2266.1/2011)		

Situazione dell'unità immobiliare che ha originato il precedente dal 31/05/2010

N.	DATI IDENTIFICATIVI				DATI DI CLASSAMENTO							DATI DERIVANTI DA
	Sezione Urbana	Foglio	Particella	Sub	Zona Cens.	Micro Zona	Categoria	Classe	Consistenza	Superficie Catastale	Rendita	
1		12	81 126 2298				D/1				Euro 46.464,00	VARIAZIONE NEL CLASSAMENTO del 31/05/2010 protocollo n. FO0101213 in atti dal 31/05/2010 VARIAZIONE DI CLASSAMENTO (n. 7103.1/2010)
Indirizzo	VIA PALMIRO TOGLIATTI n. 9 piano: S1-T-1;											
Annotazioni	Classamento e rendita validati (D.M. 701/94)											

Visura storica per immobile

Situazione degli atti informatizzati dall'impianto meccanografico al 15/03/2017

Situazione dell'unità immobiliare dal 26/06/2009

N.	DATI IDENTIFICATIVI				DATI DI CLASSAMENTO							DATI DERIVANTI DA
	Sezione Urbana	Foglio	Particella	Sub	Zona Cens.	Micro Zona	Categoria	Classe	Consistenza	Superficie Catastale	Rendita	
1		12	81 126 2298				D/1				Euro 46.464,00	DEMOLIZIONE PARZIALE del 26/06/2009 protocollo n. FO0138996 in atti dal 26/06/2009 DEMOLIZIONE PARZIALE (n. 8985.1/2009)
Indirizzo	, VIA PALMIRO TOGLIATTI n. 9 piano: S1-T-1;											
Annotazioni	classamento e rendita proposti (D.M. 701/94)											

Situazione degli intestati dal 26/06/2009

N	DATI ANAGRAFICI	CODICE FISCALE	DIRITTI E ONERI REALI
1	[redacted] con sede in CESENA	[redacted]	(1) Proprieta` per 1/1 fino al 17/02/2011
DATI DERIVANTI DA	DEMOLIZIONE PARZIALE del 26/06/2009 protocollo n. FO0138996 in atti dal 26/06/2009 Registrazione: DEMOLIZIONE PARZIALE (n. 8985.1/2009)		

Situazione dell'unità immobiliare che ha originato il precedente dal 05/04/2005

N.	DATI IDENTIFICATIVI				DATI DI CLASSAMENTO							DATI DERIVANTI DA
	Sezione Urbana	Foglio	Particella	Sub	Zona Cens.	Micro Zona	Categoria	Classe	Consistenza	Superficie Catastale	Rendita	
1		12 20	20 81 126 8				D/1				Euro 291.162,00	VARIAZIONE del 29/07/2003 protocollo n. FO0043702 in atti dal 05/04/2005 CONV. REND. CAT. PROP. MOD 58 N. 17065 (n. 3595.1/2003)
Indirizzo	VIA PALMIRO TOGLIATTI n. 9 piano: S1-T-1-2;											
Notifica -			Partita	-		Mod.58	17065					
Annotazioni	corrisponde al docfa presentato in data 28/05/2002 protocollo di presentazione n. 166725.											

Visura storica per immobile

Situazione degli atti informatizzati dall'impianto meccanografico al 15/03/2017

Situazione dell'unità immobiliare dal 29/07/2004

N.	DATI IDENTIFICATIVI				DATI DI CLASSAMENTO							DATI DERIVANTI DA
	Sezione Urbana	Foglio	Particella	Sub	Zona Cens.	Micro Zona	Categoria	Classe	Consistenza	Superficie Catastale	Rendita	
1		12 20	20 81 126 8				D/1				Euro 291.162,00	VARIAZIONE NEL CLASSAMENTO del 29/07/2004 protocollo n. FO0120932 in atti dal 29/07/2004 VARIAZIONE DI CLASSAMENTO (n. 3841.1/2004)
Indirizzo	, VIA PALMIRO TOGLIATTI n. 9 piano: S1-T-1-2;											
Annotazioni	classamento proposto con decorsi i termini di cui all'art 1 comma3 (D.M. 701/94)											

Situazione dell'unità immobiliare dal 29/07/2003

N.	DATI IDENTIFICATIVI				DATI DI CLASSAMENTO							DATI DERIVANTI DA
	Sezione Urbana	Foglio	Particella	Sub	Zona Cens.	Micro Zona	Categoria	Classe	Consistenza	Superficie Catastale	Rendita	
1		12 20	20 81 126 8				D/1				Euro 291.162,00	VARIAZIONE del 29/07/2003 protocollo n. 149435 in atti dal 29/07/2003 AMPLIAMENTO- DIVERSA DISTRIBUZIONE DEGLI SPAZI INTERNI- MOD.58 N. 17085 (n. 3595.1/2003)
Indirizzo	, VIA PALMIRO TOGLIATTI n. 9 piano: S1-T-1-2;											
Annotazioni	classamento proposto (D.M. 701/94)											

Situazione dell'unità immobiliare dal 12/12/1995

N.	DATI IDENTIFICATIVI				DATI DI CLASSAMENTO							DATI DERIVANTI DA
	Sezione Urbana	Foglio	Particella	Sub	Zona Cens.	Micro Zona	Categoria	Classe	Consistenza	Superficie Catastale	Rendita	
1		12 20	20 81 126 8									VARIAZIONE del 12/12/1995 in atti dal 05/09/1996 AMPLIAMENTO (n. 24695.1/1995)
Indirizzo	, VIA PALMIRO TOGLIATTI n. 9 piano: S-T-1-2;											

Notifica -	Partita	1154	Mod.58	17065

Situazione dell'unità immobiliare dal 18/03/1994

N.	DATI IDENTIFICATIVI				DATI DI CLASSAMENTO							DATI DERIVANTI DA
	Sezione Urbana	Foglio	Particella	Sub	Zona Cens.	Micro Zona	Categoria	Classe	Consistenza	Superficie Catastale	Rendita	
1		12 20	20 81 126 8									VARIAZIONE del 18/03/1994 in atti dal 05/09/1996 AMPLIAMENTO (n. 5173.1/1994)
Indirizzo	, VIA PALMIRO TOGLIATTI n. 9 piano: T-1-2;											
Notifica -					Partita	1154		Mod.58	17065			

Situazione dell'unità immobiliare dal 08/06/1993

N.	DATI IDENTIFICATIVI				DATI DI CLASSAMENTO							DATI DERIVANTI DA
	Sezione Urbana	Foglio	Particella	Sub	Zona Cens.	Micro Zona	Categoria	Classe	Consistenza	Superficie Catastale	Rendita	
1		12 20	20 81 126 8									VARIAZIONE del 08/06/1993 in atti dal 05/09/1996 AMPLIAMENTO (n. 10702.1/1993)
Indirizzo	, VIA PALMIRO TOGLIATTI n. 9;											
Notifica -					Partita	1154		Mod.58	17065			

Situazione dell'unità immobiliare dal 03/11/1992

N.	DATI IDENTIFICATIVI				DATI DI CLASSAMENTO							DATI DERIVANTI DA
	Sezione Urbana	Foglio	Particella	Sub	Zona Cens.	Micro Zona	Categoria	Classe	Consistenza	Superficie Catastale	Rendita	
1		12 20	20 81 126 8									VARIAZIONE del 03/11/1992 in atti dal 05/09/1996 AMPLIAMENTO (n. 13318.1/1992)
Indirizzo	, VIA P. TOGLIATTI n. 9;											

Visura storica per immobile

Situazione degli atti informatizzati dall'impianto meccanografico al 15/03/2017

Notifica -	Partita	1154	Mod.58	17065

Situazione dell'unità immobiliare dal 09/05/1990

N.	DATI IDENTIFICATIVI				DATI DI CLASSAMENTO							DATI DERIVANTI DA
	Sezione Urbana	Foglio	Particella	Sub	Zona Cens.	Micro Zona	Categoria	Classe	Consistenza	Superficie Catastale	Rendita	
1		12 20	20 81 126 8									VARIAZIONE del 09/05/1990 in atti dal 05/09/1996 AMPLIAMENTO (n. 2988V/1990)
Indirizzo	, VIA P.TOGLIATTI n. 9 piano: T-1-2;											
Notifica -					Partita	1154		Mod.58	17065			

Situazione dell'unità immobiliare dal 19/05/1989

N.	DATI IDENTIFICATIVI				DATI DI CLASSAMENTO							DATI DERIVANTI DA
	Sezione Urbana	Foglio	Particella	Sub	Zona Cens.	Micro Zona	Categoria	Classe	Consistenza	Superficie Catastale	Rendita	
1		12 20	20 81 126 8									VARIAZIONE del 19/05/1989 in atti dal 05/09/1996 FRAZIONAMENTO (n. 4775V.1/1989)
Indirizzo	, VIA P. TOGLIATTI n. 9 piano: T-1-2;											
Notifica -					Partita	1154		Mod.58	17065			

Situazione dell'unità immobiliare dal 20/04/1988

N.	DATI IDENTIFICATIVI				DATI DI CLASSAMENTO							DATI DERIVANTI DA
	Sezione Urbana	Foglio	Particella	Sub	Zona Cens.	Micro Zona	Categoria	Classe	Consistenza	Superficie Catastale	Rendita	
1		12 20	20 81 126 8									VARIAZIONE del 20/04/1988 in atti dal 05/09/1996 AMPLIAMENTO (n. 6110V.1/1988)
Indirizzo	, VIA TOGLIATTI n. 9 piano: 1-2-3;											

Visura storica per immobile

Situazione degli atti informatizzati dall'impianto meccanografico al 15/03/2017

Notifica -		Partita	1154	Mod.58	17065

Situazione dell'unità immobiliare dal 08/03/1986

N.	DATI IDENTIFICATIVI				DATI DI CLASSAMENTO							DATI DERIVANTI DA
	Sezione Urbana	Foglio	Particella	Sub	Zona Cens.	Micro Zona	Categoria	Classe	Consistenza	Superficie Catastale	Rendita	
1		12 20	20 81 126 8									VARIAZIONE del 08/03/1986 in atti dal 07/04/1989 AMPLIAMENTO (n. 6019V.1/1986)
Indirizzo		, VIA TOGLIATTI n. 9 piano: T-1-2;										
Notifica -					Partita	1154		Mod.58	-			

Situazione degli intestati dal 01/03/2009

N	DATI ANAGRAFICI	CODICE FISCALE	DIRITTI E ONERI REALI
1	[redacted] con sede in CESENA	[redacted]	(1) Proprieta` per 1/1 fino al 26/06/2009
DATI DERIVANTI DA	VOLTURA D'UFFICIO del 01/03/2009 protocollo n. FO0046372 in atti dal 02/03/2009 Registrazione: Sede: RIUNIONE DI TITOLARITA` E CODICE FISCALE (n. 1544.1/2009)		

Situazione degli intestati dal 08/03/1986

N	DATI ANAGRAFICI	CODICE FISCALE	DIRITTI E ONERI REALI
1	[redacted]	[redacted]	(1) Proprieta` per 1000/1000 fino al 01/03/2009
DATI DERIVANTI DA	VARIAZIONE del 08/03/1986 in atti dal 07/04/1989 Registrazione: AMPLIAMENTO (n. 6019V.1/1986)		

Situazione dell'unità immobiliare che ha originato il precedente dal 30/06/1987

N.	DATI IDENTIFICATIVI				DATI DI CLASSAMENTO							DATI DERIVANTI DA
	Sezione Urbana	Foglio	Particella	Sub	Zona Cens.	Micro Zona	Categoria	Classe	Consistenza	Superficie Catastale	Rendita	
1		12	15 20 88 91 115 116 117 119				D/1					COSTITUZIONE del 30/06/1987 in atti dal 06/04/1989 RETT. IMP. MECC. OMISSIONI DI MAPPALI (n. IMP.225/1987)

			120									
			121									
			122									
			123									
			124									
			128									
			351									
			352									
			353									
			354									
			355									
			356									
			357									
			358									
			359									
			2006									
			2007									
			2008									
			2009									
			2010									
			2011									
			2012									
			2013									
			2014									
			2015									
			2016									
			2017									
			2018									

Indirizzo	VIA TOGLIATTI n. 9 piano: T-1;				
Notifica	-	Partita	1154	Mod.58	-

Situazione degli intestati dal 30/06/1987

N.	DATI ANAGRAFICI	CODICE FISCALE	DIRITTI E ONERI REALI
1	[redacted]	[redacted]	fino al 08/03/1988
DATI DERIVANTI DA	COSTITUZIONE del 30/06/1987 in atti dal 06/04/1989 Registrazione: RETT. IMP. MECC. OMISSIONI DI MAPPALI (n. IMP.225/1987)		

Unità immobiliari n. 1 Tributi erariali: Euro 0,90

Visura storica per immobile

Situazione degli atti informatizzati dall'impianto meccanografico al 15/03/2017

Visura telematica

* Codice Fiscale Validato in Anagrafe Tributaria

Visura storica per immobile

Situazione degli atti informatizzati dall'impianto meccanografico al 15/03/2017

Dati della richiesta	Comune di FORLIMPOPOLI (Codice: D705)
	Provincia di FORLI
Catasto Terreni	Foglio: 12 Particella: 2301

INTESTATO

1	[redacted] con sede in CESENA	[redacted]	(1) Proprieta` per 1/1

Situazione dell'Immobile dal 14/04/2009

N.	DATI IDENTIFICATIVI			DATI CLASSAMENTO						DATI DERIVANTI DA
	Foglio	Particella	Sub	Porz	Qualità Classe	Superficie(m²) ha are ca	Deduz	Reddito Dominicale	Reddito Agrario	
1	12	2301		-	PASCOLO U	05 35	AC; AC1	Euro 0,50	Euro 0,28	FRAZIONAMENTO del 14/04/2009 protocollo n. FO0078416 in atti dal 14/04/2009 (n. 78416.1/2009)
Notifica				Partita						

Nella variazione sono stati soppressi i seguenti immobili:

- foglio 12 particella 125

Sono stati inoltre variati i seguenti immobili:

- foglio 12 particella 20 - foglio 12 particella 2298 - foglio 12 particella 2299 - foglio 12 particella 2300

L'intestazione alla data della richiesta deriva dai seguenti atti:

Situazione degli intestati dal 14/04/2009

N	DATI ANAGRAFICI	CODICE FISCALE	DIRITTI E ONERI REALI
1	[redacted] con sede in CESENA	[redacted]	(1) Proprieta` per 1/1
DATI DERIVANTI DA	FRAZIONAMENTO del 14/04/2009 protocollo n. FO0078416 in atti dal 14/04/2009 Registrazione: (n. 78416.1/2009)		

Situazione dell'immobile che ha originato il precedente dal 15/09/1980

N.	DATI IDENTIFICATIVI			DATI CLASSAMENTO						DATI DERIVANTI DA
	Foglio	Particella	Sub	Porz	Qualità Classe	Superficie(m²) ha are ca	Deduz	Reddito Dominicale	Reddito Agrario	
1	12	125		-	PASCOLO U	15 45	AC; AC1	Euro 1,45 L. 2.814	Euro 0,80 L. 1.545	Tabella di variazione del 15/09/1980 in atti dal 18/07/1981 (n. 1081

Visura storica per immobile

Situazione degli atti informatizzati dall'impianto meccanografico al 15/03/2017

Notifica		Partita	1750			

Sono stati inoltre variati i seguenti immobili:

- foglio 12 particella 299

Situazione dell'Immobile dal 04/05/1972

N	DATI IDENTIFICATIVI			DATI CLASSAMENTO						DATI DERIVANTI DA
	Foglio	Particella	Sub	Porz	Qualità Classe	Superficie(m²) ha are ca	Deduz	Reddito Dominicale	Reddito Agrario	
1	12	125		-	PASCOLO U	20 20	AC; AC1	L. 3.679	L. 2.020	Tabella di variazione del 04/05/1972 in atti dal 29/04/1972 (n. 21472
Notifica					Partita	1750				

Sono stati inoltre variati i seguenti immobili:

- foglio 12 particella 281 - foglio 12 particella 282

Situazione dell'Immobile dall'impianto meccanografico

N	DATI IDENTIFICATIVI			DATI CLASSAMENTO						DATI DERIVANTI DA
	Foglio	Particella	Sub	Porz	Qualità Classe	Superficie(m²) ha are ca	Deduz	Reddito Dominicale	Reddito Agrario	
1	12	125		-	PASCOLO U	20 20	AC; AC1	L. 3.679	L. 2.020	Impianto meccanografico del 03/04/1971
Notifica					Partita	1750				

L'intestazione alla data della richiesta deriva dai seguenti atti:

Situazione degli intestati dal 01/03/2009

N	DATI ANAGRAFICI	CODICE FISCALE	DIRITTI E ONERI REALI
1	[redacted] con sede in CESENA	[redacted]	(1) Proprieta` per 1/1 fino al 14/04/2009
DATI DERIVANTI DA	VOLTURA D'UFFICIO del 01/03/2009 protocollo n. FO0046372 in atti dal 02/03/2009 Registrazione: Sede: RIUNIONE DI TITOLARITA` E CODICE FISCALE (n. 1544.1/2009)		

Situazione degli intestati dall'impianto meccanografico

N	DATI ANAGRAFICI	CODICE FISCALE	DIRITTI E ONERI REALI
1	[redacted]		(1) Proprieta` per 1000/1000 fino al 01/03/2009
DATI DERIVANTI DA	Impianto meccanografico del 03/04/1971		

Visura storica per immobile

Situazione degli atti informatizzati dall'impianto meccanografico al 15/03/2017

Unità immobiliari n. 1 Tributi erariali: Euro 0,90

Visura telematica

* Codice Fiscale Validato in Anagrafe Tributaria

Agenzia Entrate

Direzione Provinciale di Forlì
Ufficio Provinciale - Territorio
Servizi Catastali

Visura per immobile

Situazione degli atti informatizzati al 15/03/2017

Data: 15/03/2017 - Ora: 16.38.42 Fine

Visura n.: T281017 Pag: 1

Dati della richiesta	Comune di FORLIMPOPOLI (Codice: D705)
	Provincia di FORLI
Catasto Fabbricati	Foglio: 13 Particella: 696 Sub.: 6

Unità immobiliare

N.	DATI IDENTIFICATIVI				DATI DI CLASSAMENTO							DATI DERIVANTI DA
	Sezione Urbana	Foglio	Particella	Sub	Zona Cens.	Micro Zona	Categoria	Classe	Consistenza	Superficie Catastale	Rendita	
1		13	696	6			unità collabenti					DEMOLIZIONE PARZIALE del 20/02/2012 protocollo n. FO0029101 in atti dal 20/02/2012 DEMOLIZIONE PARZIALE (n. 9602.1/2012)
Indirizzo		VIALE ROMA n. 15 piano: T;										

INTESTATO

N.	DATI ANAGRAFICI	CODICE FISCALE	DIRITTI E ONERI REALI
1	[redacted] con sede in CESENA	[redacted]	(1) Proprieta` per 1/1

Unità immobiliari n. 1 Tributi erariali: Euro 0,90

Visura telematica

* Codice Fiscale Validato in Anagrafe Tributaria

Visura storica per immobile

Situazione degli atti informatizzati dall'impianto meccanografico al 15/03/2017

Dati della richiesta	Comune di FORLIMPOPOLI (Codice: D705)
	Provincia di FORLI
Catasto Fabbricati	Foglio: 13 Particella: 2235

INTESTATO

1	[redacted] con sede in CESENA	[redacted]	(1) Proprieta` per 1/1

Unità immobiliare dal 29/04/2004

N.	DATI IDENTIFICATIVI				DATI DI CLASSAMENTO							DATI DERIVANTI DA
	Sezione Urbana	Foglio	Particella	Sub	Zona Cens.	Micro Zona	Categoria	Classe	Consistenza	Superficie Catastale	Rendita	
1		13	2235				D/1				Euro 6.776,00	VARIAZIONE del 15/07/2003 protocollo n. FO0069810 in atti dal 29/04/2004 CONVALIDA R. C. PROP. MOD.58 N. 19881 (n. 3380.1/2003)
Indirizzo	VIALE ROMA n. 15 piano: S1-T-1;											

Situazione dell'unità immobiliare dal 15/07/2003

N.	DATI IDENTIFICATIVI				DATI DI CLASSAMENTO							DATI DERIVANTI DA
	Sezione Urbana	Foglio	Particella	Sub	Zona Cens.	Micro Zona	Categoria	Classe	Consistenza	Superficie Catastale	Rendita	
1		13	2235				D/1				Euro 6.776,00	DIVISIONE del 15/07/2003 protocollo n. 143584 in atti dal 15/07/2003 DIVISIONE (n. 3380.1/2003)
Indirizzo	, VIA ROMA n. 15 piano: S1-T-1;											
Annotazioni	classamento proposto (D.M. 701/94)											

Situazione degli intestati dal 01/03/2009

N	DATI ANAGRAFICI	CODICE FISCALE	DIRITTI E ONERI REALI
1	[redacted] con sede in CESENA	[redacted]	(1) Proprieta` per 1/1
DATI DERIVANTI DA	VOLTURA D'UFFICIO del 01/03/2009 protocollo n. FO0046372 in atti dal 02/03/2009 Registrazione: Sede: RIUNIONE DI TITOLARITA` E CODICE FISCALE (n. 1544.1/2009)		

Visura storica per immobile

Situazione degli atti informatizzati dall'impianto meccanografico al 15/03/2017

Situazione degli intestati dal 12/09/2008

N.	DATI ANAGRAFICI	CODICE FISCALE	DIRITTI E ONERI REALI
1	[redacted] con sede in CESENA	[redacted]	(1) Proprieta' per 1/1 fino al 01/03/2009
DATI DERIVANTI DA	ISTRUMENTO (ATTO PUBBLICO) del 12/09/2008 Nota presentata con Modello Unico in atti dal 13/10/2008 Repertorio n.: 206828 Rogante [redacted] Sede: CESENA Registrazione: Sede: COMPRAVENDITA (n. 11312.1/2008)		

Situazione degli intestati dal 12/09/2008

N.	DATI ANAGRAFICI	CODICE FISCALE	DIRITTI E ONERI REALI
1	[redacted] con sede in PAESI BASSI	[redacted]	(1) Proprieta' per 1/1 fino al 12/09/2008
DATI DERIVANTI DA	ISTRUMENTO (ATTO PUBBLICO) del 12/09/2008 Nota presentata con Modello Unico in atti dal 09/10/2008 Repertorio n.: 206824 Rogante [redacted] Sede: CESENA Registrazione: Sede: COMPRAVENDITA (n. 11000.1/2008)		

Situazione degli intestati dal 18/09/2003

N.	DATI ANAGRAFICI	CODICE FISCALE	DIRITTI E ONERI REALI
1	[redacted] con sede in BOLOGNA	[redacted]	(1) Proprieta' per 1/1 fino al 12/09/2008
DATI DERIVANTI DA	ISTRUMENTO (ATTO PUBBLICO) del 18/09/2003 Nota presentata con Modello Unico in atti dal 06/10/2003 Repertorio n.: 78272 Rogante [redacted] Sede: MILANO Registrazione: COMPRAVENDITA - ALLINEAMENTO D'UFFICIO - CANC. PASS. INTERMEDI (n. 11802.1/2003)		

Situazione degli intestati dal 31/07/2003

N.	DATI ANAGRAFICI	CODICE FISCALE	DIRITTI E ONERI REALI
1	[redacted] con sede in PAESI BASSI	[redacted]	(1) Proprieta' per 1/1 fino al 18/09/2003
DATI DERIVANTI DA	ISTRUMENTO (ATTO PUBBLICO) del 31/07/2003 protocollo n. FO0018646 Voltura in atti dal 05/02/2004 Repertorio n.: 78173 Rogante [redacted] Sede: MILANO Registrazione: UR Sede: MILANO Volume: 2 n: 4835 del 05/08/2003 ATTO DI IDENTIFICAZIONE CATAST. (n. 212275.1/2003)		

Situazione degli intestati dal 15/07/2003

N.	DATI ANAGRAFICI	CODICE FISCALE	DIRITTI E ONERI REALI
1	[redacted] con sede in FORLIMPOPOLI	[redacted]	(1) Proprieta' per 1000/1000 fino al 31/07/2003
DATI DERIVANTI DA	DIVISIONE del 15/07/2003 protocollo n. 143584 in atti dal 15/07/2003 Registrazione: DIVISIONE (n. 3380.1/2003)		

Situazione dell'unità immobiliare che ha originato il precedente dal 05/06/2000

N.	DATI IDENTIFICATIVI				DATI DI CLASSAMENTO							DATI DERIVANTI DA
	Sezione Urbana	Foglio	Particella	Sub	Zona Cens.	Micro Zona	Categoria	Classe	Consistenza	Superficie Catastale	Rendita	
1		13	16				D/1				Euro 117.752,17 L. 228.000.000	VARIAZIONE NEL CLASSAMENTO del 05/06/2000 protocollo n. 109713 in atti dal 05/06/2000 VARIAZIONE DI CLASSAMENTO (n. 3481.1/2000)
Indirizzo	VIA ROMA n. 1 piano: T-1;											
Annotazioni	classamento proposto con decorsi i termini di cui all'art 1 comma3 (D.M. 701/94)											

Visura storica per immobile

Situazione degli atti informatizzati dall'impianto meccanografico al 15/03/2017

Situazione dell'unità immobiliare dal 05/06/1999

N.	DATI IDENTIFICATIVI				DATI DI CLASSAMENTO							DATI DERIVANTI DA
	Sezione Urbana	Foglio	Particella	Sub	Zona Cens.	Micro Zona	Categoria	Classe	Consistenza	Superficie Catastale	Rendita	
1		13	16				D/1				L. 228.000.000	VARIAZIONE del 05/06/1999 in atti dal 05/06/1999 FUSIONE AMPLIAMENTO (n. C01660.1/1999)
Indirizzo	, VIA ROMA n. 1 piano: T-1;											
Notifica -					Partita	1000152		Mod.58	19881			
Annotazioni	classamento proposto (D.M. 701/94)											

Situazione dell'unità immobiliare dal 19/07/1990

N.	DATI IDENTIFICATIVI				DATI DI CLASSAMENTO							DATI DERIVANTI DA
	Sezione Urbana	Foglio	Particella	Sub	Zona Cens.	Micro Zona	Categoria	Classe	Consistenza	Superficie Catastale	Rendita	
1		13	16									VARIAZIONE del 19/07/1990 in atti dal 07/04/1998 AMPLIAMENTO (n. 5329V.1/1990)
Indirizzo	, VIALE ROMA n. 15 piano: T-1-2;											
Notifica -					Partita	1000152		Mod.58	19881			

Situazione dell'unità immobiliare dal 16/09/1988

N.	DATI IDENTIFICATIVI				DATI DI CLASSAMENTO							DATI DERIVANTI DA
	Sezione Urbana	Foglio	Particella	Sub	Zona Cens.	Micro Zona	Categoria	Classe	Consistenza	Superficie Catastale	Rendita	
1		13	16									VARIAZIONE del 16/09/1988 in atti dal 07/04/1998 AMPLIAMENTO (n. 12058V.1/1988)
Indirizzo	, VIALE ROMA n. 15 piano: T-1-2;											
Notifica -					Partita	1000152		Mod.58	19881			

Situazione dell'unità immobiliare dal 06/11/1987

N.	DATI IDENTIFICATIVI				DATI DI CLASSAMENTO							DATI DERIVANTI DA
	Sezione Urbana	Foglio	Particella	Sub	Zona Cens.	Micro Zona	Categoria	Classe	Consistenza	Superficie Catastale	Rendita	
1		13	16									VARIAZIONE del 06/11/1987 in atti dal 07/04/1998 AMPLIAMENTO (n. 17979V.1/1987)
Indirizzo	, VIALE ROMA n. 15 piano: T-1-2;											

Visura storica per immobile

Situazione degli atti informatizzati dall'impianto meccanografico al 15/03/2017

Notifica	-	Partita	1000152	Mod.58	19881		

Situazione dell'unità immobiliare relativa ad atto del 07/11/1986 (antecedente all' impianto meccanografico)

N.	DATI IDENTIFICATIVI				DATI DI CLASSAMENTO							DATI DERIVANTI DA
	Sezione Urbana	Foglio	Particella	Sub	Zona Cens.	Micro Zona	Categoria	Classe	Consistenza	Superficie Catastale	Rendita	
1		13	16									VARIAZIONE del 07/11/1986 in atti dal 07/04/1998 AMPLIAMENTO. (n. 28029V.1/1986)
Indirizzo	, VIALE ROMA n. 15 piano: S-T-1;											
Notifica	-	Partita	1000152	Mod.58	19881							

Situazione dell'unità immobiliare relativa ad atto del 16/03/1985 (antecedente all' impianto meccanografico)

N.	DATI IDENTIFICATIVI				DATI DI CLASSAMENTO							DATI DERIVANTI DA
	Sezione Urbana	Foglio	Particella	Sub	Zona Cens.	Micro Zona	Categoria	Classe	Consistenza	Superficie Catastale	Rendita	
1		13	16									VARIAZIONE del 16/03/1985 in atti dal 07/04/1998 FUSIONE E DIVISIONE. (n. 300.1/1985)
Indirizzo	, VIA ROMA piano: S-T-1-2;											
Notifica	-	Partita	1000152	Mod.58	19881							

Situazione degli intestati relativa ad atto del 16/03/1985 (antecedente all'impianto meccanografico)

N	DATI ANAGRAFICI	CODICE FISCALE	DIRITTI E ONERI REALI
1	[redacted] con sede in FORLIMPOPOLI	[redacted]	(1) Proprieta` per 1000/1000 fino al 15/07/2003
DATI DERIVANTI DA	VARIAZIONE del 16/03/1985 in atti dal 07/04/1998 Registrazione: FUSIONE E DIVISIONE. (n. 300.1/1985)		

Situazione dell'unità immobiliare che ha originato il precedente dal 02/03/1992

N.	DATI IDENTIFICATIVI				DATI DI CLASSAMENTO							DATI DERIVANTI DA
	Sezione Urbana	Foglio	Particella	Sub	Zona Cens.	Micro Zona	Categoria	Classe	Consistenza	Superficie Catastale	Rendita	
1		13	16 100 102 111 669 670				D/1				L. 338.000.000	VARIAZIONE NEL REDDITO in atti dal 02/03/1992 D. M. DEL 20 GENNAIO 1990

			672 673 674 675 676 677 686 695 800 801 802 803 808 809 810	1								
Indirizzo			VIA ROMA n. 9 piano: T-1-S;									
Notifica	-					Partita	1000152		Mod.58	-		

Situazione dell'unità immobiliare dall'impianto meccanografico

N.	DATI IDENTIFICATIVI				DATI DI CLASSAMENTO							DATI DERIVANTI DA
	Sezione Urbana	Foglio	Particella	Sub	Zona Cens.	Micro Zona	Categoria	Classe	Consistenza	Superficie Catastale	Rendita	
1		13	16 100 102 111 669 670 672 673 674 675 676 677 686 695 800 801 802				D/1				L. 260.000	Impianto meccanografico del 30/06/1987

Visura storica per immobile

Situazione degli atti informatizzati dall'impianto meccanografico al 15/03/2017

			803 808 809 810	1									

Indirizzo	, VIA ROMA n. 9 piano: T-1-S;				
Notifica	-	Partita	479	Mod.58	-

Situazione degli intestati relativa ad atto del 14/03/1985 (antecedente all'impianto meccanografico)

N.	DATI ANAGRAFICI	CODICE FISCALE	DIRITTI E ONERI REALI
1	[redacted] con sede in FORLIMPOPOLI	[redacted]	fino al 16/03/1985
DATI DERIVANTI DA	del 14/03/1985 Voltura in atti dal 21/10/1987 Repertorio n.: 67721 Rogante [redacted] Sede: MILANO Registrazione: UR Sede: ALESSANDRIA Volume: I n: 6417 del 15/03/1985 (n. 644/1985)		

Situazione degli intestati dall'impianto meccanografico

N.	DATI ANAGRAFICI	CODICE FISCALE	DIRITTI E ONERI REALI
1	[redacted]		fino al 14/03/1985
DATI DERIVANTI DA	Impianto meccanografico del 30/06/1987		

Unità immobiliari n. 1 Tributi erariali: Euro 0,90

Visura telematica

* Codice Fiscale Validato in Anagrafe Tributaria

Visura storica per immobile

Data: 15/03/2017 - Ora: 16.37.10 Segue

Visura n.: T280214 Pag: 1

Situazione degli atti informatizzati dall'impianto meccanografico al 15/03/2017

Dati della richiesta	Comune di FORLIMPOPOLI (Codice: D705)
	Provincia di FORLI
Catasto Fabbricati	Foglio: 13 Particella: 2236

INTESTATO

1	[redacted] con sede in CESENA	[redacted]	(1) Proprieta` per 1/1

Unità immobiliare dal 14/10/2015

N.	DATI IDENTIFICATIVI				DATI DI CLASSAMENTO							DATI DERIVANTI DA
	Sezione Urbana	Foglio	Particella	Sub	Zona Cens.	Micro Zona	Categoria	Classe	Consistenza	Superficie Catastale	Rendita	
1		13	2236				C/2	4	14 m²	Totale: 14 m²	Euro 36,88	Variazione del 14/10/2015 - Superfici art. 14 DL 201/2011

Indirizzo	VIALE ROMA n. 15 piano: T;
Annotazioni	classamento proposto e validato (D.M. 701/94)

Situazione dell'unità immobiliare dal 15/07/2003

N.	DATI IDENTIFICATIVI				DATI DI CLASSAMENTO							DATI DERIVANTI DA
	Sezione Urbana	Foglio	Particella	Sub	Zona Cens.	Micro Zona	Categoria	Classe	Consistenza	Superficie Catastale	Rendita	
1		13	2236				C/2	4	14 m²		Euro 36,88	DIVISIONE del 15/07/2003 protocollo n. 143584 in atti dal 15/07/2003 DIVISIONE (n. 3380.1/2003)

Indirizzo	, VIALE ROMA n. 15 piano: T;
Annotazioni	classamento proposto e validato (D.M. 701/94)

Situazione degli intestati dal 01/03/2009

N	DATI ANAGRAFICI	CODICE FISCALE	DIRITTI E ONERI REALI
1	[redacted] con sede in CESENA	[redacted]	(1) Proprieta` per 1/1
DATI DERIVANTI DA	VOLTURA D'UFFICIO del 01/03/2009 protocollo n. FO0046372 in atti dal 02/03/2009 Registrazione: Sede: RIUNIONE DI TITOLARITA` E CODICE FISCALE (n. 1544.1/2009)		

Visura storica per immobile

Situazione degli atti informatizzati dall'impianto meccanografico al 15/03/2017

Situazione degli intestati dal 12/09/2008

N.	DATI ANAGRAFICI	CODICE FISCALE	DIRITTI E ONERI REALI
1	[redacted] con sede in CESENA	[redacted]	(1) Proprieta' per 1/1 fino al 01/03/2009
DATI DERIVANTI DA	ISTRUMENTO (ATTO PUBBLICO) del 12/09/2008 Nota presentata con Modello Unico in atti dal 13/10/2008 Repertorio n.: 206828 Rogante [redacted] Sede: CESENA Registrazione: Sede: COMPRAVENDITA (n. 11312.1/2008)		

Situazione degli intestati dal 12/09/2008

N.	DATI ANAGRAFICI	CODICE FISCALE	DIRITTI E ONERI REALI
1	[redacted] con sede in PAESI BASSI	[redacted]	(1) Proprieta' per 1/1 fino al 12/09/2008
DATI DERIVANTI DA	ISTRUMENTO (ATTO PUBBLICO) del 12/09/2008 Nota presentata con Modello Unico in atti dal 06/10/2008 Repertorio n.: 206824 Rogante [redacted] Sede: CESENA Registrazione: Sede: COMPRAVENDITA (n. 11000.1/2008)		

Situazione degli intestati dal 18/09/2003

N.	DATI ANAGRAFICI	CODICE FISCALE	DIRITTI E ONERI REALI
1	[redacted] con sede in BOLOGNA	[redacted]	(1) Proprieta' per 1/1 fino al 12/09/2008
DATI DERIVANTI DA	ISTRUMENTO (ATTO PUBBLICO) del 18/09/2003 Nota presentata con Modello Unico in atti dal 06/10/2003 Repertorio n.: 78272 Rogante [redacted] Sede: MILANO Registrazione: Sede: COMPRAVENDITA (n. 11801.1/2003)		

Situazione degli intestati dal 15/07/2003

N.	DATI ANAGRAFICI	CODICE FISCALE	DIRITTI E ONERI REALI
1	[redacted] con sede in FORLIMPOPOLI	[redacted]	(1) Proprieta' per 1000/1000 fino al 18/09/2003
DATI DERIVANTI DA	DIVISIONE del 15/07/2003 protocollo n. 143584 in atti dal 15/07/2003 Registrazione: DIVISIONE (n. 3380.1/2003)		

Situazione dell'unità immobiliare che ha originato il precedente dal 05/06/2000

N.	DATI IDENTIFICATIVI				DATI DI CLASSAMENTO							DATI DERIVANTI DA
	Sezione Urbana	Foglio	Particella	Sub	Zona Cens.	Micro Zona	Categoria	Classe	Consistenza	Superficie Catastale	Rendita	
1		13	16				D/1				Euro 117.752,17 L. 228.000.000	VARIAZIONE NEL CLASSAMENTO del 05/06/2000 protocollo n. 109713 in atti dal 05/06/2000 VARIAZIONE DI CLASSAMENTO (n. 3481.1/2000)
Indirizzo		VIA ROMA n. 1 piano: T-1;										
Annotazioni		classamento proposto con decorsi i termini di cui all'art 1 comma3 (D.M. 701/94)										

Visura storica per immobile

Situazione degli atti informatizzati dall'impianto meccanografico al 15/03/2017

Situazione dell'unità immobiliare dal 05/06/1999

N.	DATI IDENTIFICATIVI				DATI DI CLASSAMENTO							DATI DERIVANTI DA
	Sezione Urbana	Foglio	Particella	Sub	Zona Cens.	Micro Zona	Categoria	Classe	Consistenza	Superficie Catastale	Rendita	
1		13	16				D/1				L. 228.000.000	VARIAZIONE del 05/06/1999 in atti dal 05/06/1999 FUSIONE AMPLIAMENTO (n. C01660.1/1999)
Indirizzo	, VIA ROMA n. 1 piano: T-1;											
Notifica -						Partita	1000152		Mod.58	19881		
Annotazioni	classamento proposto (D.M. 701/94)											

Situazione dell'unità immobiliare dal 19/07/1990

N.	DATI IDENTIFICATIVI				DATI DI CLASSAMENTO							DATI DERIVANTI DA
	Sezione Urbana	Foglio	Particella	Sub	Zona Cens.	Micro Zona	Categoria	Classe	Consistenza	Superficie Catastale	Rendita	
1		13	16									VARIAZIONE del 19/07/1990 in atti dal 07/04/1998 AMPLIAMENTO (n. 5329V.1/1990)
Indirizzo	, VIALE ROMA n. 15 piano: T-1-2;											
Notifica -						Partita	1000152		Mod.58	19881		

Situazione dell'unità immobiliare dal 16/09/1988

N.	DATI IDENTIFICATIVI				DATI DI CLASSAMENTO							DATI DERIVANTI DA
	Sezione Urbana	Foglio	Particella	Sub	Zona Cens.	Micro Zona	Categoria	Classe	Consistenza	Superficie Catastale	Rendita	
1		13	16									VARIAZIONE del 16/09/1988 in atti dal 07/04/1998 AMPLIAMENTO (n. 12058V.1/1988)
Indirizzo	, VIALE ROMA n. 15 piano: T-1-2;											
Notifica -						Partita	1000152		Mod.58	19881		

Situazione dell'unità immobiliare dal 06/11/1987

N.	DATI IDENTIFICATIVI				DATI DI CLASSAMENTO							DATI DERIVANTI DA
	Sezione Urbana	Foglio	Particella	Sub	Zona Cens.	Micro Zona	Categoria	Classe	Consistenza	Superficie Catastale	Rendita	
1		13	16									VARIAZIONE del 06/11/1987 in atti dal 07/04/1998 AMPLIAMENTO (n. 17979V.1/1987)
Indirizzo	, VIALE ROMA n. 15 piano: T-1-2;											

Visura storica per immobile

Situazione degli atti informatizzati dall'impianto meccanografico al 15/03/2017

Notifica	-	Partita	1000152	Mod.58	19881	

Situazione dell'unità immobiliare relativa ad atto del 07/11/1986 (antecedente all' impianto meccanografico)

N.	DATI IDENTIFICATIVI				DATI DI CLASSAMENTO							DATI DERIVANTI DA
	Sezione Urbana	Foglio	Particella	Sub	Zona Cens.	Micro Zona	Categoria	Classe	Consistenza	Superficie Catastale	Rendita	
1		13	16									VARIAZIONE del 07/11/1986 in atti dal 07/04/1998 AMPLIAMENTO. (n. 28029V.1/1986)
Indirizzo	, VIALE ROMA n. 15 piano: S-T-1;											
Notifica	-			Partita	1000152		Mod.58		19881			

Situazione dell'unità immobiliare relativa ad atto del 16/03/1985 (antecedente all' impianto meccanografico)

N.	DATI IDENTIFICATIVI				DATI DI CLASSAMENTO							DATI DERIVANTI DA
	Sezione Urbana	Foglio	Particella	Sub	Zona Cens.	Micro Zona	Categoria	Classe	Consistenza	Superficie Catastale	Rendita	
1		13	16									VARIAZIONE del 16/03/1985 in atti dal 07/04/1998 FUSIONE E DIVISIONE. (n. 300.1/1985)
Indirizzo	, VIA ROMA piano: S-T-1-2;											
Notifica	-			Partita	1000152		Mod.58		19881			

Situazione degli intestati relativa ad atto del 16/03/1985 (antecedente all'impianto meccanografico)

N	DATI ANAGRAFICI	CODICE FISCALE	DIRITTI E ONERI REALI
1	[redacted] con sede in FORLIMPOPOLI	[redacted]	(1) Proprieta` per 1000/1000 fino al 15/07/2003
DATI DERIVANTI DA	VARIAZIONE del 16/03/1985 in atti dal 07/04/1998 Registrazione: FUSIONE E DIVISIONE. (n. 300.1/1985)		

Situazione dell'unità immobiliare che ha originato il precedente dal 02/03/1992

N.	DATI IDENTIFICATIVI				DATI DI CLASSAMENTO							DATI DERIVANTI DA
	Sezione Urbana	Foglio	Particella	Sub	Zona Cens.	Micro Zona	Categoria	Classe	Consistenza	Superficie Catastale	Rendita	
1		13	16 100 102 111 669 670				D/1				L. 338.000.000	VARIAZIONE NEL REDDITO in atti dal 02/03/1992 D. M. DEL 20 GENNAIO 1990

			672 673 674 675 676 677 686 695 800 801 802 803 808 809 810	1								
Indirizzo			VIA ROMA n. 9 piano: T-1-S;									
Notifica	-					Partita	1000152		Mod.58	-		

Situazione dell'unità immobiliare dall'impianto meccanografico

N.	DATI IDENTIFICATIVI				DATI DI CLASSAMENTO							DATI DERIVANTI DA
	Sezione Urbana	Foglio	Particella	Sub	Zona Cens.	Micro Zona	Categoria	Classe	Consistenza	Superficie Catastale	Rendita	
1		13	16 100 102 111 669 670 672 673 674 675 676 677 686 695 800 801 802				D/1				L. 260.000	Impianto meccanografico del 30/06/1987

Visura storica per immobile

Situazione degli atti informatizzati dall'impianto meccanografico al 15/03/2017

			803 808 809 810	1									

Indirizzo	, VIA ROMA n. 9 piano: T-1-S;				
Notifica	-	Partita	479	Mod.58	-

Situazione degli intestati relativa ad atto del 14/03/1985 (antecedente all'impianto meccanografico)

N	DATI ANAGRAFICI	CODICE FISCALE	DIRITTI E ONERI REALI
1	[redacted] con sede in FORLIMPOPOLI	[redacted]	fino al 16/03/1985
DATI DERIVANTI DA	del 14/03/1985 Voltura in atti dal 21/10/1987 Repertorio n.: 67721 Rogante: [redacted] Sede: MILANO Registrazione: UR Sede: ALESSANDRIA Volume: I n: 6417 del 15/03/1985 (n. 644/1985)		

Situazione degli intestati dall'impianto meccanografico

N	DATI ANAGRAFICI	CODICE FISCALE	DIRITTI E ONERI REALI
1	[redacted]		fino al 14/03/1985
DATI DERIVANTI DA	Impianto meccanografico del 30/06/1987		

Unità immobiliari n. 1 Tributi erariali: Euro 0,90

Visura telematica

* Codice Fiscale Validato in Anagrafe Tributaria

Agenzia Entrate

Direzione Provinciale di Forlì
Ufficio Provinciale - Territorio
Servizi Catastali

Visura storica per immobile

Situazione degli atti informatizzati dall'impianto meccanografico al 15/03/2017

Data: 15/03/2017 - Ora: 16.39.59 Fine

Visura n.: T281697 Pag: 1

Dati della richiesta	Comune di FORLIMPOPOLI (Codice: D705)
	Provincia di FORLI
Catasto Fabbricati	Foglio: 13 Particella: 2396

INTESTATO

1	[redacted] con sede in CESENA	[redacted]	(1) Proprieta per 1/1

Unità immobiliare dal 20/02/2012

N.	DATI IDENTIFICATIVI				DATI DI CLASSAMENTO							DATI DERIVANTI DA
	Sezione Urbana	Foglio	Particella	Sub	Zona Cens.	Micro Zona	Categoria	Classe	Consistenza	Superficie Catastale	Rendita	
1		13	2396				area urbana		6168 m²			DEMOLIZIONE PARZIALE del 20/02/2012 protocollo n. FO0029101 in atti dal 20/02/2012 DEMOLIZIONE PARZIALE (n. 9602.1/2012)
Indirizzo			VIALE ROMA n. 15 piano: T;									

Situazione degli intestati dal 20/02/2012

N.	DATI ANAGRAFICI	CODICE FISCALE	DIRITTI E ONERI REALI
1	[redacted] con sede in CESENA	[redacted]	(1) Proprieta' per 1/1
DATI DERIVANTI DA	DEMOLIZIONE PARZIALE del 20/02/2012 protocollo n. FO0029101 in atti dal 20/02/2012 Registrazione: DEMOLIZIONE PARZIALE (n. 9602.1/2012)		

Per ulteriori variazioni richiedere le visure storiche dei seguenti immobili soppressi, originari del precedente:
- foglio 13 particella 696 subalterno 3
- foglio 13 particella 696 subalterno 4
- foglio 13 particella 696 subalterno 5

Unità immobiliari n. 1 Tributi erariali: Euro 0,90

Visura telematica

* Codice Fiscale Validato in Anagrafe Tributaria

Agenzia Entrate

Direzione Provinciale di Forlì
Ufficio Provinciale - Territorio
Servizi Catastali

Visura storica per immobile

Situazione degli atti informatizzati dall'impianto meccanografico al 15/03/2017

Data: 15/03/2017 - Ora: 16.41.26 Segue

Visura n.: T282506 Pag: 1

Dati della richiesta	Comune di FORLIMPOPOLI (Codice: D705)
	Provincia di FORLI
Catasto Fabbricati	Foglio: 13 Particella: 2397

INTESTATO

1	[redacted] con sede in CESENA	[redacted]	(1) Proprieta` per 1/1

Unità immobiliare dal 20/02/2012

N.	DATI IDENTIFICATIVI				DATI DI CLASSAMENTO							DATI DERIVANTI DA
	Sezione Urbana	Foglio	Particella	Sub	Zona Cens.	Micro Zona	Categoria	Classe	Consistenza	Superficie Catastale	Rendita	
1		13	2397				area urbana		96659 m²			VARIAZIONE del 20/02/2012 protocollo n. FO0029116 in atti dal 20/02/2012 DIVISIONE- DEMOLIZIONE PARZIALE (n. 9605.1/2012)
Indirizzo	VIALE ROMA n. 15 piano: T;											

Situazione degli intestati dal 20/02/2012

N.	DATI ANAGRAFICI	CODICE FISCALE	DIRITTI E ONERI REALI
1	[redacted] con sede in CESENA	[redacted]	(1) Proprieta` per 1/1
DATI DERIVANTI DA	VARIAZIONE del 20/02/2012 protocollo n. FO0029116 in atti dal 20/02/2012 Registrazione: DIVISIONE-DEMOLIZIONE PARZIALE (n. 9605.1/2012)		

Situazione dell'unità immobiliare che ha originato il precedente dal 29/04/2004

N.	DATI IDENTIFICATIVI				DATI DI CLASSAMENTO							DATI DERIVANTI DA
	Sezione Urbana	Foglio	Particella	Sub	Zona Cens.	Micro Zona	Categoria	Classe	Consistenza	Superficie Catastale	Rendita	
1		13	2234				D/1				Euro 107.668,00	VARIAZIONE del 17/07/2003 protocollo n. FO0069813 in atti dal 29/04/2004 CONVALIDA R. C. PROP. MOD.58 N. 19881 (n. 3418.1/2003)
Indirizzo	VIALE ROMA n. 15 piano: T-1;											
Notifica	-			Partita	-			Mod.58	19881			

Visura storica per immobile

Situazione degli atti informatizzati dall'impianto meccanografico al 15/03/2017

Situazione dell'unità immobiliare dal 17/07/2003

N.	DATI IDENTIFICATIVI				DATI DI CLASSAMENTO							DATI DERIVANTI DA
	Sezione Urbana	Foglio	Particella	Sub	Zona Cens.	Micro Zona	Categoria	Classe	Consistenza	Superficie Catastale	Rendita	
1		13	2234				D/1				Euro 107.668,00	VARIAZIONE del 17/07/2003 protocollo n. 145251 in atti dal 17/07/2003 ERR RAPPR GRAFICA VAR PREC 3380/03 (n. 3418.1/2003)

Indirizzo	, VIA ROMA n. 15 piano: T-1;				
Notifica -		Partita	-	Mod.58	19881
Annotazioni	classamento proposto (D.M. 701/94)				

Situazione dell'unità immobiliare dal 15/07/2003

N.	DATI IDENTIFICATIVI				DATI DI CLASSAMENTO							DATI DERIVANTI DA
	Sezione Urbana	Foglio	Particella	Sub	Zona Cens.	Micro Zona	Categoria	Classe	Consistenza	Superficie Catastale	Rendita	
1		13	2234				D/1				Euro 107.662,00	DIVISIONE del 15/07/2003 protocollo n. 143584 in atti dal 15/07/2003 DIVISIONE (n. 3380.1/2003)

Indirizzo	, VIA ROMA n. 15 piano: T-1;				
Notifica -		Partita	-	Mod.58	19881
Annotazioni	classamento proposto (D.M. 701/94)				

Situazione degli intestati dal 01/03/2009

N.	DATI ANAGRAFICI	CODICE FISCALE	DIRITTI E ONERI REALI
1	[redacted] con sede in CESENA	[redacted]	(1) Proprieta` per 1/1 fino al 20/02/2012
DATI DERIVANTI DA	VOLTURA D'UFFICIO del 01/03/2009 protocollo n. FO0046372 in atti dal 02/03/2009 Registrazione: Sede: RIUNIONE DI TITOLARITA` E CODICE FISCALE (n. 1544.1/2009)		

Situazione degli intestati dal 12/09/2008

N.	DATI ANAGRAFICI	CODICE FISCALE	DIRITTI E ONERI REALI
1	[redacted] con sede in CESENA	[redacted]	(1) Proprieta` per 1/1 fino al 01/03/2009
DATI DERIVANTI DA	ISTRUMENTO (ATTO PUBBLICO) del 12/09/2008 Nota presentata con Modello Unico in atti dal 13/10/2008 Repertorio n.: 206828 Rogante [redacted] Sede: CESENA Registrazione: Sede: COMPRAVENDITA (n. 11312.1/2008)		

Situazione degli intestati dal 12/09/2008

N	DATI ANAGRAFICI	CODICE FISCALE	DIRITTI E ONERI REALI
1	[redacted] con sede in PAESI BASSI	[redacted]	(1) Proprieta` per 1/1 fino al 12/09/2008
DATI DERIVANTI DA	ISTRUMENTO (ATTO PUBBLICO) del 12/09/2008 Nota presentata con Modello Unico in atti dal 06/10/2008 Repertorio n.: 206824 Rogante [redacted] Sede: CESENA Registrazione: Sede: COMPRAVENDITA (n. 11000.1/2008)		

Visura storica per immobile

Situazione degli atti informatizzati dall'impianto meccanografico al 15/03/2017

Situazione degli intestati dal 18/09/2003

N.	DATI ANAGRAFICI	CODICE FISCALE	DIRITTI E ONERI REALI
1	[redacted] con sede in BOLOGNA	[redacted]	(1) Proprieta` per 1/1 fino al 12/09/2008
DATI DERIVANTI DA	ISTRUMENTO (ATTO PUBBLICO) del 18/09/2003 Nota presentata con Modello Unico in atti dal 06/10/2003 Repertorio n.: 78272 Rogante: [redacted] Sede: MILANO Registrazione: Sede: COMPRAVENDITA (n. 11801.1/2003)		

Situazione degli intestati dal 15/07/2003

N.	DATI ANAGRAFICI	CODICE FISCALE	DIRITTI E ONERI REALI
1	[redacted] con sede in FORLIMPOPOLI	[redacted]	(1) Proprieta` per 1000/1000 fino al 18/09/2003
DATI DERIVANTI DA	DIVISIONE del 15/07/2003 protocollo n. 143584 in atti dal 15/07/2003 Registrazione: DIVISIONE (n. 3380.1/2003)		

Situazione dell'unità immobiliare che ha originato il precedente dal 05/06/2000

N.	DATI IDENTIFICATIVI				DATI DI CLASSAMENTO							DATI DERIVANTI DA
	Sezione Urbana	Foglio	Particella	Sub	Zona Cens.	Micro Zona	Categoria	Classe	Consistenza	Superficie Catastale	Rendita	
1		13	16				D/1				Euro 117.752,17 L. 228.000.000	VARIAZIONE NEL CLASSAMENTO del 05/06/2000 protocollo n. 109713 in atti dal 05/06/2000 VARIAZIONE DI CLASSAMENTO (n. 3481.1/2000)
Indirizzo	VIA ROMA n. 1 piano: T-1;											
Annotazioni	classamento proposto con decorsi i termini di cui all'art 1 comma3 (D.M. 701/94)											

Situazione dell'unità immobiliare dal 05/06/1999

N.	DATI IDENTIFICATIVI				DATI DI CLASSAMENTO							DATI DERIVANTI DA
	Sezione Urbana	Foglio	Particella	Sub	Zona Cens.	Micro Zona	Categoria	Classe	Consistenza	Superficie Catastale	Rendita	
1		13	16				D/1				L. 228.000.000	VARIAZIONE del 05/06/1999 in atti dal 05/06/1999 FUSIONE AMPLIAMENTO (n. C01660.1/1999)
Indirizzo	, VIA ROMA n. 1 piano: T-1;											
Notifica	-			Partita	1000152		Mod.58		19681			
Annotazioni	classamento proposto (D.M. 701/94)											

Visura storica per immobile

Situazione degli atti informatizzati dall'impianto meccanografico al 15/03/2017

Situazione dell'unità immobiliare dal 19/07/1990

N.	DATI IDENTIFICATIVI				DATI DI CLASSAMENTO							DATI DERIVANTI DA
	Sezione Urbana	Foglio	Particella	Sub	Zona Cens.	Micro Zona	Categoria	Classe	Consistenza	Superficie Catastale	Rendita	
1		13	16									VARIAZIONE del 19/07/1990 in atti dal 07/04/1998 AMPLIAMENTO (n. 5329V.1/1990)
Indirizzo	, VIALE ROMA n. 15 piano: T-1-2;											
Notifica	-					Partita	1000152		Mod.58	19881		

Situazione dell'unità immobiliare dal 16/09/1988

N.	DATI IDENTIFICATIVI				DATI DI CLASSAMENTO							DATI DERIVANTI DA
	Sezione Urbana	Foglio	Particella	Sub	Zona Cens.	Micro Zona	Categoria	Classe	Consistenza	Superficie Catastale	Rendita	
1		13	16									VARIAZIONE del 16/09/1988 in atti dal 07/04/1998 AMPLIAMENTO (n. 12058V.1/1988)
Indirizzo	, VIALE ROMA n. 15 piano: T-1-2;											
Notifica	-					Partita	1000152		Mod.58	19881		

Situazione dell'unità immobiliare dal 06/11/1987

N.	DATI IDENTIFICATIVI				DATI DI CLASSAMENTO							DATI DERIVANTI DA
	Sezione Urbana	Foglio	Particella	Sub	Zona Cens.	Micro Zona	Categoria	Classe	Consistenza	Superficie Catastale	Rendita	
1		13	16									VARIAZIONE del 06/11/1987 in atti dal 07/04/1998 AMPLIAMENTO (n. 17979V.1/1987)
Indirizzo	, VIALE ROMA n. 15 piano: T-1-2;											
Notifica	-					Partita	1000152		Mod.58	19881		

Situazione dell'unità immobiliare relativa ad atto del 07/11/1986 (antecedente all' impianto meccanografico)

N.	DATI IDENTIFICATIVI				DATI DI CLASSAMENTO							DATI DERIVANTI DA
	Sezione Urbana	Foglio	Particella	Sub	Zona Cens.	Micro Zona	Categoria	Classe	Consistenza	Superficie Catastale	Rendita	
1		13	16									VARIAZIONE del 07/11/1986 in atti dal 07/04/1998 AMPLIAMENTO. (n. 28029V.1/1986)
Indirizzo	, VIALE ROMA n. 15 piano: S-T-1;											

Visura storica per immobile

Situazione degli atti informatizzati dall'impianto meccanografico al 15/03/2017

Notifica -	Partita	1000152	Mod.58	19881	

Situazione dell'unità immobiliare relativa ad atto del 16/03/1985 (antecedente all' impianto meccanografico)

N.	DATI IDENTIFICATIVI				DATI DI CLASSAMENTO							DATI DERIVANTI DA
	Sezione Urbana	Foglio	Particella	Sub	Zona Cens.	Micro Zona	Categoria	Classe	Consistenza	Superficie Catastale	Rendita	
1		13	16									VARIAZIONE del 16/03/1985 in atti dal 07/04/1998 FUSIONE E DIVISIONE. (n. 300.1/1985)
Indirizzo	, VIA ROMA piano: S-T-1-2;											
Notifica -					Partita	1000152		Mod.58	19881			

Situazione degli intestati relativa ad atto del 16/03/1985 (antecedente all'impianto meccanografico)

N	DATI ANAGRAFICI	CODICE FISCALE	DIRITTI E ONERI REALI
1	[redacted] con sede in FORLIMPOPOLI	[redacted]	(1) Proprieta` per 1000/1000 fino al 15/07/2003
DATI DERIVANTI DA	VARIAZIONE del 16/03/1985 in atti dal 07/04/1998 Registrazione: FUSIONE E DIVISIONE. (n. 300.1/1985)		

Situazione dell'unità immobiliare che ha originato il precedente dal 02/03/1992

N.	DATI IDENTIFICATIVI				DATI DI CLASSAMENTO							DATI DERIVANTI DA
	Sezione Urbana	Foglio	Particella	Sub	Zona Cens.	Micro Zona	Categoria	Classe	Consistenza	Superficie Catastale	Rendita	
1		13	16 100 102 111 669 670 672 673 674 675 676 677 686 695 800 801				D/1				L. 338.000.000	VARIAZIONE NEL REDDITO in atti dal 02/03/1992 D. M. DEL 20 GENNAIO 1990

			802 803 808 809 810	1								
Indirizzo			VIA ROMA n. 9 piano: T-1-S;									
Notifica	-					Partita	1000152		Mod.58	-		

Situazione dell'unità immobiliare dall'impianto meccanografico

N.	DATI IDENTIFICATIVI				DATI DI CLASSAMENTO							DATI DERIVANTI DA
	Sezione Urbana	Foglio	Particella	Sub	Zona Cens.	Micro Zona	Categoria	Classe	Consistenza	Superficie Catastale	Rendita	
1		13	16 100 102 111 669 670 672 673 674 675 676 677 686 695 800 801 802 803 808 809 810	1			D/1				L. 260.000	Impianto meccanografico del 30/06/1987
Indirizzo			, VIA ROMA n. 9 piano: T-1-S;									
Notifica	-					Partita	479		Mod.58	-		

Visura storica per immobile

Situazione degli atti informatizzati dall'impianto meccanografico al 15/03/2017

Situazione degli intestati relativa ad atto del 14/03/1985 (antecedente all'impianto meccanografico)

N.	DATI ANAGRAFICI	CODICE FISCALE	DIRITTI E ONERI REALI
1	[redacted] con sede in FORLIMPOPOLI	[redacted]	fino al 16/03/1985
DATI DERIVANTI DA	del 14/03/1985 Voltura in atti dal 21/10/1987 Repertorio n.: 67721 Rogante: [redacted] Sede: MILANO Registrazione: UR Sede: ALESSANDRIA Volume: I n: 6417 del 15/03/1985 (n. 644/1985)		

Situazione degli intestati dall'impianto meccanografico

N.	DATI ANAGRAFICI	CODICE FISCALE	DIRITTI E ONERI REALI
1	[redacted]		fino al 14/03/1985
DATI DERIVANTI DA	Impianto meccanografico del 30/06/1987		

Unità immobiliari n. 1 Tributi erariali: Euro 0,90

Visura telematica

* Codice Fiscale Validato in Anagrafe Tributaria

Visura storica per immobile

Situazione degli atti informatizzati dall'impianto meccanografico al 15/03/2017

Dati della richiesta	Comune di FORLIMPOPOLI (Codice: D705)
	Provincia di FORLI
Catasto Fabbricati	Foglio: 13 Particella: 2398

INTESTATO

1	[redacted] con sede in CESENA	[redacted]	(1) Proprieta' per 1/1

Unità immobiliare dal 30/01/2013

N.	DATI IDENTIFICATIVI				DATI DI CLASSAMENTO							DATI DERIVANTI DA
	Sezione Urbana	Foglio	Particella	Sub	Zona Cens.	Micro Zona	Categoria	Classe	Consistenza	Superficie Catastale	Rendita	
1		13	2398				D/1				Euro 112,00	VARIAZIONE NEL CLASSAMENTO del 30/01/2013 protocollo n. FO0011745 in atti dal 30/01/2013 VARIAZIONE DI CLASSAMENTO (n. 2673.1/2013)

Indirizzo	VIALE ROMA n. 15 piano: T;				
Notifica	effettuata con prot. n. FO0048411/2013 del 07/05/13	Partita	-	Mod.58	-
Annotazioni	di stadio: classamento e rendita rettificati (d.m. 701/94)				

Situazione dell'unità immobiliare dal 20/02/2012

N.	DATI IDENTIFICATIVI				DATI DI CLASSAMENTO							DATI DERIVANTI DA
	Sezione Urbana	Foglio	Particella	Sub	Zona Cens.	Micro Zona	Categoria	Classe	Consistenza	Superficie Catastale	Rendita	
1		13	2398				D/1				Euro 44,00	VARIAZIONE del 20/02/2012 protocollo n. FO0029116 in atti dal 20/02/2012 DIVISIONE- DEMOLIZIONE PARZIALE (n. 9605.1/2012)

Indirizzo	, VIALE ROMA n. 15 piano: T;
Annotazioni	classamento e rendita proposti (D.M. 701/94)

Situazione degli intestati dal 20/02/2012

N.	DATI ANAGRAFICI	CODICE FISCALE	DIRITTI E ONERI REALI
1	[redacted] con sede in CESENA	[redacted]	(1) Proprieta' per 1/1
DATI DERIVANTI DA	VARIAZIONE del 20/02/2012 protocollo n. FO0029116 in atti dal 20/02/2012 Registrazione: DIVISIONE-DEMOLIZIONE PARZIALE (n. 9605.1/2012)		

Visura storica per immobile

Situazione degli atti informatizzati dall'impianto meccanografico al 15/03/2017

Situazione dell'unità immobiliare che ha originato il precedente dal 29/04/2004

N.	DATI IDENTIFICATIVI				DATI DI CLASSAMENTO							DATI DERIVANTI DA
	Sezione Urbana	Foglio	Particella	Sub	Zona Cens.	Micro Zona	Categoria	Classe	Consistenza	Superficie Catastale	Rendita	
1		13	2234				D/1				Euro 107.668,00	VARIAZIONE del 17/07/2003 protocollo n. FO0069813 in atti dal 29/04/2004 CONVALIDA R. C. PROP. MOD.58 N. 19881 (n. 3418.1/2003)

Indirizzo	VIALE ROMA n. 15 piano: T-1;				
Notifica -		Partita	-	Mod.58	19881

Situazione dell'unità immobiliare dal 17/07/2003

N.	DATI IDENTIFICATIVI				DATI DI CLASSAMENTO							DATI DERIVANTI DA
	Sezione Urbana	Foglio	Particella	Sub	Zona Cens.	Micro Zona	Categoria	Classe	Consistenza	Superficie Catastale	Rendita	
1		13	2234				D/1				Euro 107.668,00	VARIAZIONE del 17/07/2003 protocollo n. 145251 in atti dal 17/07/2003 ERR RAPPR GRAFICA VAR PREC 3380/03 (n. 3418.1/2003)

Indirizzo	, VIA ROMA n. 15 piano: T-1;				
Notifica -		Partita	-	Mod.58	19881
Annotazioni	classamento proposto (D.M. 701/94)				

Situazione dell'unità immobiliare dal 15/07/2003

N.	DATI IDENTIFICATIVI				DATI DI CLASSAMENTO							DATI DERIVANTI DA
	Sezione Urbana	Foglio	Particella	Sub	Zona Cens.	Micro Zona	Categoria	Classe	Consistenza	Superficie Catastale	Rendita	
1		13	2234				D/1				Euro 107.662,00	DIVISIONE del 15/07/2003 protocollo n. 143584 in atti dal 15/07/2003 DIVISIONE (n. 3380.1/2003)

Indirizzo	, VIA ROMA n. 15 piano: T-1;				
Notifica -		Partita	-	Mod.58	19881
Annotazioni	classamento proposto (D.M. 701/94)				

Visura storica per immobile

Situazione degli atti informatizzati dall'impianto meccanografico al 15/03/2017

Situazione degli intestati dal 01/03/2009

N.	DATI ANAGRAFICI	CODICE FISCALE	DIRITTI E ONERI REALI
1	[redacted] con sede in CESENA	[redacted]	(1) Proprieta` per 1/1 fino al 20/02/2012
DATI DERIVANTI DA	VOLTURA D'UFFICIO del 01/03/2009 protocollo n. FO0046372 in atti dal 02/03/2009 Registrazione: Sede: RIUNIONE DI TITOLARITA` E CODICE FISCALE (n. 1544.1/2009)		

Situazione degli intestati dal 12/09/2008

N.	DATI ANAGRAFICI	CODICE FISCALE	DIRITTI E ONERI REALI
1	[redacted] con sede in CESENA	[redacted]	(1) Proprieta` per 1/1 fino al 01/03/2009
DATI DERIVANTI DA	ISTRUMENTO (ATTO PUBBLICO) del 12/09/2008 Nota presentata con Modello Unico in atti dal 13/10/2008 Repertorio n.: 206828 Rogante: [redacted] Sede: CESENA Registrazione: Sede: COMPRAVENDITA (n. 11312.1/2008)		

Situazione degli intestati dal 12/09/2008

N.	DATI ANAGRAFICI	CODICE FISCALE	DIRITTI E ONERI REALI
1	[redacted] con sede in PAESI BASSI	[redacted]	(1) Proprieta` per 1/1 fino al 12/09/2008
DATI DERIVANTI DA	ISTRUMENTO (ATTO PUBBLICO) del 12/09/2008 Nota presentata con Modello Unico in atti dal 06/10/2008 Repertorio n.: 206824 Rogante: [redacted] Sede: CESENA Registrazione: Sede: COMPRAVENDITA (n. 11000.1/2008)		

Situazione degli intestati dal 18/09/2003

N.	DATI ANAGRAFICI	CODICE FISCALE	DIRITTI E ONERI REALI
1	[redacted] con sede in BOLOGNA	[redacted]	(1) Proprieta` per 1/1 fino al 12/09/2008
DATI DERIVANTI DA	ISTRUMENTO (ATTO PUBBLICO) del 18/09/2003 Nota presentata con Modello Unico in atti dal 06/10/2003 Repertorio n.: 78272 Rogante: [redacted] Sede: MILANO Registrazione: Sede: COMPRAVENDITA (n. 11801.1/2003)		

Situazione degli intestati dal 15/07/2003

N.	DATI ANAGRAFICI	CODICE FISCALE	DIRITTI E ONERI REALI
1	[redacted] con sede in FORLIMPOPOLI	[redacted]	(1) Proprieta` per 1000/1000 fino al 18/09/2003
DATI DERIVANTI DA	DIVISIONE del 15/07/2003 protocollo n. 143584 in atti dal 15/07/2003 Registrazione: DIVISIONE (n. 3380.1/2003)		

Situazione dell'unità immobiliare che ha originato il precedente dal 05/06/2000

N.	DATI IDENTIFICATIVI				DATI DI CLASSAMENTO							DATI DERIVANTI DA
	Sezione Urbana	Foglio	Particella	Sub	Zona Cens.	Micro Zona	Categoria	Classe	Consistenza	Superficie Catastale	Rendita	
1		13	16				D/1				Euro 117.752,17 L. 228.000.000	VARIAZIONE NEL CLASSAMENTO del 05/06/2000 protocollo n. 109713 in atti dal 05/06/2000 VARIAZIONE DI CLASSAMENTO (n. 3481.1/2000)
Indirizzo	VIA ROMA n. 1 piano: T-1;											
Annotazioni	classamento proposto con decorsi i termini di cui all'art 1 comma3 (D.M. 701/94)											

Visura storica per immobile

Situazione degli atti informatizzati dall'impianto meccanografico al 15/03/2017

Situazione dell'unità immobiliare dal 05/06/1999

N.	DATI IDENTIFICATIVI				DATI DI CLASSAMENTO							DATI DERIVANTI DA
	Sezione Urbana	Foglio	Particella	Sub	Zona Cens.	Micro Zona	Categoria	Classe	Consistenza	Superficie Catastale	Rendita	
1		13	16				D/1				L. 228.000.000	VARIAZIONE del 05/06/1999 in atti dal 05/06/1999 FUSIONE AMPLIAMENTO (n. C01660.1/1999)
Indirizzo	, VIA ROMA n. 1 piano: T-1;											
Notifica -					Partita	1000152		Mod.58	19881			
Annotazioni	classamento proposto (D.M. 701/94)											

Situazione dell'unità immobiliare dal 19/07/1990

N.	DATI IDENTIFICATIVI				DATI DI CLASSAMENTO							DATI DERIVANTI DA
	Sezione Urbana	Foglio	Particella	Sub	Zona Cens.	Micro Zona	Categoria	Classe	Consistenza	Superficie Catastale	Rendita	
1		13	16									VARIAZIONE del 19/07/1990 in atti dal 07/04/1998 AMPLIAMENTO (n. 5329V.1/1990)
Indirizzo	, VIALE ROMA n. 15 piano: T-1-2;											
Notifica -					Partita	1000152		Mod.58	19881			

Situazione dell'unità immobiliare dal 16/09/1988

N.	DATI IDENTIFICATIVI				DATI DI CLASSAMENTO							DATI DERIVANTI DA
	Sezione Urbana	Foglio	Particella	Sub	Zona Cens.	Micro Zona	Categoria	Classe	Consistenza	Superficie Catastale	Rendita	
1		13	16									VARIAZIONE del 16/09/1988 in atti dal 07/04/1998 AMPLIAMENTO (n. 12058V.1/1988)
Indirizzo	, VIALE ROMA n. 15 piano: T-1-2;											
Notifica -					Partita	1000152		Mod.58	19881			

Situazione dell'unità immobiliare dal 06/11/1987

N.	DATI IDENTIFICATIVI				DATI DI CLASSAMENTO							DATI DERIVANTI DA
	Sezione Urbana	Foglio	Particella	Sub	Zona Cens.	Micro Zona	Categoria	Classe	Consistenza	Superficie Catastale	Rendita	
1		13	16									VARIAZIONE del 06/11/1987 in atti dal 07/04/1998 AMPLIAMENTO (n. 17979V.1/1987)
Indirizzo	, VIALE ROMA n. 15 piano: T-1-2;											

Visura storica per immobile

Situazione degli atti informatizzati dall'impianto meccanografico al 15/03/2017

Notifica -	Partita	1000152	Mod.58	19881	

Situazione dell'unità immobiliare relativa ad atto del 07/11/1986 (antecedente all' impianto meccanografico)

N.	DATI IDENTIFICATIVI				DATI DI CLASSAMENTO							DATI DERIVANTI DA
	Sezione Urbana	Foglio	Particella	Sub	Zona Cens.	Micro Zona	Categoria	Classe	Consistenza	Superficie Catastale	Rendita	
1		13	16									VARIAZIONE del 07/11/1986 in atti dal 07/04/1998 AMPLIAMENTO. (n. 28029V.1/1986)
Indirizzo	, VIALE ROMA n. 15 piano: S-T-1;											
Notifica -					Partita	1000152		Mod.58	19881			

Situazione dell'unità immobiliare relativa ad atto del 16/03/1985 (antecedente all' impianto meccanografico)

N.	DATI IDENTIFICATIVI				DATI DI CLASSAMENTO							DATI DERIVANTI DA
	Sezione Urbana	Foglio	Particella	Sub	Zona Cens.	Micro Zona	Categoria	Classe	Consistenza	Superficie Catastale	Rendita	
1		13	16									VARIAZIONE del 16/03/1985 in atti dal 07/04/1998 FUSIONE E DIVISIONE. (n. 300.1/1985)
Indirizzo	, VIA ROMA piano: S-T-1-2;											
Notifica -					Partita	1000152		Mod.58	19881			

Situazione degli intestati relativa ad atto del 16/03/1985 (antecedente all'impianto meccanografico)

N	DATI ANAGRAFICI	CODICE FISCALE	DIRITTI E ONERI REALI
1	[redacted] con sede in FORLIMPOPOLI	[redacted]	(1) Proprieta` per 1000/1000 fino al 15/07/2003
DATI DERIVANTI DA	VARIAZIONE del 16/03/1985 in atti dal 07/04/1998 Registrazione: FUSIONE E DIVISIONE. (n. 300.1/1985)		

Situazione dell'unità immobiliare che ha originato il precedente dal 02/03/1992

N.	DATI IDENTIFICATIVI				DATI DI CLASSAMENTO							DATI DERIVANTI DA
	Sezione Urbana	Foglio	Particella	Sub	Zona Cens.	Micro Zona	Categoria	Classe	Consistenza	Superficie Catastale	Rendita	
1		13	16 100 102 111 669 670				D/1				L. 338.000.000	VARIAZIONE NEL REDDITO in atti dal 02/03/1992 D. M. DEL 20 GENNAIO 1990

			672 673 674 675 676 677 686 695 800 801 802 803 808 809 810	1								

Indirizzo	VIA ROMA n. 9 piano: T-1-S;				
Notifica		Partita	1000152	Mod.58	

Situazione dell'unità immobiliare dall'impianto meccanografico

N.	DATI IDENTIFICATIVI				DATI DI CLASSAMENTO							DATI DERIVANTI DA
	Sezione Urbana	Foglio	Particella	Sub	Zona Cens.	Micro Zona	Categoria	Classe	Consistenza	Superficie Catastale	Rendita	
1		13	16 100 102 111 669 670 672 673 674 675 676 677 686 695 800 801 802				D/1				L. 260.000	Impianto meccanografico del 30/06/1987

			803 808 809 810	1									

Indirizzo	, VIA ROMA n. 9 piano: T-1-S;				
Notifica	-	Partita	479	Mod.58	-

Situazione degli intestati relativa ad atto del 14/03/1985 (antecedente all'impianto meccanografico)

N	DATI ANAGRAFICI	CODICE FISCALE	DIRITTI E ONERI REALI
1	[redacted] con sede in FORLIMPOPOLI	[redacted]	fino al 16/03/1985
DATI DERIVANTI DA	del 14/03/1985 Voltura in atti dal 21/10/1987 Repertorio n.: 67721 Rogante: [redacted] Sede: MILANO Registrazione: UR Sede: ALESSANDRIA Volume: I n: 6417 del 15/03/1985 (n. 644/1985)		

Situazione degli intestati dall'impianto meccanografico

N	DATI ANAGRAFICI	CODICE FISCALE	DIRITTI E ONERI REALI
1	[redacted]		fino al 14/03/1985
DATI DERIVANTI DA	Impianto meccanografico del 30/06/1987		

Unità immobiliari n. 1 Tributi erariali: Euro 0,90

Visura telematica

* Codice Fiscale Validato in Anagrafe Tributaria

Visura storica per immobile

Situazione degli atti informatizzati dall'impianto meccanografico al 15/03/2017

Dati della richiesta	Comune di FORLIMPOPOLI (Codice: D705)
	Provincia di FORLI
Catasto Fabbricati	Foglio: 13 Particella: 2399

INTESTATO

1	[redacted] con sede in CESENA	[redacted]	(1) Proprietà per 1/1

Unità immobiliare dal 30/01/2013

N.	DATI IDENTIFICATIVI				DATI DI CLASSAMENTO							DATI DERIVANTI DA
	Sezione Urbana	Foglio	Particella	Sub	Zona Cens.	Micro Zona	Categoria	Classe	Consistenza	Superficie Catastale	Rendita	
1		13	2399				D/1				Euro 28,00	VARIAZIONE NEL CLASSAMENTO del 30/01/2013 protocollo n. FO0011745 in atti dal 30/01/2013 VARIAZIONE DI CLASSAMENTO (n. 2673.1/2013)

Indirizzo	VIALE ROMA n. 15 piano: T;		
Notifica	effettuata con prot. n. FO0048413/2013 del 07/05/13	Partita	- Mod.58 -
Annotazioni	di stadio: classamento e rendita rettificati (d.m. 701/94)		

Situazione dell'unità immobiliare dal 20/02/2012

N.	DATI IDENTIFICATIVI				DATI DI CLASSAMENTO							DATI DERIVANTI DA
	Sezione Urbana	Foglio	Particella	Sub	Zona Cens.	Micro Zona	Categoria	Classe	Consistenza	Superficie Catastale	Rendita	
1		13	2399				D/1				Euro 8,00	VARIAZIONE del 20/02/2012 protocollo n. FO0029116 in atti dal 20/02/2012 DIVISIONE- DEMOLIZIONE PARZIALE (n. 9605.1/2012)

Indirizzo	, VIALE ROMA n. 15 piano: T;
Annotazioni	classamento e rendita proposti (D.M. 701/94)

Situazione degli intestati dal 20/02/2012

N.	DATI ANAGRAFICI	CODICE FISCALE	DIRITTI E ONERI REALI
	[redacted]	[redacted]	(1) Proprietà per 1/1
DATI DERIVANTI DA	VARIAZIONE del 20/02/2012 protocollo n. FO0029116 in atti dal 20/02/2012 Registrazione: DIVISIONE-DEMOLIZIONE PARZIALE (n. 9605.1/2012)		

Visura storica per immobile

Situazione degli atti informatizzati dall'impianto meccanografico al 15/03/2017

Situazione dell'unità immobiliare che ha originato il precedente dal 29/04/2004

N.	DATI IDENTIFICATIVI				DATI DI CLASSAMENTO							DATI DERIVANTI DA
	Sezione Urbana	Foglio	Particella	Sub	Zona Cens.	Micro Zona	Categoria	Classe	Consistenza	Superficie Catastale	Rendita	
1		13	2234				D/1				Euro 107.668,00	VARIAZIONE del 17/07/2003 protocollo n. FO0069813 in atti dal 29/04/2004 CONVALIDA R. C. PROP. MOD.58 N. 19881 (n. 3418.1/2003)

Indirizzo	VIALE ROMA n. 15 piano: T-1;				
Notifica -		Partita	-	Mod.58	19881

Situazione dell'unità immobiliare dal 17/07/2003

N.	DATI IDENTIFICATIVI				DATI DI CLASSAMENTO							DATI DERIVANTI DA
	Sezione Urbana	Foglio	Particella	Sub	Zona Cens.	Micro Zona	Categoria	Classe	Consistenza	Superficie Catastale	Rendita	
1		13	2234				D/1				Euro 107.668,00	VARIAZIONE del 17/07/2003 protocollo n. 145251 in atti dal 17/07/2003 ERR RAPPR GRAFICA VAR PREC 3380/03 (n. 3418.1/2003)

Indirizzo	, VIA ROMA n. 15 piano: T-1;				
Notifica -		Partita	-	Mod.58	19881
Annotazioni	classamento proposto (D.M. 701/94)				

Situazione dell'unità immobiliare dal 15/07/2003

N.	DATI IDENTIFICATIVI				DATI DI CLASSAMENTO							DATI DERIVANTI DA
	Sezione Urbana	Foglio	Particella	Sub	Zona Cens.	Micro Zona	Categoria	Classe	Consistenza	Superficie Catastale	Rendita	
1		13	2234				D/1				Euro 107.662,00	DIVISIONE del 15/07/2003 protocollo n. 143584 in atti dal 15/07/2003 DIVISIONE (n. 3380.1/2003)

Indirizzo	, VIA ROMA n. 15 piano: T-1;				
Notifica -		Partita	-	Mod.58	19881
Annotazioni	classamento proposto (D.M. 701/94)				

Visura storica per immobile

Situazione degli atti informatizzati dall'impianto meccanografico al 15/03/2017

Situazione degli intestati dal 01/03/2009

N.	DATI ANAGRAFICI	CODICE FISCALE	DIRITTI E ONERI REALI
1	[redacted] con sede in CESENA	[redacted]	(1) Proprieta' per 1/1 fino al 20/02/2012
DATI DERIVANTI DA	VOLTURA D'UFFICIO del 01/03/2009 protocollo n. FO0046372 in atti dal 02/03/2009 Registrazione: Sede: RIUNIONE DI TITOLARITA' E CODICE FISCALE (n. 1544.1/2009)		

Situazione degli intestati dal 12/09/2008

N.	DATI ANAGRAFICI	CODICE FISCALE	DIRITTI E ONERI REALI
1	[redacted] con sede in CESENA	[redacted]	(1) Proprieta' per 1/1 fino al 01/03/2009
DATI DERIVANTI DA	ISTRUMENTO (ATTO PUBBLICO) del 12/09/2008 Nota presentata con Modello Unico in atti dal 13/10/2008 Repertorio n.: 206828 Rogante [redacted] Sede: CESENA Registrazione: Sede: COMPRAVENDITA (n. 11312.1/2008)		

Situazione degli intestati dal 12/09/2008

N.	DATI ANAGRAFICI	CODICE FISCALE	DIRITTI E ONERI REALI
1	[redacted] con sede in PAESI BASSI	[redacted]	(1) Proprieta' per 1/1 fino al 12/09/2008
DATI DERIVANTI DA	ISTRUMENTO (ATTO PUBBLICO) del 12/09/2008 Nota presentata con Modello Unico in atti dal 06/10/2008 Repertorio n.: 206824 Rogante [redacted] Sede: CESENA Registrazione: Sede: COMPRAVENDITA (n. 11000.1/2008)		

Situazione degli intestati dal 18/09/2003

N.	DATI ANAGRAFICI	CODICE FISCALE	DIRITTI E ONERI REALI
1	[redacted] con sede in BOLOGNA	[redacted]	(1) Proprieta' per 1/1 fino al 12/09/2008
DATI DERIVANTI DA	ISTRUMENTO (ATTO PUBBLICO) del 18/09/2003 Nota presentata con Modello Unico in atti dal 06/10/2003 Repertorio n.: 78272 Rogante [redacted] Sede: MILANO Registrazione: Sede: COMPRAVENDITA (n. 11801.1/2003)		

Situazione degli intestati dal 15/07/2003

N.	DATI ANAGRAFICI	CODICE FISCALE	DIRITTI E ONERI REALI
1	[redacted] con sede in FORLIMPOPOLI	[redacted]	(1) Proprieta' per 1000/1000 fino al 18/09/2003
DATI DERIVANTI DA	DIVISIONE del 15/07/2003 protocollo n. 143584 in atti dal 15/07/2003 Registrazione: DIVISIONE (n. 3380.1/2003)		

Situazione dell'unità immobiliare che ha originato il precedente dal 05/06/2000

N.	DATI IDENTIFICATIVI				DATI DI CLASSAMENTO							DATI DERIVANTI DA
	Sezione Urbana	Foglio	Particella	Sub	Zona Cens.	Micro Zona	Categoria	Classe	Consistenza	Superficie Catastale	Rendita	
1		13	16				D/1				Euro 117.752,17 L. 228.000.000	VARIAZIONE NEL CLASSAMENTO del 05/06/2000 protocollo n. 109713 in atti del 05/06/2000 VARIAZIONE DI CLASSAMENTO (n. 3481.1/2000)
Indirizzo	VIA ROMA n. 1 piano: T-1;											
Annotazioni	classamento proposto con decorsi i termini di cui all'art 1 comma3 (D.M. 701/94)											

Visura storica per immobile

Situazione degli atti informatizzati dall'impianto meccanografico al 15/03/2017

Situazione dell'unità immobiliare dal 05/06/1999

N.	DATI IDENTIFICATIVI				DATI DI CLASSAMENTO							DATI DERIVANTI DA
	Sezione Urbana	Foglio	Particella	Sub	Zona Cens.	Micro Zona	Categoria	Classe	Consistenza	Superficie Catastale	Rendita	
1		13	16				D/1				L. 228.000.000	VARIAZIONE del 05/06/1999 in atti dal 05/06/1999 FUSIONE AMPLIAMENTO (n. C01660.1/1999)
Indirizzo	, VIA ROMA n. 1 piano: T-1;											
Notifica -					Partita	1000152		Mod.58	19881			
Annotazioni	classamento proposto (D.M. 701/94)											

Situazione dell'unità immobiliare dal 19/07/1990

N.	DATI IDENTIFICATIVI				DATI DI CLASSAMENTO							DATI DERIVANTI DA
	Sezione Urbana	Foglio	Particella	Sub	Zona Cens.	Micro Zona	Categoria	Classe	Consistenza	Superficie Catastale	Rendita	
1		13	16									VARIAZIONE del 19/07/1990 in atti dal 07/04/1998 AMPLIAMENTO (n. 5329V.1/1990)
Indirizzo	, VIALE ROMA n. 15 piano: T-1-2;											
Notifica -					Partita	1000152		Mod.58	19881			

Situazione dell'unità immobiliare dal 16/09/1988

N.	DATI IDENTIFICATIVI				DATI DI CLASSAMENTO							DATI DERIVANTI DA
	Sezione Urbana	Foglio	Particella	Sub	Zona Cens.	Micro Zona	Categoria	Classe	Consistenza	Superficie Catastale	Rendita	
1		13	16									VARIAZIONE del 16/09/1988 in atti dal 07/04/1998 AMPLIAMENTO (n. 12058V.1/1988)
Indirizzo	, VIALE ROMA n. 15 piano: T-1-2;											
Notifica -					Partita	1000152		Mod.58	19881			

Situazione dell'unità immobiliare dal 06/11/1987

N.	DATI IDENTIFICATIVI				DATI DI CLASSAMENTO							DATI DERIVANTI DA
	Sezione Urbana	Foglio	Particella	Sub	Zona Cens.	Micro Zona	Categoria	Classe	Consistenza	Superficie Catastale	Rendita	
1		13	16									VARIAZIONE del 06/11/1987 in atti dal 07/04/1998 AMPLIAMENTO (n. 17979V.1/1987)
Indirizzo	, VIALE ROMA n. 15 piano: T-1-2;											

Visura storica per immobile

Situazione degli atti informatizzati dall'impianto meccanografico al 15/03/2017

Notifica	-	Partita	1000152	Mod.58	19881		

Situazione dell'unità immobiliare relativa ad atto del 07/11/1986 (antecedente all' impianto meccanografico)

N.	DATI IDENTIFICATIVI				DATI DI CLASSAMENTO							DATI DERIVANTI DA
	Sezione Urbana	Foglio	Particella	Sub	Zona Cens.	Micro Zona	Categoria	Classe	Consistenza	Superficie Catastale	Rendita	
1		13	16									VARIAZIONE del 07/11/1986 in atti dal 07/04/1998 AMPLIAMENTO. (n. 28029V.1/1986)
Indirizzo	, VIALE ROMA n. 15 piano: S-T-1;											
Notifica	-			Partita	1000152		Mod.58		19881			

Situazione dell'unità immobiliare relativa ad atto del 16/03/1985 (antecedente all' impianto meccanografico)

N.	DATI IDENTIFICATIVI				DATI DI CLASSAMENTO							DATI DERIVANTI DA
	Sezione Urbana	Foglio	Particella	Sub	Zona Cens.	Micro Zona	Categoria	Classe	Consistenza	Superficie Catastale	Rendita	
1		13	16									VARIAZIONE del 16/03/1985 in atti dal 07/04/1998 FUSIONE E DIVISIONE. (n. 300.1/1985)
Indirizzo	, VIA ROMA piano: S-T-1-2;											
Notifica	-			Partita	1000152		Mod.58		19881			

Situazione degli intestati relativa ad atto del 16/03/1985 (antecedente all'impianto meccanografico)

N	DATI ANAGRAFICI	CODICE FISCALE	DIRITTI E ONERI REALI
1	[redacted] con sede in FORLIMPOPOLI	[redacted]	(1) Proprieta` per 1000/1000 fino al 15/07/2003
DATI DERIVANTI DA	VARIAZIONE del 16/03/1985 in atti dal 07/04/1998 Registrazione: FUSIONE E DIVISIONE. (n. 300.1/1985)		

Situazione dell'unità immobiliare che ha originato il precedente dal 02/03/1992

N.	DATI IDENTIFICATIVI				DATI DI CLASSAMENTO							DATI DERIVANTI DA
	Sezione Urbana	Foglio	Particella	Sub	Zona Cens.	Micro Zona	Categoria	Classe	Consistenza	Superficie Catastale	Rendita	
1		13	16 100 102 111 669 670				D/1				L. 338.000.000	VARIAZIONE NEL REDDITO in atti dal 02/03/1992 D. M. DEL 20 GENNAIO 1990

			672 673 674 675 676 677 686 695 800 801 802 803 808 809 810	1								
Indirizzo			VIA ROMA n. 9 piano: T-1-S;									
Notifica	-					Partita	1000152		Mod.58	-		

Situazione dell'unità immobiliare dall'impianto meccanografico

N.	DATI IDENTIFICATIVI				DATI DI CLASSAMENTO							DATI DERIVANTI DA
	Sezione Urbana	Foglio	Particella	Sub	Zona Cens.	Micro Zona	Categoria	Classe	Consistenza	Superficie Catastale	Rendita	
1		13	16 100 102 111 669 670 672 673 674 675 676 677 686 695 800 801 802				D/1				L. 260.000	Impianto meccanografico del 30/06/1987

			803 808 809 810	1									

Indirizzo	, VIA ROMA n. 9 piano: T-1-S;				
Notifica	-	Partita	479	Mod.58	-

Situazione degli intestati relativa ad atto del 14/03/1985 (antecedente all'impianto meccanografico)

N	DATI ANAGRAFICI	CODICE FISCALE	DIRITTI E ONERI REALI
1	[redacted] con sede in FORLIMPOPOLI	[redacted]	fino al 16/03/1985
DATI DERIVANTI DA	del 14/03/1985 Voltura in atti dal 21/10/1987 Repertorio n.: 67721 Rogante [redacted] sede: MILANO Registrazione: UR Sede: ALESSANDRIA Volume: I n: 6417 del 15/03/1985 (n. 644/1985)		

Situazione degli intestati dall'impianto meccanografico

N	DATI ANAGRAFICI	CODICE FISCALE	DIRITTI E ONERI REALI
1	[redacted]		fino al 14/03/1985
DATI DERIVANTI DA	Impianto meccanografico del 30/06/1987		

Unità immobiliari n. 1 Tributi erariali: Euro 0,90

Visura telematica

* Codice Fiscale Validato in Anagrafe Tributaria

Direzione Provinciale di Forlì
Ufficio Provinciale - Territorio
Servizi Catastali

Visura storica per immobile
Situazione degli atti informatizzati al 25/05/2022

Dati della richiesta	Comune di FORLIMPOPOLI (Codice:D705) Provincia di FORLI'
Catasto Fabbricati	Foglio: 12 Particella: 20 Sub.: 4

INTESTATO

1	[redacted] Sede in CESENA (FC)	[redacted]	(1) Proprieta' in liquidazione e in concordato preventivo 1/1

Unità immobiliare dal 09/12/2021

N.	DATI IDENTIFICATIVI				DATI DI CLASSAMENTO							DATI DERIVANTI DA
	Sezione Urbana	Foglio	Particella	Sub	Zona Cens.	Micro Zona	Categoria	Classe	Consistenza	Superficie Catastale	Rendita	
1		12	20	4			D/7				Euro 10.400,00	VARIAZIONE NEL CLASSAMENTO del 09/12/2021 Pratica n. FO0077661 in atti dal 09/12/2021 VARIAZIONE DI CLASSAMENTO (n. 77661.1/2021)

Indirizzo	VIA PALMIRO TOGLIATTI n. 9 Piano T				
Notifica	Notifica in corso con protocollo n. FO0085508 del 24/12/2021	Partita		Mod.58	
Annotazioni	di stadio: classamento e rendita rettificati (d.m. 701/94),				

Mappali Terreni Correlati
Codice Comune D705 - Foglio 12 - Particella 20

Situazione dell'unità immobiliare dal 14/12/2020

N.	DATI IDENTIFICATIVI				DATI DI CLASSAMENTO							DATI DERIVANTI DA
	Sezione Urbana	Foglio	Particella	Sub	Zona Cens.	Micro Zona	Categoria	Classe	Consistenza	Superficie Catastale	Rendita	
1		12	20	4			D/1				Euro 7.638,00	DIVISIONE del 11/12/2020 Pratica n. FO0061823 in atti dal 14/12/2020 DIVISIONE (n. 22669.1/2020)

Indirizzo	VIA PALMIRO TOGLIATTI n. 9 Piano T				
Notifica		Partita		Mod.58	
Annotazioni	classamento e rendita proposti (d.m. 701/94)				

Visura storica per immobile
Situazione degli atti informatizzati al 25/05/2022

L'intestazione alla data della richiesta deriva dai seguenti atti:

Situazione degli intestati dal 11/12/2020

N.	DATI ANAGRAFICI	CODICE FISCALE	DIRITTI E ONERI REALI
1	[redacted] ede in CESENA (FC)	[redacted]	(1) Proprieta' in liquidazione e in concordato preventivo 1/1
DATI DERIVANTI DA	DIVISIONE del 11/12/2020 Pratica n. FO0061823 in atti dal 14/12/2020 DIVISIONE (n. 22669.1/2020)		

Situazione dell'unità immobiliare che ha originato il precedente dal 03/04/2012

N.	DATI IDENTIFICATIVI				DATI DI CLASSAMENTO							DATI DERIVANTI DA
	Sezione Urbana	Foglio	Particella	Sub	Zona Cens.	Micro Zona	Categoria	Classe	Consistenza	Superficie Catastale	Rendita	
1		12	20	3			D/1				Euro 80.254,00	VARIAZIONE NEL CLASSAMENTO del 03/04/2012 Pratica n. FO0062691 in atti dal 03/04/2012 VARIAZIONE DI CLASSAMENTO (n. 19024.1/2012)
Indirizzo	VIA PALMIRO TOGLIATTI n. 9 Piano T-1 - 2											
Notifica	Notifica effettuata con protocollo n. FO0078732 del 23/07/2013			Partita			Mod.58					
Annotazioni	di stadio: classamento e rendita rettificati (d.m. 701/94),											

Situazione dell'unità immobiliare dal 20/04/2011

N.	DATI IDENTIFICATIVI				DATI DI CLASSAMENTO							DATI DERIVANTI DA
	Sezione Urbana	Foglio	Particella	Sub	Zona Cens.	Micro Zona	Categoria	Classe	Consistenza	Superficie Catastale	Rendita	
1		12	20	3			D/1				Euro 77.854,00	RISTRUTTURAZIONE del 20/04/2011 Pratica n. FO0083258 in atti dal 20/04/2011 RISTRUTTURAZIONE (n. 26574.1/2011)
Indirizzo	VIA PALMIRO TOGLIATTI n. 9 Piano T-1 - 2											
Notifica				Partita			Mod.58					
Annotazioni	classamento e rendita proposti (d.m. 701/94)											

Visura storica per immobile
Situazione degli atti informatizzati al 25/05/2022

Situazione dell'unità immobiliare dal 18/02/2011

N.	DATI IDENTIFICATIVI				DATI DI CLASSAMENTO							DATI DERIVANTI DA
	Sezione Urbana	Foglio	Particella	Sub	Zona Cens.	Micro Zona	Categoria	Classe	Consistenza	Superficie Catastale	Rendita	
1		12	20	3			D/1				Euro 77.558,00	VARIAZIONE NEL CLASSAMENTO del 18/02/2011 Pratica n. FO0026494 in atti dal 18/02/2011 VARIAZIONE DI CLASSAMENTO (n. 2322.1/2011)
Indirizzo	VIA PALMIRO TOGLIATTI n. 9 Piano T-1 - 2											
Notifica				Partita				Mod.58				
Annotazioni	classamento e rendita validati											

Situazione dell'unità immobiliare dal 26/04/2010

N.	DATI IDENTIFICATIVI				DATI DI CLASSAMENTO							DATI DERIVANTI DA
	Sezione Urbana	Foglio	Particella	Sub	Zona Cens.	Micro Zona	Categoria	Classe	Consistenza	Superficie Catastale	Rendita	
1		12	20	3			D/1				Euro 77.558,00	VARIAZIONE del 26/04/2010 Pratica n. FO0076242 in atti dal 26/04/2010 FUSIONE-RISTRUTTURAZIONE (n. 5594.1/2010)
Indirizzo	VIA PALMIRO TOGLIATTI n. 9 Piano T-1 - 2											
Notifica				Partita				Mod.58				
Annotazioni	classamento e rendita proposti (d.m. 701/94)											

L'intestazione alla data della richiesta deriva dai seguenti atti:

Situazione degli intestati dal 13/03/2019

N.	DATI ANAGRAFICI	CODICE FISCALE	DIRITTI E ONERI REALI
1	[redacted] Sede In CESENA (FC)	[redacted]	(1) Proprieta' in liquidazione e in concordato preventivo 1/1 fino al 11/12/2020
DATI DERIVANTI DA	VERBALE del 13/03/2019 Pubblico ufficiale [redacted] le CESENA (FC) Repertorio n. 12143 registrato in data - VERBALE DI ASSEMBLEA STRAORDINARIA Voltura n. 1766.1/2019 - Pratica n. FO0077340 in atti dal 06/05/2019		

Situazione degli intestati dal 25/11/2015

N.	DATI ANAGRAFICI	CODICE FISCALE	DIRITTI E ONERI REALI
1	[redacted] Sede in CESENA (FC)	[redacted]	(1) Proprieta' 1/1 fino al 13/03/2019

Visura storica per immobile
Situazione degli atti informatizzati al 25/05/2022

DATI DERIVANTI DA	Atto del 25/11/2015 Pubblico ufficiale [redacted] Sede CESENA (FC) Repertorio n. 7299 registrato in data - FUSIONE DI SOCIETA' PER INCORPORAZIONE CON EFFETTO DIFFERITO Nota presentata con Modello Unico n. 11565.1/2015 Reparto PI di FORLI' in atti dal 27/11/2015

Situazione degli intestati dal 25/10/2010

N.	DATI ANAGRAFICI	CODICE FISCALE	DIRITTI E ONERI REALI
1	[redacted] Sede in CESENA (FC)	[redacted]	(1) Proprieta' 1/1 fino al 25/11/2015
DATI DERIVANTI DA	Atto del 25/10/2010 Pubblico ufficiale [redacted] de CESENA (FC) Repertorio n. 21617 registrato in data - CONFERIMENTO IN SOCIETA' Nota presentata con Modello Unico n. 11339.1/2010 Reparto PI di FORLI' in atti dal 27/11/2010		

Situazione degli intestati dal 26/04/2010

N.	DATI ANAGRAFICI	CODICE FISCALE	DIRITTI E ONERI REALI
1	[redacted] Sede in CESENA (FC)	[redacted]	(1) Proprieta' 1/1 fino al 25/10/2010
DATI DERIVANTI DA	VARIAZIONE del 26/04/2010 Pratica n. FO0075242 in atti dal 26/04/2010 FUSIONE-RISTRUTTURAZIONE (n. 5594.1/2010)		

Per ulteriori variazioni richiedere le visure storiche dei seguenti immobili soppressi, originari del precedente

Foglio 12 Particella 20 Subalterno 1; Foglio 12 Particella 20 Subalterno 2;

Visura telematica

Tributi speciali: Euro 0,90

* Codice Fiscale Validato in Anagrafe Tributaria.

Direzione Provinciale di Forlì
Ufficio Provinciale - Territorio
Servizi Catastali

Visura storica per immobile
Situazione degli atti informatizzati al 25/05/2022

Dati della richiesta	Comune di FORLIMPOPOLI (Codice:D705) Provincia di FORLI'
Catasto Fabbricati	Foglio: 12 Particella: 20 Sub.: 5

INTESTATO

1	[redacted] Sede in CESENA (FC)	[redacted]	(1) Proprieta' in liquidazione e in concordato preventivo 1/1

Unità immobiliare dal 09/12/2021

N.	DATI IDENTIFICATIVI				DATI DI CLASSAMENTO							DATI DERIVANTI DA
	Sezione Urbana	Foglio	Particella	Sub	Zona Cens.	Micro Zona	Categoria	Classe	Consistenza	Superficie Catastale	Rendita	
1		12	20	5			D/7				Euro 54.000,00	VARIAZIONE NEL CLASSAMENTO del 09/12/2021 Pratica n. FO0077661 in atti dal 09/12/2021 VARIAZIONE DI CLASSAMENTO (n. 77661.1/2021)
Indirizzo			VIA PALMIRO TOGLIATTI n. 9 Piano T									
Notifica	Notifica in corso con protocollo n. FO0085508 del 24/12/2021				Partita			Mod.58				
Annotazioni	di stadio: classamento e rendita rettificati (d.m. 701/94),											

Mappali Terreni Correlati
Codice Comune D705 - Foglio 12 - Particella 20

Situazione dell'unità immobiliare dal 14/12/2020

N.	DATI IDENTIFICATIVI				DATI DI CLASSAMENTO							DATI DERIVANTI DA
	Sezione Urbana	Foglio	Particella	Sub	Zona Cens.	Micro Zona	Categoria	Classe	Consistenza	Superficie Catastale	Rendita	
1		12	20	5			D/1				Euro 46.699,80	DIVISIONE del 11/12/2020 Pratica n. FO0061823 in atti dal 14/12/2020 DIVISIONE (n. 22669.1/2020)
Indirizzo			VIA PALMIRO TOGLIATTI n. 9 Piano T									
Notifica					Partita			Mod.58				
Annotazioni	classamento e rendita proposti (d.m. 701/94)											

Visura storica per immobile
Situazione degli atti informatizzati al 25/05/2022

L'intestazione alla data della richiesta deriva dai seguenti atti:

Situazione degli intestati dal 11/12/2020

N.	DATI ANAGRAFICI	CODICE FISCALE	DIRITTI E ONERI REALI
1	[redacted] in CESENA (FC)	[redacted]	(1) Proprieta' in liquidazione e in concordato preventivo 1/1

DATI DERIVANTI DA: DIVISIONE del 11/12/2020 Pratica n. FO0061823 in atti dal 14/12/2020 DIVISIONE (n. 22669.1/2020)

Situazione dell'unità immobiliare che ha originato il precedente dal 03/04/2012

N.	DATI IDENTIFICATIVI				DATI DI CLASSAMENTO							DATI DERIVANTI DA
	Sezione Urbana	Foglio	Particella	Sub	Zona Cens.	Micro Zona	Categoria	Classe	Consistenza	Superficie Catastale	Rendita	
1		12	20	3			D/1				Euro 80.254,00	VARIAZIONE NEL CLASSAMENTO del 03/04/2012 Pratica n. FO0062691 in atti dal 03/04/2012 VARIAZIONE DI CLASSAMENTO (n. 19024.1/2012)
Indirizzo	VIA PALMIRO TOGLIATTI n. 9 Piano T-1 - 2											
Notifica	Notifica effettuata con protocollo n. FO0078732 del 23/07/2013			Partita			Mod.58					
Annotazioni	di stadio: classamento e rendita rettificati (d.m. 701/94),											

Situazione dell'unità immobiliare dal 20/04/2011

N.	DATI IDENTIFICATIVI				DATI DI CLASSAMENTO							DATI DERIVANTI DA
	Sezione Urbana	Foglio	Particella	Sub	Zona Cens.	Micro Zona	Categoria	Classe	Consistenza	Superficie Catastale	Rendita	
1		12	20	3			D/1				Euro 77.854,00	RISTRUTTURAZIONE del 20/04/2011 Pratica n. FO0083258 in atti dal 20/04/2011 RISTRUTTURAZIONE (n. 26574.1/2011)
Indirizzo	VIA PALMIRO TOGLIATTI n. 9 Piano T-1 - 2											
Notifica				Partita			Mod.58					
Annotazioni	classamento e rendita proposti (d.m. 701/94)											

Visura storica per immobile
Situazione degli atti informatizzati al 25/05/2022

Situazione dell'unità immobiliare dal 18/02/2011

N.	DATI IDENTIFICATIVI				DATI DI CLASSAMENTO							DATI DERIVANTI DA
	Sezione Urbana	Foglio	Particella	Sub	Zona Cens.	Micro Zona	Categoria	Classe	Consistenza	Superficie Catastale	Rendita	
1		12	20	3			D/1				Euro 77.558,00	VARIAZIONE NEL CLASSAMENTO del 18/02/2011 Pratica n. FO0026494 in atti dal 18/02/2011 VARIAZIONE DI CLASSAMENTO (n. 2322.1/2011)
Indirizzo		VIA PALMIRO TOGLIATTI n. 9 Piano T-1 - 2										
Notifica				Partita				Mod.58				
Annotazioni		classamento e rendita validati										

Situazione dell'unità immobiliare dal 26/04/2010

N.	DATI IDENTIFICATIVI				DATI DI CLASSAMENTO							DATI DERIVANTI DA
	Sezione Urbana	Foglio	Particella	Sub	Zona Cens.	Micro Zona	Categoria	Classe	Consistenza	Superficie Catastale	Rendita	
1		12	20	3			D/1				Euro 77.558,00	VARIAZIONE del 26/04/2010 Pratica n. FO0076242 in atti dal 26/04/2010 FUSIONE-RISTRUTTURAZIONE (n. 5594.1/2010)
Indirizzo		VIA PALMIRO TOGLIATTI n. 9 Piano T-1 - 2										
Notifica				Partita				Mod.58				
Annotazioni		classamento e rendita proposti (d.m. 701/94)										

L'intestazione alla data della richiesta deriva dai seguenti atti:

Situazione degli intestati dal 13/03/2019

N.	DATI ANAGRAFICI	CODICE FISCALE	DIRITTI E ONERI REALI
1	[redacted] sede in CESENA (FC)	[redacted]	(1) Proprieta' in liquidazione e in concordato preventivo 1/1 fino al 11/12/2020
DATI DERIVANTI DA	VERBALE del 13/03/2019 Pubblico ufficiale [redacted] sede CESENA (FC) Repertorio n. 12143 registrato in data - VERBALE DI ASSEMBLEA STRAORDINARIA Voltura n. 1766.1/2019 - Pratica n. FO0077340 in atti dal 08/05/2019		

Situazione degli intestati dal 25/11/2015

N.	DATI ANAGRAFICI	CODICE FISCALE	DIRITTI E ONERI REALI
1	[redacted] sede in CESENA (FC)	[redacted]	(1) Proprieta' 1/1 fino al 13/03/2019

Visura storica per immobile
Situazione degli atti informatizzati al 25/05/2022

DATI DERIVANTI DA	Atto del 25/11/2015 Pubblico ufficiale [redacted] Sede CESENA (FC) Repertorio n. 7299 registrato in data - FUSIONE DI SOCIETA' PER INCORPORAZIONE CON EFFETTO DIFFERITO Nota presentata con Modello Unico n. 11565.1/2015 Reparto PI di FORLI' in atti dal 27/11/2015

Situazione degli intestati dal 25/10/2010

N.	DATI ANAGRAFICI	CODICE FISCALE	DIRITTI E ONERI REALI
1	[redacted] Sede in CESENA (FC)	[redacted]	(1) Proprieta' 1/1 fino al 25/11/2015
DATI DERIVANTI DA	Atto del 25/10/2010 Pubblico ufficiale [redacted] de CESENA (FC) Repertorio n. 216179 registrato in data - CONFERIMENTO IN SOCIETA' Nota presentata con Modello Unico n. 11339.1/2010 Reparto PI di FORLI' [redacted]		

Situazione degli intestati dal 26/04/2010

N.	DATI ANAGRAFICI	CODICE FISCALE	DIRITTI E ONERI REALI
1	[redacted] Sede in CESENA (FC)	[redacted]	(1) Proprieta' 1/1 fino al 25/10/2010
DATI DERIVANTI DA	VARIAZIONE del 26/04/2010 Pratica n. FO0075242 in atti dal 26/04/2010 FUSIONE-RISTRUTTURAZIONE (n. 5594.1/2010)		

Per ulteriori variazioni richiedere le visure storiche dei seguenti immobili soppressi, originari del precedente

Foglio 12 Particella 20 Subalterno 1; Foglio 12 Particella 20 Subalterno 2;

Visura telematica

Tributi speciali: Euro 0,90

* Codice Fiscale Validato in Anagrafe Tributaria.