

ALLEGATI



Figura 1 - Vista aerea beni in oggetto (fonte GoogleMap)



Figura 2 – Inquadramento Urbanistico dell'area su cui insistono i beni in oggetto

DOCUMENTAZIONE FOTOGRAFICA



Figura 3 - villetta monofamiliare



Figura 4 - villetta monofamiliare



Figura 5 - villetta monofamiliare



Figura 6 - villetta monofamiliare



Figura 7 - villetta monofamiliare

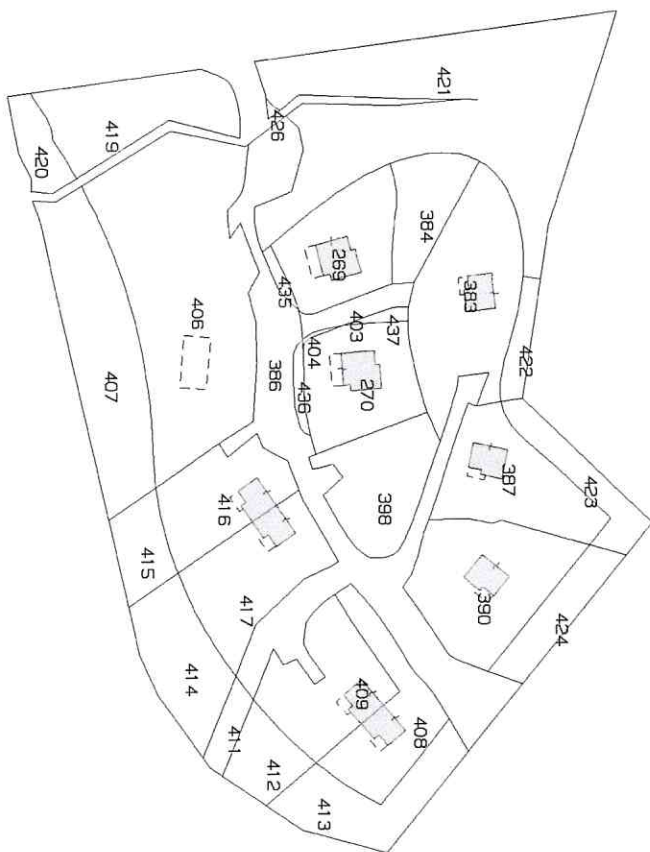


Figura 8 - villetta monofamiliare



Figura 9 – Piscina scoperta

Esito dell'aggiornamento cartografico - Atto di aggiornamento protocollo n. 2016/64579 del 1/8/2016



N=-18400

E=-53700

31 Particelle: 269, 270, 383, 384, 386, 387, 390, 398, 403, 404, 406, 407, 408, 409, 411, 412, 413, 414, 415, 416, 417, 419, 420, 421, 422, 423, 424...

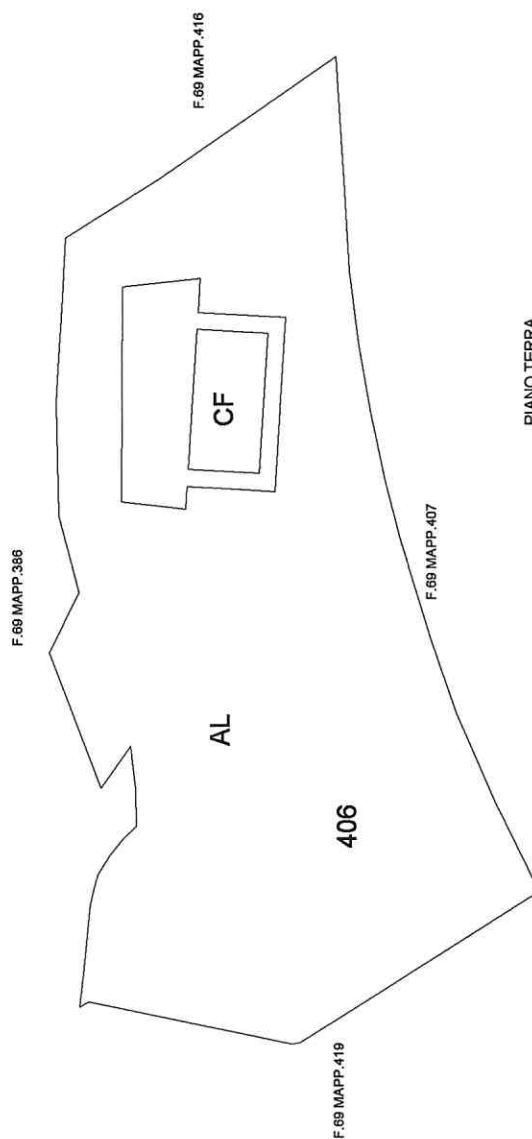
ELABORATO PLANIMETRICO	Compilato da: [REDACTED]	Isritto all'albo: Geometri	Prov. Pisa
Comune di Monteverdi Marittimo	Foglio: 69	Particella: 406	P.P.0009132 n. 19/08/2016 del
Dimostrazione grafica dei subaltermi			
Tipo Mappale n. 64579 del 01/08/2016 Scala 1 : 500			

Agenzia delle Entrate
CATASTO FABBRICATI
 Ufficio provinciale di Pisa

Ultima planimetria in atti

Data: 19/04/2021 - n. T58553 - Richiedente: Telematico

Totale schede: - Formato di acquisizione: A3(297x420) - Formato stampa richiesto: A4(210x297) - Fattore di scala non utilizzabile



Visura per soggetto

Situazione degli atti informatizzati al 29/10/2020

Dati della richiesta	Denominazione: ██████████
Soggetto individuato	Terreni e Fabbricati siti in tutta la provincia di PISA ██

1. Unità Immobiliari site nel Comune di MONTEVERDI MARITTIMO(Codice F661) - Catasto dei Fabbricati

N.	DATI IDENTIFICATIVI				DATI DI CLASSAMENTO							ALTRE INFORMAZIONI	
	Sezione Urbana	Foglio	Particella	Sub	Zona Cens.	Micro Zona	Categoria	Classe	Consistenza	Superficie Catastale	Rendita	Indirizzo Dati derivanti da	Dati ulteriori
1		69	383				A/2	2	4 vani	Totale: 110 m ² Totale escluse aree scoperte**: 73 m ²	Euro 413,17	VIA CASTAGNETANA SNC piano: T; VARIAZIONE NEL CLASSAMENTO del 18/08/2017 protocollo n. PI0060542 in atti dal 18/08/2017 VARIAZIONE DI CLASSAMENTO (n. 10547.1/2017)	Annotazione
2		69	386				area urbana		2604 m ²			VIA CASTAGNETANA SNC piano: T; VARIAZIONE TOPONOMASTICA del 17/10/2016 protocollo n. PI0081800 in atti dal 17/10/2016 VARIAZIONE DI TOPONOMASTICA- VARIAZIONE TOPONOMASTICA D'UFFICIO (n. 23994.1/2016)	
3		69	406				D/6				Euro 934,00	VIA CASTAGNETANA SNC piano: T; VARIAZIONE NEL CLASSAMENTO del 26/06/2017 protocollo n. PI0044696 in atti dal 26/06/2017 VARIAZIONE DI CLASSAMENTO (n. 7990.1/2017)	Annotazione

Immobile 1: Annotazione: classamento e rendita non rettificati entro dodici mesi dalla data di iscrizione in atti della dichiarazione (d.m. 701/94)

Immobile 3: Annotazione: classamento e rendita validati (d.m. 701/94)

Totale: vani 4 m² 2604 Rendita: Euro 1.347,17

Visura per soggetto

Situazione degli atti informatizzati al 29/10/2020

Intestazione degli immobili indicati al n. 1

N.	DATI ANAGRAFICI	CODICE FISCALE	DIRITTI E ONERI REALI
1			(1) Proprieta` per 1/1
DATI DERIVANTI DA		COSTITUZIONE del 01/08/2016 protocollo n. PI0064584 in atti dal 01/08/2016 Registrazione: , ASSOCIATO AL TIPO MAPPALE CON PROTOCOLLO PI0064579 DEL 01/08/2016 (n. 64579.1/2016)	

2. Immobili siti nel Comune di MONTEVERDI MARITTIMO(Codice F661) - Catasto dei Terreni

N.	DATI IDENTIFICATIVI			DATI DI CLASSAMENTO						ALTRE INFORMAZIONI	
	Foglio	Particella	Sub	Porz	Qualità Classe	Superficie(m²)	Deduz.	Reddito		Dati derivanti da	Dati ulteriori
						ha are ca		Dominicale	Agrario		
1	69	251		-	BOSCO CEDUO 3	06 60		Euro 0,31	Euro 0,10	FRAZIONAMENTO del 20/03/2013 protocollo n. PI0032354 in atti dal 20/03/2013 presentato il 20/03/2013 (n. 32354.1/2013)	

Intestazione degli immobili indicati al n. 2

N.	DATI ANAGRAFICI	CODICE FISCALE	DIRITTI E ONERI REALI
1			(1) Proprieta` per 1/1
DATI DERIVANTI DA		ISTRUMENTO (ATTO PUBBLICO) del 23/05/2013 Nota presentata con Modello Unico in atti dal 24/05/2013 Repertorio n.: 1152 Rogante: Sede: POMARANCE Registrazione: Sede: COMPRAVENDITA (n. 2549.1/2013)	

Visura per soggetto

Situazione degli atti informatizzati al 29/10/2020

3. Immobili siti nel Comune di MONTEVERDI MARITTIMO(Codice F661) - Catasto dei Terreni

N.	DATI IDENTIFICATIVI			DATI DI CLASSAMENTO							ALTRE INFORMAZIONI		
	Foglio	Particella	Sub	Porz	Qualità Classe		Superficie(m²)		Deduz.	Reddito		Dati derivanti da	Dati ulteriori
										Dominicale	Agrario		
							ha are ca						
1	69	265		-	BOSCO CEDUO	3	01	60		Euro 0,07	Euro 0,02	FRAZIONAMENTO del 30/05/2013 protocollo n. PI0061039 in atti dal 30/05/2013 presentato il 29/05/2013 (n. 61039.1/2013)	

Intestazione degli immobili indicati al n. 3

N.	DATI ANAGRAFICI	CODICE FISCALE	DIRITTI E ONERI REALI
1			(1) Proprietà per 1/1

4. Immobili siti nel Comune di MONTEVERDI MARITTIMO(Codice F661) - Catasto dei Terreni

N.	DATI IDENTIFICATIVI			DATI DI CLASSAMENTO							ALTRE INFORMAZIONI		
	Foglio	Particella	Sub	Porz	Qualità Classe		Superficie(m²)		Deduz.	Reddito		Dati derivanti da	Dati ulteriori
										Dominicale	Agrario		
							ha are ca						
1	69	384		-	BOSCO CEDUO	3	05	20		Euro 0,24	Euro 0,08	FRAZIONAMENTO del 01/08/2016 protocollo n. PI0064579 in atti dal 01/08/2016 presentato il 01/08/2016 (n. 64579.1/2016)	

Visura per soggetto

Situazione degli atti informatizzati al 29/10/2020

N.	DATI ANAGRAFICI	CODICE FISCALE	DIRITTI E ONERI REALI
1	[REDACTED]	[REDACTED]	(1) Proprietà per 1/1

5. Immobili siti nel Comune di MONTEVERDI MARITTIMO(Codice F661) - Catasto dei Terreni

N.	DATI IDENTIFICATIVI			DATI DI CLASSAMENTO								ALTRE INFORMAZIONI		
	Foglio	Particella	Sub	Porz.	Qualità Classe	3	Superficie(m²)		Deduz.	Reddito		Dati derivanti da	Dati ulteriori	
							ha	are ca		Dominicale	Agrario			
1	69	421		-	BOSCO CEDUO	3	26	42		Euro 1,23	Euro 0,41	FRAZIONAMENTO del 01/08/2016 protocollo n. PI0064579 in atti dal 01/08/2016 presentato il 01/08/2016 (n. 64579.2/2016)	Annotazione	
2	69	422		-	BOSCO CEDUO	3	01	88		Euro 0,09	Euro 0,03		FRAZIONAMENTO del 01/08/2016 protocollo n. PI0064579 in atti dal 01/08/2016 presentato il 01/08/2016 (n. 64579.1/2016)	
3	69	423		-	BOSCO CEDUO	3	04	33		Euro 0,20	Euro 0,07		FRAZIONAMENTO del 01/08/2016 protocollo n. PI0064579 in atti dal 01/08/2016 presentato il 01/08/2016 (n. 64579.1/2016)	
4	69	426		-	BOSCO CEDUO	3	00	10		Euro 0,01	Euro 0,01		FRAZIONAMENTO del 01/08/2016 protocollo n. PI0064579 in atti dal 01/08/2016 presentato il 01/08/2016 (n. 64579.1/2016)	

Immobile 1: Annotazione: di immobile: comprende il fg. 69 n. 434

Totale: Superficie 32,73 Redditi: Dominicale Euro 1,53 Agrario Euro 0,52

Visura per soggetto

Situazione degli atti informatizzati al 29/10/2020

Intestazione degli immobili indicati al n. 5

N.	DATI ANAGRAFICI	CODICE FISCALE	DIRITTI E ONERI REALI
1			(1) Proprieta` per 1/1

6. Immobili siti nel Comune di MONTEVERDI MARITTIMO(Codice F661) - Catasto dei Terreni

N.	DATI IDENTIFICATIVI			DATI DI CLASSAMENTO							ALTRE INFORMAZIONI		
	Foglio	Particella	Sub	Porz.	Qualità Classe	Superficie(m²)		Deduz.	Reddito		Dati derivanti da	Dati ulteriori	
						ha are ca			Dominicale	Agrario			
1	69	398		-	BOSCO CEDUO	3	08	09		Euro 0,38	Euro 0,13	FRAZIONAMENTO del 01/08/2016 protocollo n. PI0064579 in atti dal 01/08/2016 presentato il 01/08/2016 (n. 64579.2/2016)	Annotazione

Immobile 1: Annotazione: di immobile: comprende il fg. 69 n. 397,432,433

Intestazione degli immobili indicati al n. 6

N.	DATI ANAGRAFICI	CODICE FISCALE	DIRITTI E ONERI REALI
1			(1) Proprieta` per 1/1

Visura per soggetto

Situazione degli atti informatizzati al 29/10/2020

77 Immobili sit. nel Comune di MONTEVERDI MARITTIMO(Codice F661) - Catasto dei Terreni

N.	DATI IDENTIFICATIVI			DATI DI CLASSAMENTO							ALTRE INFORMAZIONI		
	Foglio	Particella	Sub	Porz	Qualità Classe		Superficie(m²)		Deduz.	Reddito		Dati derivanti da	Dati ulteriori
							ha	are ca		Dominicale	Agrario		
1	69	407		-	BOSCO CEDUO	3	15	00		Euro 0,70	Euro 0,23	FRAZIONAMENTO del 01/08/2016 protocollo n. PI0064579 in atti dal 01/08/2016 presentato il 01/08/2016 (n. 64579.1/2016)	
2	69	411		-	BOSCO CEDUO	3	01	60		Euro 0,07	Euro 0,02	FRAZIONAMENTO del 01/08/2016 protocollo n. PI0064579 in atti dal 01/08/2016 presentato il 01/08/2016 (n. 64579.1/2016)	
3	69	412		-	BOSCO CEDUO	3	03	70		Euro 0,17	Euro 0,06	FRAZIONAMENTO del 01/08/2016 protocollo n. PI0064579 in atti dal 01/08/2016 presentato il 01/08/2016 (n. 64579.1/2016)	
4	69	413		-	BOSCO CEDUO	3	07	51		Euro 0,35	Euro 0,12	FRAZIONAMENTO del 01/08/2016 protocollo n. PI0064579 in atti dal 01/08/2016 presentato il 01/08/2016 (n. 64579.1/2016)	
5	69	414		-	BOSCO CEDUO	3	07	38		Euro 0,34	Euro 0,11	FRAZIONAMENTO del 01/08/2016 protocollo n. PI0064579 in atti dal 01/08/2016 presentato il 01/08/2016 (n. 64579.1/2016)	
6	69	415		-	BOSCO CEDUO	3	03	47		Euro 0,16	Euro 0,05	FRAZIONAMENTO del 01/08/2016 protocollo n. PI0064579 in atti dal 01/08/2016 presentato il 01/08/2016 (n. 64579.1/2016)	

Totale: Superficie 38,66 Redditi: Dominicale Euro 1,79 Agrario Euro 0,59

Visura per soggetto

Situazione degli atti informatizzati al 29/10/2020

Intestazione degli immobili indicati al n. 7

N.	DATI ANAGRAFICI	CODICE FISCALE	DIRITTI E ONERI REALI
1			(1) Proprieta` per 1/1

8. Immobili siti nel Comune di MONTEVERDI MARITTIMO(Codice F661) - Catasto dei Terreni

N.	DATI IDENTIFICATIVI			DATI DI CLASSAMENTO							ALTRE INFORMAZIONI	
	Foglio	Particella	Sub	Porz	Qualità Classe	Superficie(m²)		Deduz.	Reddito		Dati derivanti da	Dati ulteriori
						ha are ca			Dominicale	Agrario		
1	69	419		-	BOSCO CEDUO	3	09	10		Euro 0,42	Euro 0,14	FRAZIONAMENTO del 01/08/2016 protocollo n. PI0064579 in atti dal 01/08/2016 presentato il 01/08/2016 (n. 64579.1/2016)
2	69	420		-	BOSCO CEDUO	3	02	80		Euro 0,13	Euro 0,04	FRAZIONAMENTO del 01/08/2016 protocollo n. PI0064579 in atti dal 01/08/2016 presentato il 01/08/2016 (n. 64579.1/2016)

Totale: Superficie 11.90 Redditi: Dominicale Euro 0,55 Agrario Euro 0,18

Intestazione degli immobili indicati al n. 8

N.	DATI ANAGRAFICI	CODICE FISCALE	DIRITTI E ONERI REALI
1			(1) Proprieta` per 1/1

Totale Generale: vani 4 m² 2604 Rendita: Euro 1.347,17

Totale Generale: Superficie 01.04.78 Redditi: Dominicale Euro 4,87 Agrario Euro 1,62

Unità immobiliari n. 19

Tributi erariali: Euro 1,80

Visura telematica

* Codice Fiscale Validato in Anagrafe Tributaria

** Si intendono escluse le "superfici di balconi, terrazzi e aree scoperte pertinenziali e accessorie, comunicanti o non comunicanti" (cfr. Provvedimento del Direttore dell'Agenzia delle Entrate 29 marzo 2013).

Ufficio provinciale di: PISA - Territorio

Protocollo: 2016/64579

Data: 01/08/2016

Codice file PREGEO:

Pag. 1 di 10

Dati generali del tipo

 Comune MONTEVERDI MARITTIMO
 Foglio 69
 Tecnico XXXXXXXXXX
 Provincia PISA

 Sez. Censuaria
 Particelle 255, 256, 257, 258, 259, 260, . .
 Qualifica GEOMETRA

Esiti dell'aggiornamento censuario
Sintesi delle variazioni

Di seguito si riportano i dati di approvazione che hanno determinato il corrispondente aggiornamento della Banca Dati:

Frazionamento

Operazione	Identificativo				Superficie				Lotti		Dati Censuari		R.D.	R.A.	Deduzioni
	Originale		Provvisorio	Definitivo	m ²			Natura	Provvisorio	Definitivo	Qualità	Classe	€	€	
	principale	sub			ha	a	ca								
O	255	000			00000	11	14	SN			097	03	0,52	0,17	NO
S	255	000			00000	00	00				000				
C		000	a	383	00000	05	94	SN			000		0	0	NO
C		000	b	384	00000	05	20	SN			000		0,24	0,08	NO
O	256	000			00000	10	57	SN			097	03	0,49	0,16	NO
S	256	000			00000	00	00				000				
C		000	c	385	00000	08	90	SN			000		0,41	0,14	NO
C		000	d	386	00000	00	98	SN			000		0	0	NO
C		000	e	387	00000	00	69	SN			000		0	0	NO
O	257	000			00000	11	53	SN			097	03	0,54	0,18	NO
S	257	000			00000	00	00				000				
C		000	f	388	00000	08	60	SN			000		0,4	0,13	NO
C		000	g	389	00000	00	11	SN			000		0,01	0,01	NO
C		000	h	390	00000	02	82	SN			000		0	0	NO
O	258	000			00000	08	93	SN			097	03	0,42	0,14	NO
S	258	000			00000	00	00				000				
C		000	i	391	00000	00	02	SN			000		0,01	0,01	NO
C		000	l	392	00000	08	87	SN			000		0,41	0,14	NO
C		000	m	393	00000	00	04	SN			000		0,01	0,01	NO
O	259	000			00000	01	65	SN			097	03	0,08	0,03	NO

Ufficio provinciale di: PISA - Territorio

Protocollo: 2016/64579

Data: 01/08/2016

Codice file PREGEO:

Pag. 2 di 10

Dati generali del tipo

 Comune MONTEVERDI MARITTIMO
 Foglio 69
 Tecnico XXXXXXXXXX
 Provincia PISA

 Sez. Censuaria
 Particelle 255, 256, 257, 258, 259, 260, . .
 Qualifica GEOMETRA

Esiti dell'aggiornamento censuario
Sintesi delle variazioni

Di seguito si riportano i dati di approvazione che hanno determinato il corrispondente aggiornamento della Banca Dati:

Frazionamento

Operazione	Identificativo			Superficie				Lotti		Dati Censuari		R.D.	R.A.	Deduzioni	
	Originale		Provvisorio	Definitivo	m ²			Natura	Provvisorio	Definitivo	Qualità	Classe	€		€
	principale	sub			ha	a	ca								
S	259	000			00000	00	00				000				
C		000	n	394	00000	00	19	SN			000		0,01	0,01	NO
C		000	o	395	00000	00	96	SN			000		0,04	0,01	NO
C		000	p	396	00000	00	48	SN			000		0,02	0,01	NO
C		000	q	397	00000	00	02	SN	R	398	000		0,01	0,01	NO
O	260	000			00000	09	83	SN			097	03	0,46	0,15	NO
S	260	000			00000	00	00				000				
C		000	r	398	00000	07	62	SN	R	398	000		0,38	0,13	NO
C		000	s	399	00000	01	20	SN			000		0,06	0,02	NO
C		000	t	400	00000	00	60	SN			000		0,03	0,01	NO
C		000	u	401	00000	00	24	SN			000		0,01	0,01	NO
C		000	v	402	00000	00	17	SN			000		0,01	0,01	NO
O	262	000			00000	01	95	SN			097	03	0,09	0,03	NO
S	262	000			00000	00	00				000				
C		000	z	403	00000	01	82	SN			000		0	0	NO
C		000	ab	404	00000	00	12	SN			000		0	0	NO
C		000	ac	405	00000	00	01	SN			000		0,01	0,01	NO
O	263	000			00001	06	13	SN			097	03	4,93	1,64	NO
S	263	000			00000	00	00				000				
C		000	ad	406	00000	27	79	SN			000		0	0	NO

Ufficio provinciale di: PISA - Territorio

Protocollo: 2016/64579

Data: 01/08/2016

Codice file PREGEO:

Pag. 3 di 10

Dati generali del tipo

 Comune MONTEVERDI MARITTIMO
 Foglio 69
 Tecnico XXXXXXXXXX
 Provincia PISA

 Sez. Censuaria
 Particelle 255, 256, 257, 258, 259, 260, . .
 Qualifica GEOMETRA

Esiti dell'aggiornamento censuario
Sintesi delle variazioni

Di seguito si riportano i dati di approvazione che hanno determinato il corrispondente aggiornamento della Banca Dati:

Frazionamento

Operazione	Identificativo				Superficie				Lotti		Dati Censuari		R.D.	R.A.	Deduzioni
	Originale		Provvisorio	Definitivo	m ²			Natura	Provvisorio	Definitivo	Qualità	Classe	€	€	
	principale	sub			ha	a	ca								
C		000	ae	407	00000	15	00	SN			000		0,7	0,23	NO
C		000	af	408	00000	08	10	SN			000		0	0	NO
C		000	ag	409	00000	09	09	SR			000		0	0	NO
C		000	ah	410	00000	04	06	SN			000		0,19	0,06	NO
C		000	ai	411	00000	01	60	SN			000		0,07	0,02	NO
C		000	al	412	00000	03	70	SN			000		0,17	0,06	NO
C		000	am	413	00000	07	51	SN			000		0,35	0,12	NO
C		000	an	414	00000	07	38	SN			000		0,34	0,11	NO
C		000	ao	415	00000	03	47	SN			000		0,16	0,05	NO
C		000	ap	416	00000	07	67	SN			000		0	0	NO
C		000	aq	417	00000	09	06	SN			000		0	0	NO
C		000	ar	418	00000	01	70	SN			000		0,08	0,03	NO
O	264	000			00000	11	90	SN			097	03	0,55	0,18	NO
S	264	000			00000	00	00				000				
C		000	as	419	00000	09	10	SN			000		0,42	0,14	NO
C		000	at	420	00000	02	80	SN			000		0,13	0,04	NO
O	267	000			00000	38	82	SN			097	03	1,8	0,6	NO
S	267	000			00000	00	00				000				
C		000	au	421	00000	26	31	SN	Q	421	000		1,23	0,41	NO
C		000	av	422	00000	01	88	SN			000		0,09	0,03	NO

Ufficio provinciale di: PISA - Territorio

Protocollo: 2016/64579

Data: 01/08/2016

Codice file PREGEO:

Pag. 4 di 10

Dati generali del tipo

 Comune MONTEVERDI MARITTIMO
 Foglio 69
 Tecnico XXXXXXXXXX
 Provincia PISA

 Sez. Censuaria
 Particelle 255, 256, 257, 258, 259, 260, ..
 Qualifica GEOMETRA

Esiti dell'aggiornamento censuario
Sintesi delle variazioni

Di seguito si riportano i dati di approvazione che hanno determinato il corrispondente aggiornamento della Banca Dati:

Frazionamento

Operazione	Identificativo				Superficie				Lotti		Dati Censuari		R.D.	R.A.	Deduzioni
	Originale		Provvisorio	Definitivo	m ²			Natura	Provvisorio	Definitivo	Qualità	Classe	€	€	
	principale	sub			ha	a	ca								
C		000	az	423	00000	04	33	SN			000		0,2	0,07	NO
C		000	ba	424	00000	04	30	SN			000		0,2	0,07	NO
C		000	bb	425	00000	01	90	SN			000		0,09	0,03	NO
C		000	bc	426	00000	00	10	SN			000		0,01	0,01	NO
O	266	000			00000	18	97	SN			097	03	0,88	0,29	NO
S	266	000			00000	00	00				000				
C		000	bd	427	00000	15	23	SN			000		0,71	0,24	NO
C		000	be	428	00000	00	51	SN			000		0,02	0,01	NO
C		000	bf	429	00000	00	65	SN			000		0,03	0,01	NO
C		000	bg	430	00000	00	24	SN			000		0,01	0,01	NO
C		000	bh	431	00000	00	66	SN			000		0,03	0,01	NO
C		000	bi	432	00000	00	07	SN	R	398	000		0,01	0,01	NO
C		000	bl	433	00000	00	38	SN	R	398	000		0,02	0,01	NO
C		000	bm	434	00000	00	11	SN	Q	421	000		0,01	0,01	NO
C		000	bn	435	00000	00	46	SN			000		0	0	NO
C		000	bo	436	00000	00	66	SN			000		0	0	NO
O	270	000			00000	09	48	SN			282		0	0	NO
V	270	000			00000	09	07	SN			000		0	0	NO
C		000	bp	437	00000	00	41	SN			000		0	0	NO

Ufficio provinciale di: PISA - Territorio

Protocollo: 2016/64579

Data: 01/08/2016

Codice file PREGEO:

Pag. 5 di 10

Dati generali del tipo

 Comune MONTEVERDI MARITTIMO
 Foglio 69
 Tecnico XXXXXXXXXX
 Provincia PISA

 Sez. Censuaria
 Particelle 255, 256, 257, 258, 259, 260, . .
 Qualifica GEOMETRA

Esiti dell'aggiornamento censuario
Sintesi delle variazioni

Di seguito si riportano i dati di approvazione che hanno determinato il corrispondente aggiornamento della Banca Dati:

Mappale

Operazione	Identificativo				Superficie				Lotti		Dati Censuari		R.D.	R.A.	Deduzioni
	Originale		Provvisorio	Definitivo	m ²			Natura	Provvisorio	Definitivo	Qualità	Classe	€	€	
	principale	sub			ha	a	ca								
O	383	000			00000	05	94	SN			000		0	0	NO
V	383	000			00000	05	94	SN	A	383	282		0	0	NO
O	385	000			00000	08	90	SN			000		0,41	0,14	NO
S	385	000			00000	00	00		A	383	000				
O	386	000			00000	00	98	SN			000		0	0	NO
V	386	000			00000	00	98	SN	D	386	282		0	0	NO
O	389	000			00000	00	11	SN			000		0,01	0,01	NO
S	389	000			00000	00	00		D	386	000				
O	393	000			00000	00	04	SN			000		0,01	0,01	NO
S	393	000			00000	00	00		D	386	000				
O	396	000			00000	00	48	SN			000		0,02	0,01	NO
S	396	000			00000	00	00		D	386	000				
O	399	000			00000	01	20	SN			000		0,06	0,02	NO
S	399	000			00000	00	00		D	386	000				
O	401	000			00000	00	24	SN			000		0,01	0,01	NO
S	401	000			00000	00	00		D	386	000				
O	405	000			00000	00	01	SN			000		0,01	0,01	NO
S	405	000			00000	00	00		D	386	000				
O	410	000			00000	04	06	SN			000		0,19	0,06	NO
S	410	000			00000	00	00		D	386	000				

Ufficio provinciale di: PISA - Territorio

Protocollo: 2016/64579

Data: 01/08/2016

Codice file PREGEO:

Pag. 6 di 10

Dati generali del tipo

 Comune MONTEVERDI MARITTIMO
 Foglio 69
 Tecnico XXXXXXXXXX
 Provincia PISA

 Sez. Censuaria
 Particelle 255, 256, 257, 258, 259, 260, . .
 Qualifica GEOMETRA

Esiti dell'aggiornamento censuario
Sintesi delle variazioni

Di seguito si riportano i dati di approvazione che hanno determinato il corrispondente aggiornamento della Banca Dati:

Mappale

Operazione	Identificativo				Superficie				Lotti		Dati Censuari		R.D.	R.A.	Deduzioni
	Originale		Provvisorio	Definitivo	m ²			Natura	Provvisorio	Definitivo	Qualità	Classe	€	€	
	principale	sub			ha	a	ca								
O	418	000			00000	01	70	SN			000		0,08	0,03	NO
S	418	000			00000	00	00		D	386	000				
O	425	000			00000	01	90	SN			000		0,09	0,03	NO
S	425	000			00000	00	00		D	386	000				
O	427	000			00000	15	23	SN			000		0,71	0,24	NO
S	427	000			00000	00	00		D	386	000				
O	387	000			00000	00	69	SN			000		0	0	NO
V	387	000			00000	00	69	SN	E	387	282		0	0	NO
O	388	000			00000	08	60	SN			000		0,4	0,13	NO
S	388	000			00000	00	00		E	387	000				
O	391	000			00000	00	02	SN			000		0,01	0,01	NO
S	391	000			00000	00	00		E	387	000				
O	394	000			00000	00	19	SN			000		0,01	0,01	NO
S	394	000			00000	00	00		E	387	000				
O	400	000			00000	00	60	SN			000		0,03	0,01	NO
S	400	000			00000	00	00		E	387	000				
O	390	000			00000	02	82	SN			000		0	0	NO
V	390	000			00000	02	82	SN	H	390	282		0	0	NO
O	392	000			00000	08	87	SN			000		0,41	0,14	NO
S	392	000			00000	00	00		H	390	000				

Ufficio provinciale di: PISA - Territorio

Protocollo: 2016/64579

Data: 01/08/2016

Codice file PREGEO:

Pag. 7 di 10

Dati generali del tipo

 Comune MONTEVERDI MARITTIMO
 Foglio 69
 Tecnico ██████████
 Provincia PISA

 Sez. Censuaria
 Particelle 255, 256, 257, 258, 259, 260, ..
 Qualifica GEOMETRA

Esiti dell'aggiornamento censuario
Sintesi delle variazioni

Di seguito si riportano i dati di approvazione che hanno determinato il corrispondente aggiornamento della Banca Dati:

Mappale

Operazione	Identificativo				Superficie				Lotti		Dati Censuari		R.D.	R.A.	Deduzioni
	Originale		Provvisorio	Definitivo	m ²			Natura	Provvisorio	Definitivo	Qualità	Classe	€	€	
	principale	sub			ha	a	ca								
O	395	000			00000	00	96	SN			000		0,04	0,01	NO
S	395	000			00000	00	00		H	390	000				
O	402	000			00000	00	17	SN			000		0,01	0,01	NO
S	402	000			00000	00	00		H	390	000				
O	406	000			00000	27	79	SN			000		0	0	NO
V	406	000			00000	27	79	SN	AA	406	282		0	0	NO
O	428	000			00000	00	51	SN			000		0,02	0,01	NO
S	428	000			00000	00	00		AA	406	000				
O	429	000			00000	00	65	SN			000		0,03	0,01	NO
S	429	000			00000	00	00		AA	406	000				
O	408	000			00000	08	10	SN			000		0	0	NO
V	408	000			00000	08	10	SN			282		0	0	NO
O	417	000			00000	09	06	SN			000		0	0	NO
V	417	000			00000	09	06	SN	AQ	417	282		0	0	NO
O	431	000			00000	00	66	SN			000		0,03	0,01	NO
S	431	000			00000	00	00		AQ	417	000				
O	409	000			00000	09	09	SR			000		0	0	NO
V	409	000			00000	09	09	SR			282		0	0	NO
O	416	000			00000	07	67	SN			000		0	0	NO
V	416	000			00000	07	67	SN	AP	416	282		0	0	NO

Ufficio provinciale di: PISA - Territorio

Protocollo: 2016/64579

Data: 01/08/2016

Codice file PREGEO:

Pag. 8 di 10

Dati generali del tipo

 Comune MONTEVERDI MARITTIMO
 Foglio 69
 Tecnico ██████████
 Provincia PISA

 Sez. Censuaria
 Particelle 255, 256, 257, 258, 259, 260, ..
 Qualifica GEOMETRA

Esiti dell'aggiornamento censuario
Sintesi delle variazioni

Di seguito si riportano i dati di approvazione che hanno determinato il corrispondente aggiornamento della Banca Dati:

Mappale

Operazione	Identificativo				Superficie				Lotti		Dati Censuari		R.D.	R.A.	Deduzioni
	Originale		Provvisorio	Definitivo	m ²			Natura	Provvisorio	Definitivo	Qualità	Classe	€	€	
	principale	sub			ha	a	ca								
O	430	000			00000	00	24	SN			000		0,01	0,01	NO
S	430	000			00000	00	00		AP	416	000				
O	269	000			00000	08	90	SN			282		0	0	NO
V	269	000			00000	08	90	SN			000		0	0	NO
O	403	000			00000	01	82	SN			000		0	0	NO
V	403	000			00000	01	82	SN			282		0	0	NO
O	404	000			00000	00	12	SN			000		0	0	NO
V	404	000			00000	00	12	SN			282		0	0	NO
O	435	000			00000	00	46	SN			000		0	0	NO
V	435	000			00000	00	46	SN			282		0	0	NO
O	436	000			00000	00	66	SN			000		0	0	NO
V	436	000			00000	00	66	SN			282		0	0	NO

Elenco lotti di nuova formazione

Lotti	Sezione	Foglio	Particella	Superficie			Natura	Qualità	Classe	R.D.	R.A.
				ha	a	ca					
R		69	398	00	08	09	SN	97	03	0,38	0,13
Q		69	421	00	26	42	SN	97	03	1,23	0,41
A		69	383	00	14	84	SN	282	00	0	0
D		69	386	00	25	95	SN	282	00	0	0
E		69	387	00	10	10	SN	282	00	0	0

Ufficio provinciale di: PISA - Territorio

Protocollo: 2016/64579

Data: 01/08/2016

Codice file PRGEO:

Pag. 9 di 10

Dati generali del tipo

 Comune MONTEVERDI MARITTIMO
 Foglio 69
 Tecnico ██████████
 Provincia PISA

 Sez. Censuaria
 Particelle 255, 256, 257, 258, 259, 260, . .
 Qualifica GEOMETRA

Lotti	Sezione	Foglio	Particella	Superficie			Natura	Qualità	Classe	R.D.	R.A.
				ha	a	ca					
H		69	390	00	12	82	SN	282	00	0	0
AA		69	406	00	28	95	SN	282	00	0	0
AQ		69	417	00	09	72	SN	282	00	0	0
AP		69	416	00	07	91	SN	282	00	0	0

Al Catasto Edilizio Urbano sono state costituite le seguenti unità di categoria F/6 con annotazione:
- fabbricato in attesa di dichiarazione -

Comune	Sez./Foglio	Particella
MONTEVERDI MARITTIMO	0069	00383
MONTEVERDI MARITTIMO	0069	00404
MONTEVERDI MARITTIMO	0069	00406
MONTEVERDI MARITTIMO	0069	00408
MONTEVERDI MARITTIMO	0069	00409
MONTEVERDI MARITTIMO	0069	00416
MONTEVERDI MARITTIMO	0069	00417
MONTEVERDI MARITTIMO	0069	00435
MONTEVERDI MARITTIMO	0069	00436
MONTEVERDI MARITTIMO	0069	00386
MONTEVERDI MARITTIMO	0069	00387
MONTEVERDI MARITTIMO	0069	00390
MONTEVERDI MARITTIMO	0069	00403

Ufficio provinciale di: PISA - Territorio

Protocollo: 2016/64579

Data: 01/08/2016

Codice file PREGEO:

Pag. 10 di 10

Dati generali del tipo

Comune	MONTEVERDI MARITTIMO
Foglio	69
Tecnico	████████████████████
Provincia	PISA

Sez. Censuaria	
Particelle	255, 256, 257, 258, 259, 260, . .
Qualifica	GEOMETRA

Estremi di approvazione del tipo

Il presente TIPO FRAZIONAMENTO E MAPPALE è stato redatto su estratto di mappa rilasciato dall'Ufficio con prot. n. 0063712/2016 del 29/07/2016 e viene approvato perché riconosciuto conforme alle norme vigenti

Protocollo mappale n.: **2016/PI0064580**Data di approvazione: **01/08/2016**Protocollo frazionamento n.: **2016/PI0064579**Data di approvazione: **01/08/2016**Il Tecnico: **APPROVAZ. AUTOMATICA**Il Direttore dell'Ufficio:
(Responsabile del procedimento)**DOTT.** ██████████

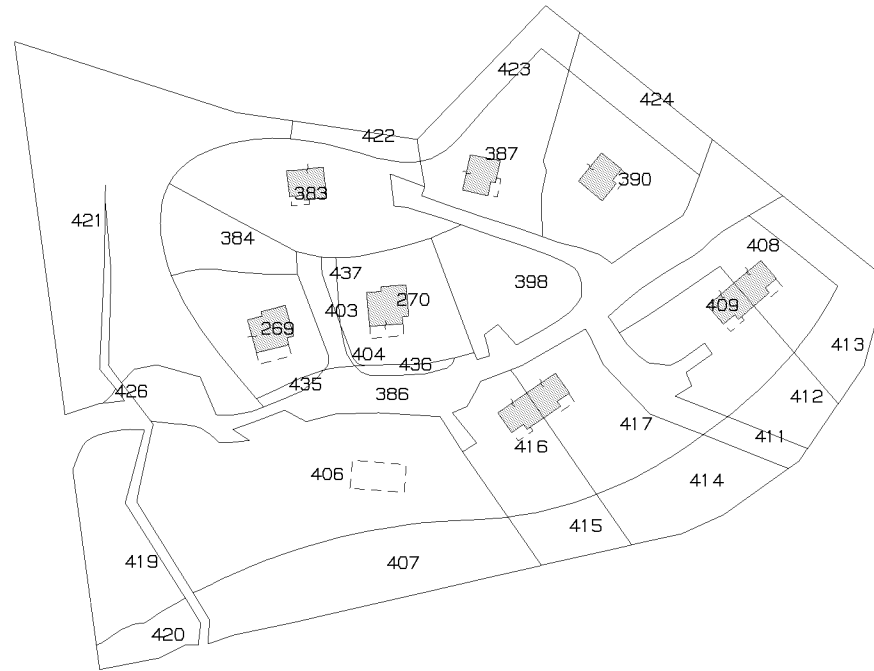
Dati amministrativo contabili

Ricevuta di cassa n.: 20779

Data di richiesta del servizio: 01/08/2016

Riscossi € 0.00 di cui € 0.00 per l'imposta di bollo riscossa in modo virtuale ed € 0 per tributi speciali catastali

Esito dell'aggiornamento cartografico - Atto di aggiornamento protocollo n. 2016/64579 del 1/8/2016



N=-18400

E=-53700

31 Particelle: 269,270,383,384,386,387,390,398,403,404,406,407,408,409,411,412,413,414,415,416,417,419,420,421,422,423,424...

Comune: MONTEVERDI MARITTIMO Scala originale: 1:2000

Foglio: 69

Dimensione cornice: 534.000 x 378.000 metri

Richiedente: CAMPATELLI STEFANO

1-Ago-2016 15:1:10

Prot. n. P164579/2016