

NUMERI DA FARE

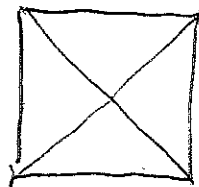
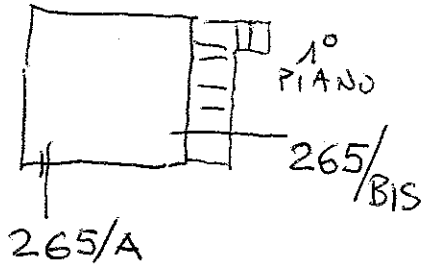
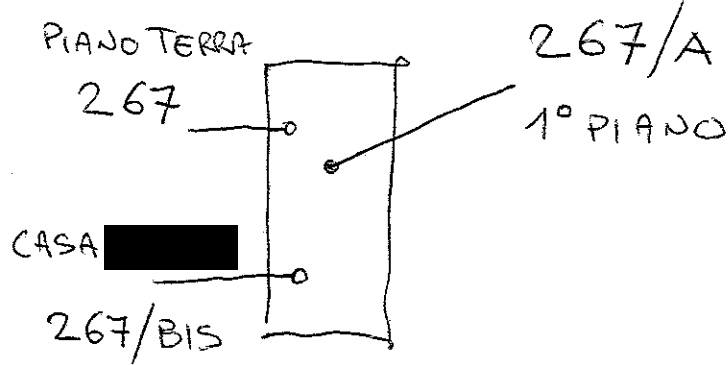
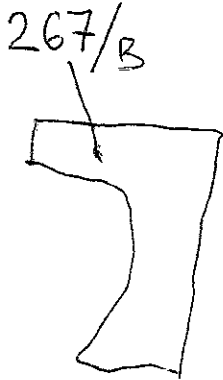
NUMERI CIVICI

- 263
- 265/A
- 265/BIS
- 267
- 267/A
- 267/BIS
- 267/B

DA POSIZIONARE

IMPORTANTE

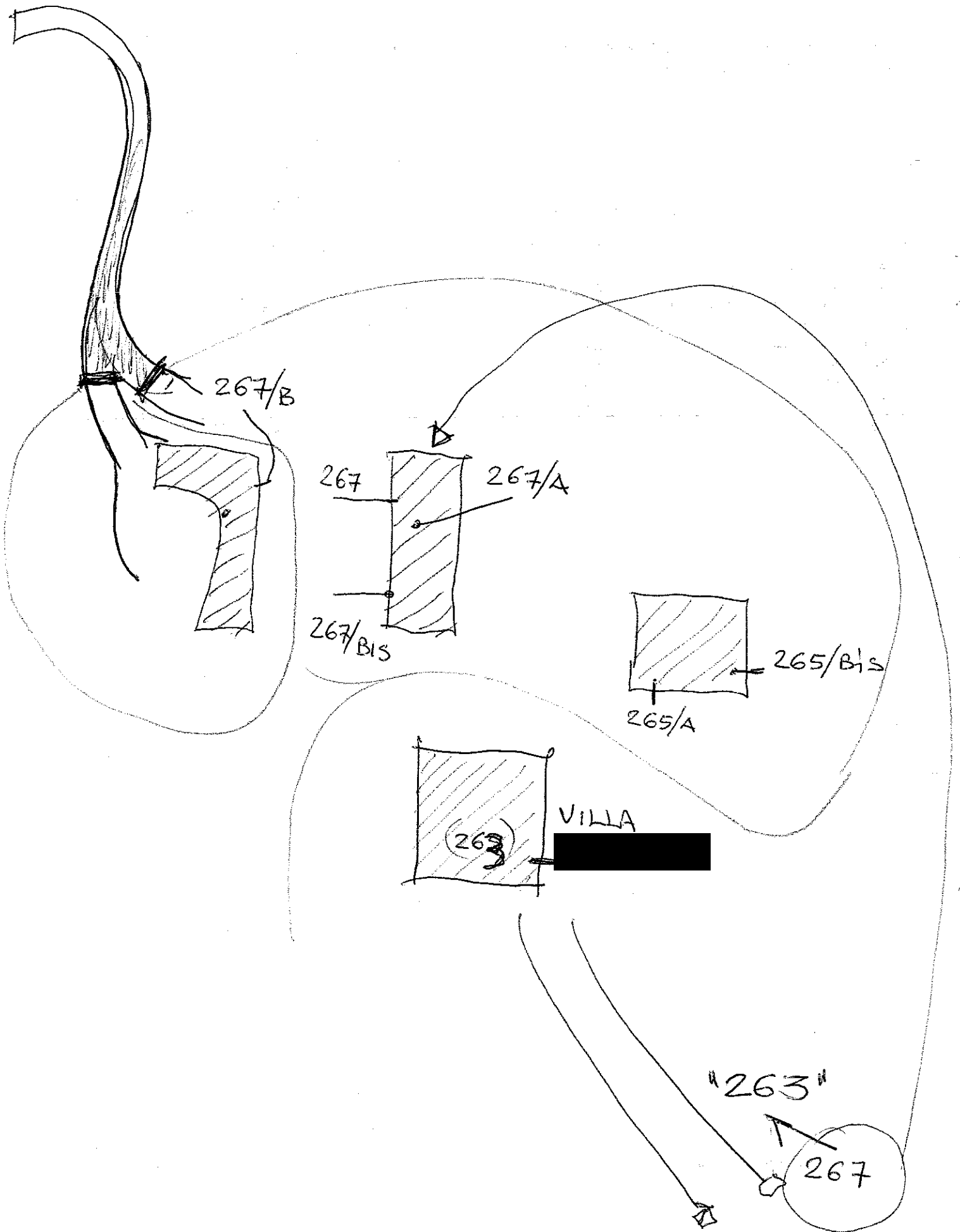
||
||



VILLA
263

10-02-1010







VI

288/233 Prot. n. 29656

COMUNE DI PERUGIA

I L S I N D A C C O :

VISTA la domanda in data 7/8/1973 con la quale la



chiede abitabilità ed

agibilità dell'edificio posto in Perugia, Strada di
Forte d'Oddi n. 267/B;-----

VISTO il nulla osta degli Uffici comunali Igiene e
Tecnico rilasciato ai sensi ed ai soli effetti del-
l'art. 221 T.U.L.S. 27/7/1934 n. 1265;-----

VISTO il versamento n. 252 del 27/10/73 di L. 6000 ef-
fettuato sul c.c. 19/46000 intestato al I°Uff. Ige Rq
na per tasse CC. GG. abitabilità nuove costruzioni;-----


VISTO l'art. 221 T.U.L.S. 27/7/1934 n. 1265;-----

-----A U T O R I Z Z A :-----

L'abitabilità e l'agibilità dell'edificio di cui in
premesse e cioè: abitabili 3 vani posti al piano
Rialzato che formano unico appartamento con 3 vani
+ 2 acc. posti al piano Primo; ed agibili il piano
Seminterrato composto da 1 garage + 1 cantina + 1
C.T. + 1 fondo + 1 V.C., nonché il Sottotetto compo-
sto da 3 ripostigli + 3 acc. + soffitta.-----

Perugia,

18.11.73



38257



235/211 Prot.n.

COMUNE DI PERUGIA

I L S I N D A C O

- VISTO il risultato del sopraluogo effettuato il 18/2/1984 a seguito della richiesta inoltrata dalla

[redacted] in data 4/6/84, e dal quale sopraluogo risultano ultimati i lavori di ristrutturazione di un vecchio edificio situato in Perugia - Str. di PONTE D'ODDI - abitazione N.267/A.

- VISTO il nulla-osta degli Uffici Comunali Igiene e Tecnico, rilasciato ai sensi ed ai soli effetti dell'Art. 221 del T.U.L.S. 27/7/1934 n. 1265;

- VISTO il versamento n. 723 dell'11/5/85 per l'importo di L. 27.500 effettuato sul c/c postale n.

15558067 intestato al Comune di Perugia-Tassa concessioni comunali per abitabilità nuove costruzioni;

Diritti sanitari
£. 25.000 come da
ricevuta n. 408438
del 11.5.85. [redacted]

- VISTO l'Art. 221 del T.U.L.S. 27/7/1934 n. 1265;

A U T O R I Z Z A

→ l'abitabilità e l'agibilità dell'edificio di cui in premessa, e cioè : Piano Terra costituito da n.1 deposito carri agricoli- n. 1 canile - n. 1 fondo - n. 1 ripostiglio- n. 6 stalle - n. 5 box- n. 1 forno- n.1 appartamento di 3 vani utili + 1 accessorio- Piano Primo costituito da n. 1 appartamento di 6 vani utili + 2 accessori; Piano Sottotetto costituito da soffitta.

AGIBILITÀ. CASA. [redacted] + PIANO SOTTO



COMUNE DI PERUGIA

DIPARTIMENTO ASSETTO DEL TERRITORIO
Ripartizione Insediamenti — Sezione Concessioni Edilizie



CONCESSIONE A COSTRUIRE N. 12

Domanda di concessione presentata in data 17/11/84 prot. 61808
da: [redacted]
residente a [redacted]
progettista [redacted]

IL SINDACO

— esaminato il progetto presentato con la domanda anzidetta, tendente ad ottenere il rilascio della concessione edilizia per apportare una variante al progetto di ristrutturazione di un edificio rurale di cui alla conc. edil. 2204 del 10/12/83

Viste le autorizzazioni:

— dell'Ufficio BB.AA. espresso con deliberazione della Giunta Regionale n. del
— della Comunità Montana espresso con nota del prot. n.

Preso atto dei pareri favorevoli:

— della COMMISSIONE EDILIZIA, espresso nella seduta del 17/12/84
— dell'U.L.S.S., Settore Igiene e Prevenzione Ambientale e del Lavoro, espresso con nota xxxxxxxx

Viste: le Leggi 17/8/942 n. 1150 e 28/1/977 n. 10 e successive modifiche ed integrazioni, nonché il vigente Regolamento Edilizio;

CONCEDE

a [redacted]
di eseguire i lavori sopra descritti in conformità al progetto presentato, di cui un esemplare debitamente vistato è annesso al presente atto, a condizione che vengano rispettate le seguenti modalità esecutive:
Ferme restando le condizioni di cui alla conc. edil. 2204 del 10/12/83.

L'esecuzione delle opere oggetto del presente atto, dovrà avere effettivo inizio entro un anno dalla data del medesimo ed essere ultimata, così che il manufatto sia reso abitabile o agibile, entro:

il termine di ANNI TRE dalla stessa data; la data del 9/12/86

CODICI FISCALI:

richiedente [redacted]

CASA [redacted]

Protocollo
 COMUNE DI PERUGIA AMC.PG.A01
 U.O. Attività Edilizie e Sportive
 [Barcode]

Numero pratica
514/08

Numero certificato

Stampa circolare: COMUNE DI PERUGIA, 07 AGO. 2008, ATTIVITA' EDILIZIE - SUE

Stampa rettangolare: MARCA DA BOLLO, Ministero dell'Economia e delle Finanze, €14,62, QUATTORDICI/62, 0003177, 00006644, 00F08001, 00141490, 27/08/2008 10:55:36, 00010000, 8802EF129C3DF98C, IDENTIFICATIVO, 01071391305971, 0 1 07 139330 567 1

Al Signor Sindaco del Comune di Perugia

AUTOCERTIFICAZIONE AI SENSI DELL'ART. 26, COMMA 4, DELLA L.R. N. 21/2004.

IL DICHIARANTE:

(a)... sottoscritt@ [redacted] Cod. Fiscale P. IVA [redacted]
 residente in località Perugia Via [redacted]
 e-mail @ Cell. (c) Tel. (c)
 in qualità di proprietaria dell'edificio sito oggetto di concessione a sanatoria Condono
 Edilizio ex art. 31 L. 47/85 n. del (pratica condono n. 547 del 16/04/07
Prot. n. 217248 del 23/12/04)
 a nome di [redacted] edificio posto in Perugia
 Via str. R [redacted] A.P. 06100 .. Catasto urbano .. Foglio 170 ..
 particella 465 subalterno 6

ED IL TECNICO:

(a)... sottoscritt@ [redacted] Cod. Fiscale P. IVA [redacted]
 residente in località Perugia Via [redacted]
 e-mail @ Cell. (c) Tel. (c) [redacted]
 in qualità di tecnico incaricato dell'edificio sito in località Perugia
 Via [redacted] C.A.P. Catasto urbano .. Foglio 170 ..
 particella 465 subalterno 6

DICHIARANO

SANZIONE

La corrispondenza delle opere alle previsioni degli elaborati agli atti e alle prescrizioni del titolo abilitativo a sanatoria di cui sopra e autorcertificano l'agibilità dell'immobile in questione, di seguito descritto:

AGIBILITA' CASA [redacted]

CAMBIO USO DA MAGAZZINO AD APPARTAMENTO

Responsabile del Procedimento e/o del Responsabile P.O. per l'avvio istruttoria da ottenere prima dell'acquisizione del numero di

Il Funzionario Responsabile
(timbro e firma)



U.O. Attività Edilizia e Sportello Unico per l'Edilizia



Spazio per il bollo

N. pratica

IL SIGNOR SINDACO DEL COMUNE DI PERUGIA
SPORTELLINO UNICO PER L'EDILIZIA

1231

RICHIESTA DI: PERMESSO DI COSTRUIRE D.I.A. D.I.A. PER INTERVENTI IN AREE SOTTOPOSTE A VINCOLO

ritto/a/i

..... n. cap
..... p. iva

Presenta istanza alla S.V. rivolta ad ottenere il rilascio di

PERMESSO DI COSTRUIRE D.I.A. D.I.A. PER INTERVENTI IN AREE SOTTOPOSTE A VINCOLO

ante regolamento edilizio per l'esecuzione delle seguenti opere: Lavori Per opere interne

Cambio di destinazione d'uso

5. Marco (Pg) sul terreno a disposizione per Proprietà'

cat. 170 particella/e 60/a

presente domanda n. 5 copie del progetto redatto dal/i sottoindicato/i professionista/i abilitati:

[Redacted]

professionale in Perugia Via [Redacted]

Ordine/Albo degli Architetti della Provincia di Perugia n. [Redacted]

[Redacted] cognome

..... in Via n. cap

professionale in Via n. cap


Ordine/Albo nr.
.....) recapito telefonico

COMMISSIONE EDILIZIA	
seduta del	
verbale n.	
o.d.g. n.	
<input type="checkbox"/> si approva	
<input type="checkbox"/> si approva con prescrizioni	
<input type="checkbox"/> si approva a condizione	
<input type="checkbox"/> parere di max favorevole	
<input type="checkbox"/> si rinvia	
<input type="checkbox"/> si respinge	

COMMISSIONE EDILIZIA	
seduta del	
verbale n.	
o.d.g. n.	
<input type="checkbox"/> si approva	
<input type="checkbox"/> si approva con prescrizioni	
<input type="checkbox"/> si approva a condizione	
<input type="checkbox"/> parere di max favorevole	
<input type="checkbox"/> si rinvia	
<input type="checkbox"/> si respinge	

LOCALIZZAZIONE DELL'INTERVENTO	
ZONIZZAZIONE DEL P.R.G. " <u>PPR</u> "	
<input type="checkbox"/> edificabile	
<input type="checkbox"/> edificabile in base a strumento attuativo	
lotto n.	
recupero per	

VINCOLI	
<input type="checkbox"/> Nessun vincolo	
<input checked="" type="checkbox"/> Titolo II ^A - D.Lgs 490/99 (ex L. 1497/39)	
<input type="checkbox"/> Titolo I ^A - D.Lgs 490/99 (ex L. 1089/39)	
<input type="checkbox"/> Vincolo Archeologico	
<input type="checkbox"/> Altro	



COMUNE DI PERUGIA

SETTORE AMBIENTE E TERRITORIO

Unità Operativa Concessioni Edilizie

Autorizzazione n° 1022 del 17 GIU. 2005

ESAMINATA l'istanza prot. n. 79726 del 11/05/2005, (pratica 2005/1684) prodotta dalla Signora [REDACTED] tendente ad ottenere il rilascio dell'autorizzazione di cui all'art. 146 del decreto legislativo 22.01.2004 n. 42 per INTERVENTI DI MANUTENZIONE STRAORDINARIA PER LA SISTEMAZIONE DELLA COPERTURA DI UN ANNESSO POSTO IN PERUGIA LOC. CENERENTE STR. SAN MARCO;

ESAMINATO il progetto allegato alla domanda redatto dal tecnico Arch. [REDACTED]

RILEVATO che il ricordato intervento interessa aree sottoposte a tutela ai sensi della parte III del richiamato decreto legislativo n. 42/04;

VISTI il medesimo decreto legislativo n. 42/04 parte III e la legge regionale 21.10.1997 n.31;

PRESO ATTO che l'istanza di cui sopra e la documentazione allegata sono stati esaminati dalla Commissione Edilizia Integrata, la quale nella seduta del 01/06/2005 ha espresso parere favorevole all'esecuzione dei lavori inoltre la Commissione Edilizia Integrata ritiene che le opere da eseguire non siano tali da modificare la consistenza e l'estensione del vincolo paesaggistico in quanto l'intervento si inserisce correttamente nel contesto ambientale;

Vista l'autocertificazione allegata in data 11/05/2005 prot. n. 79726 redatta dal proprietario e dal tecnico progettista ai sensi del D.P.R. 6.06.2001 n° 380 e successive modifiche ed integrazioni, con la quale si dichiara che il progetto in oggetto è conforme alle normative igienico sanitarie vigenti;

Tutto ciò premesso si rilascia al richiedente:

AUTORIZZAZIONE EX ART. 146 D. Lgs. 22.01.2004 N° 42

avente ad oggetto l'esecuzione dei lavori sopra descritti in conformità al progetto presentato, di cui un esemplare, debitamente vistato è annesso al presente atto.

Il presente atto può essere annullato, con provvedimento motivato, dal Ministero dei Beni Culturali ed Ambientali nel termine di 60 gg. dalla comunicazione dell'avvenuto rilascio ai sensi dell'art. 159 del decreto legislativo 22.01.2004 n. 42; tale comunicazione viene effettuata in data 23 GIU. 2005

Il Responsabile di Posizione Organizzativa

[REDACTED]

Il Dirigente dell'Unità Operativa Concessioni Edilizie

[REDACTED]

ETTO MAGAZZINO



COMUNE DI PERUGIA

Settore Governo e Sviluppo Del Territorio e dell'Economia

Unità Operativa Attività Edilizie - Sportello Unico per l'Edilizia

AGIBILITA' N. 598 DEL 22 OTT. 2008



Vista l'istanza protocollo 150169 del 07/08/2008, presentata da [redacted] intesa ad ottenere il rilascio del certificato di agibilità dell'immobile sito in Strada di Ponte d'Oddi n. 265/Bis, censito al N.C.U. al Foglio 170, Particella 1122, Subalterno 5; in relazione al quale sono stati rilasciati i seguenti titoli abilitativi:

- Denuncia di Inizio Attività n. 1231 del 03/04/2006 al Prot. n. 57025 per il cambio destinazione d'uso da pertinenziale a residenziale.

Rilevato che alla ricordata istanza è stata allegata la seguente documentazione:

- Documentazione fotografica facciate;
- Copia richiesta certificato di prevenzione incendi per le attività comprese all'interno della tabella allegata al D.M. 16/02/1982 del 02/01/2008 al Prot. n. 805;
- Estremi deposito impianto termico del 07/05/2007 al Prot. n. 81369 (Legge 10/91);
- Dichiarazione resa dal direttore dei lavori, arch. [redacted], in merito agli accorgimenti adottati in fase di esecuzione dei lavori per l'abbattimento delle barriere architettoniche locali non aperti al pubblico (art.24, c. 4 L. 104/92, art 11, c. 2, DM 236/89);
- Copia della dichiarazione presentata all'ufficio tecnico erariale in data 23/04/2007 per l'accertamento dell'immobile;
- Dichiarazione di conformità al progetto approvato, della prosciugatura dei muri e salubrità dei locali a firma del proprietario e del direttore dei lavori, arch. [redacted] in data 07/08/2008, (ai sensi dell'art. 30 comma b L.R. 1/2004);
- Dichiarazione di conformità impianti adduzione GAS;
- Dichiarazione di conformità impianti Idrosanitari;
- Dichiarazione di conformità impianti di riscaldamento;
- Dichiarazione di conformità impianti radiotelevisivi ed elettronici;
- Dichiarazione di conformità impianto elettrico e Messa a Terra.

Rilevata la completezza della documentazione acquisita in allegato alla citata istanza ai sensi delle disposizioni di cui all'art. 30 della L.R. n. 1 del 18/02/2004 sia delle prescrizioni vigenti in materia di agibilità degli edifici; dato atto che all'edificio in questione è stato attribuito il numero civico 265/bis, in Strada di Ponte d'Oddi;

VISTO L'ART 29 L.R. 1/2004 SI CERTIFICA

ai sensi dell'art. 30 della L.R. 1 del 18/02/2004, l'agibilità dell'immobile sito in Strada di Ponte d'Oddi n. 265/bis, censito al N.C.U. al Foglio 170, Particella 1122, Subalterno 5. Tale immobile oggetto dei titoli abilitativi sopra richiamati, è così composto:

PIANO PRIMO : 1 APPARTAMENTO.

Il presente atto è rilasciato sulla base della certificazione resa dal Direttore dei lavori in merito alla conformità dell'immobile rispetto al progetto approvato, all'avvenuta prosciugatura dei muri ed alla salubrità dell'ambiente.

Il Responsabile di Posizione Organizzativa

Il Dirigente dell'Unità Operativa

APPARTAMENTO SOPRA - I MAGAZZINI



Certificato di destinazione urbanistica N. **562/24**

Vista la domanda presentata dal Sig. **[REDACTED]**
 nato a **Città di Castello** il **09/08/1955** residente a **[REDACTED]**
 via **[REDACTED]** n. **[REDACTED]** codice fiscale **[REDACTED]**
 e registrata in arrivo il **15/10/2024** prot. **243005** con la quale viene richiesto il rilascio del certificato di destinazione urbanistica di cui all'art.30 del D.P.R. n.380/01, relativo al terreno posto in località **San Marco** distinta al catasto al foglio n. **170** particella/e n. **465-1122-405-296-467-1113-1115-1116-1972-1973-1974-1975-64-65-154-455-450-451-461-466-468-155.**
 foglio n. **[REDACTED]** particella/e n. **[REDACTED]**

evidenziato con il colore **giallo** nella planimetria catastale allegata in duplice copia;
 - Visti gli strumenti urbanistici vigenti in questo Comune e quelli adottati:

SI CERTIFICA

- che le destinazioni urbanistiche riguardanti l'area individuata nella planimetria prodotta ed allegata al presente atto, distinta al catasto al foglio n. **170** particella/e n. **465-1122-405-296-467-1113-1115-1116-1972-1973-1974-1975-64-65-154-455-450-451-461-466-468-155.**
 foglio n. **[REDACTED]** particella/e n. **[REDACTED]**

sono le seguenti: per effetto del Piano Regolatore Generale approvato con delibera C.C. n.83 del 24/6/02 e successive varianti:

Destinazione: **In parte zona a parco privato "Ppr" (art.127 del TUNA) con edificio di interesse tipologico (artt.67-69-74 del TUNA) e con minima sovrapposizione del bosco del PTCP (art.55 del TUNA);
 In parte area agricola "Eb2" (art.59 del TUNA) con parziale sovrapposizione del bosco del PTCP (art.55 del TUNA);
 In minima parte zona di completamento e riqualificazione "BA0" (artt. 111-113 del TUNA).**

per effetto della Variante al P.R.G., adottata con delibera del C.C. n. **[REDACTED]** del **[REDACTED]** in corso di approvazione.

Destinazione: **[REDACTED]**

- il terreno con classificazione **[REDACTED]** è utilizzabile previa approvazione di strumento urbanistico attuativo.

Vincoli :

- 1) Aree sottoposte a vincolo ai sensi del D.Lgs.n.42/04 art.10 **2)** Aree sottoposte a vincolo indiretto ai sensi del D.Lgs.n.42/04 art.45 **3)** Aree di Studio (art.38 c. 8 NTA del PTCP)
- 4) Aree sottoposte a vincolo paesaggistico-ambientale ai sensi del D.Lgs.n.42/04 art.136 lett.c) e d) ed alle prescrizioni di cui alla D.G.R. 1066/99 e successive modifiche e integrazioni
- 5) Fiumi, torrenti, corsi d'acqua sottoposti a tutela con D.G.R.n.7131/95 ai sensi del D.Lgs. n.42/04 art.142 lett.c) e con art.39 del PTCP(escluse le aree di cui all'art.142 comma 2 D.Lgs.n.42/04).
- 6) Zone di interesse archeologico riconosciute con D.G.R. n.5847/96 ai sensi del D.Lgs.n.42/04 art.142 lett.m) (escluse le aree di cui all'art.142 comma 2 del D.Lgs. n.42/04).
- 7) Zone di interesse archeologico definite non vincolate (All. PTCP A.3.2) **8)** Aree oggetto di proposta di vincolo paesaggistico-ambientale ai sensi del D.Lgs.n.42/04 art.136 lett. c) e d)
- 9) Area sottoposta a vincolo aeroportuale di cui al D.P.R. n.581/91 **10)** Zona di tutela Aeroporto (art.707 del Codice della Navigazione) Zona A Zona B Zona C
- 11) Aree sottoposte a vincolo idrogeologico ai sensi del Regio Decreto 30/12/1923 n.3267 **12)** Aree di salvaguardia paesaggistica dei corsi d'acqua (art.84 del TUNA)
- 13) Aree a potenziale pericolosità idraulica **14)** Fascia Fluviale A (art.28 norme PAI) B (art.29 norme PAI) C (art.30 norme PAI) **15)** Siti Benedettini art.29 del PUT
- 16) Aree di Particolare Interesse Naturalistico Ambientale (art.6L.R.52/83) **17)** Zone a rischio Idraulico R2 (art.30 norme PAI) R3 (art.32 norme PAI) R4 (art.31 norme PAI)
- 18) Aree instabili ex art.2 L.64/74 ammesse a consolidamento(L.R.65/78) **19)** Zone a rischio Frana R2 (art.15 del PAI) R3 (art.15 del PAI) R4 (art.15 del PAI)
- 20) Aree ad elevata pericolosità geologica (art.92 del TUNA) **21)** Siti di Interesse Comunitari (SIC) **22)** Aree ad elevata diversità floristico-vegetazionale
- 23) Classe 1-Aree urbane consolidate **24)** Classe 2-Aree dell'agricoltura intensiva **25)** Classe 3-Aree di riferimento per la zoocenosi **26)** Aree faunistiche segnalate
- 27) Classe 4a-Aree di elevato interesse naturalistico **28)** Classe 4b-aree di elevatissimo interesse naturalistico **29)** Oasi di protezione faunistica **30)** Alberi monumentali
- 31) Gruppi filari e piante sparse (art.50 del TUNA) **32)** Aree di intervisibilità dei coni visuali (art.53 del TUNA) **33)** Fascia di rispetto dei crinali (art.53 del TUNA)
- 34) Fascia di rispetto viabilità panoramica (art.53 del TUNA) **35)** Aree ad alta esposizione panoramica (art.53 del TUNA) **36)** Viabilità storica (art.73 del TUNA)
- 37) Visuali ad ampio spettro (art.53 del TUNA) **38)** Aree a compatibilità condizionata (art.53 del TUNA) **39)** Aree potenzialmente compatibili (art.53 del TUNA)
- 40) Unità Comunali di Connessione Ecologica (art.82 del TUNA) **41)** Connettività UCE (art.82 del TUNA) **42)** Corridoi e pietre di guado (art.82 del TUNA)
- 43) Connettività corridoi e pietre di guado (art.82 del TUNA) **44)** Frammenti (art.82 del TUNA) **45)** Connettività frammenti (art.82 del TUNA) **46)** Itinerari Naturalistici (art.47)
- 47) Aree percorse dal fuoco ai sensi della Legge 353/00 - Data incendio **[REDACTED]** -N° Part. **[REDACTED]**
- 48) Sito inserito nella "Lista A1" del Piano Regionale di bonifica di cui alla LR 14/04 (art.3 comma 1 lett. b e art.4 comma 1) **49)** Corridoi di naturalità (art.51 del TUNA)

Il presente certificato è compilato in ogni sua parte ad eccezione dei seguenti punti che sono cancellati: **1-2-3-5-6-7-8-9-10-12-13-14-15-16-17-18-19-20-21-22-23-24-25-26-27-28-29-30-33-34-35-36-37-38-39-44-45-46-47-48-49.**

Esso è rilasciato insieme alla planimetria allegato sub A) controfirmata. Questo documento è valido per un anno dalla data del rilascio, sempre che sia stata sottoscritta la dichiarazione in calce.

Il presente certificato non può essere prodotto agli organi della Pubblica Amministrazione o ai privati gestori dei pubblici servizi.

N.B.: Le aree boscate rispondenti alle caratteristiche dell'art. 5 della L.R. 28 / 2001 sono vincolate ai sensi dell'art. 142 comma 1 lett. g) del D.Lgs.42/04.

Il presente certificato concerne la sola destinazione impressa al fondo dagli strumenti urbanistici generali; lo stesso, quindi, nulla attesta in ordine alla concreta edificabilità del terreno, per l'accertamento ed il riscontro della quale può essere richiesto allo Sportello Unico per l'Edilizia il certificato di cui all'art.10 della L.R. Umbria n.1 del 18 febbraio 2004.



IL DIRIGENTE S.O. PIANIFICAZIONE TERRITORIALE E PROGETTI STRATEGICI

DOCUMENTO FIRMATO DIGITALMENTE

Il sottoscritto
nato a il cod. fisc.
residente a
via n.
nella sua qualità di ⁽²⁾

nella sua qualità di ⁽¹⁾
del ⁽²⁾

dichiara formalmente che per l'area come sopra specificata, non sono intervenute o adottate
modificazioni agli strumenti urbanistici.

Perugia, li

Firma

.....

⁽¹⁾ proprietario o acquirente

⁽²⁾ “dell'intera area di cui al presente certificato” ovvero “dell'area di mq
Individuata a catasto al foglio n. part. n. come dalla planimetria
controfirmata allegato sub B e ricompresa nell'area di cui al presente certificato”.

