

**Agenzia del Territorio
CATASTO FABBRICATI
Ufficio Provinciale di
Sassari**

Dichiarazione protocollo n. SS0306587 del 22/11/2011

Planimetria di u.i.u. in Comune di Tissi

Via Caduti Di Superga

civ. 28

Identificativi Catastali:

Sezione:

Foglio: 4

Particella: 400

Subalterno: 3

Compilata da:
Manca Federico

Iscritto all'albo:
Geometri

Prov. Sassari

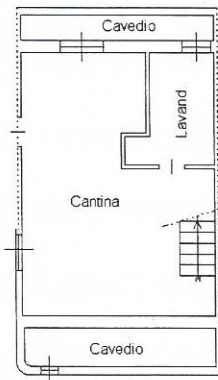
N. 3046

Scheda n. 1

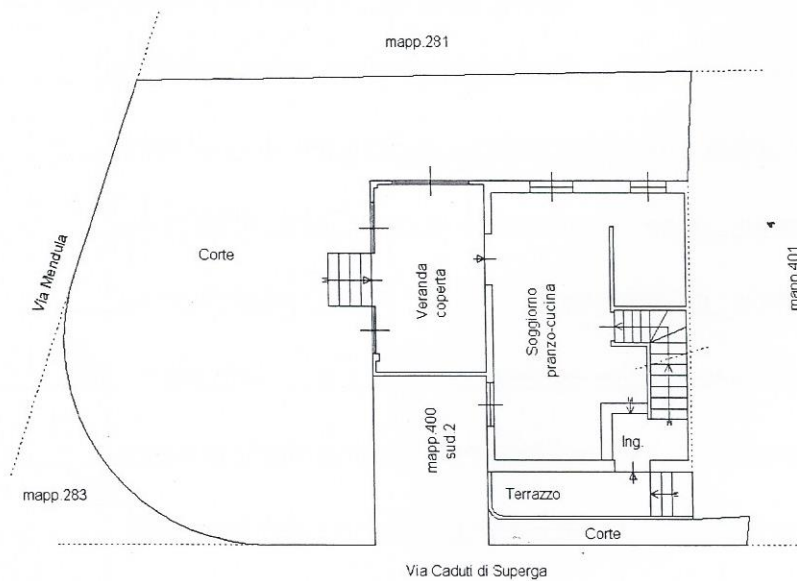
Scala 1:200

Allegato "A"
all'atto repertorio n. 23448
raccolta n. 13140

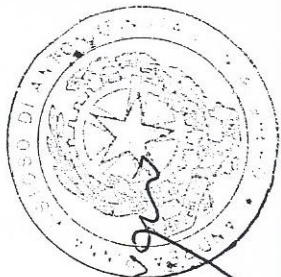
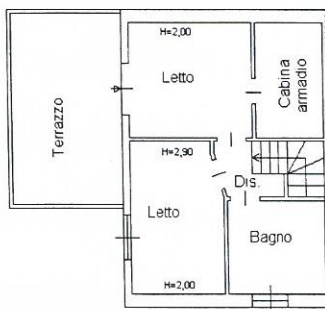
PIANO SEMINTERRATO
H=2,50



PIANO TERRA
H=2,70



PIANO PRIMO



Manca Federico

*Autore: M. M. M.
Robi. Campese
Verelle Carboni testimone
Adriano Mammoloni*



Ultima planimetria in atti