

Visura attuale per soggetto

Situazione degli atti informatizzati al 18/03/2024

Dati della richiesta
Terreni e Fabbricati siti in tutta la provincia di PERUGIA



Soggetto richiesto:

Totali immobili: di catasto fabbricati 6



Immobile di catasto fabbricati -
n.1



Causali di aggiornamento ed annotazioni

> Dati identificativi

Comune di DERUTA (D279) (PG)
• Foglio 20 Particella 56 Subalterno 1
Partita: 1981

Impianto meccanografico del 30/06/1987

Particelle corrispondenti al catasto terreni
Comune di DERUTA (D279) (PG)
Foglio 20 Particella 56

> Indirizzo

VIA TIBERINA Piano T

Impianto meccanografico del 30/06/1987

> Dati di classamento

Rendita: Euro 2.019,60
Rendita: Lire 3.910.500
Categoria C/1^a, Classe 5, Consistenza 79 m²

VARIAZIONE del 01/01/1992 VARIAZIONE DEL
QUADRO TARIFFARIO

> **Dati di superficie**

Totale: 85 m²

Superficie di impianto pubblicata il 09/11/2015
Dati relativi alla planimetria: data di presentazione
19/06/1980, prot. n. 1586



Immobile di catasto fabbricati -
n.2



Causali di aggiornamento ed annotazioni

> **Dati identificativi**

Comune di DERUTA (D279) (PG)
• Foglio 20 Particella 56 Subalterno 13

Impianto meccanografico del 30/06/1987

Particelle corrispondenti al catasto terreni
Comune di DERUTA (D279) (PG)
Foglio 20 Particella 56

> **Indirizzo**

VIA GIOVANNI AMENDOLA Piano T

VARIAZIONE TOPONOMASTICA del 17/10/2002
Pratica n. 363543 in atti dal 17/10/2002 VARIAZIONE
DI TOPONOMASTICA (n. 44673.1/2002)

> **Dati di classamento**

Rendita: Euro 103,76
Categoria C/2^b, Classe 11, Consistenza 41 m²

VARIAZIONE del 01/01/1992 VARIAZIONE DEL
QUADRO TARIFFARIO

> **Dati di superficie**

Totale: 49 m²

Superficie di impianto pubblicata il 09/11/2015
Dati relativi alla planimetria: data di presentazione
19/06/1980, prot. n. 1585



Immobile di catasto fabbricati -
n.3



Causali di aggiornamento ed annotazioni

> **Dati identificativi**

Comune di **DERUTA (D279) (PG)**
• Foglio **20** Particella **56** Subalterno **14**

Impianto meccanografico del 30/06/1987

Particelle corrispondenti al catasto terreni
Comune di **DERUTA (D279) (PG)**
Foglio **20** Particella **56**

> **Indirizzo**

VIA GIOVANNI AMENDOLA Piano T

VARIAZIONE TOPONOMASTICA del 17/10/2002
Pratica n. 363551 in atti dal 17/10/2002 VARIAZIONE
DI TOPONOMASTICA (n. 44677.1/2002)

> **Dati di classamento**

Rendita: **Euro 74,37**
Categoria **C/3^o**, Classe **2**, Consistenza **36 m²**

VARIAZIONE del 12/11/1993 in atti dal 29/06/1999 VAR.
DEST,PF.99 (n. 30370/1993)
Notifica in corso con protocollo n. 15285 del 29/06/1999

> **Dati di superficie**

Totale: **40 m²**

VARIAZIONE del 18/11/2016 Pratica n. PG0197660 in
atti dal 18/11/2016 Protocollo NSD n. AGGIORNAMENTO
PLANIMETRICO (n. 72067.1/2016)
Dati relativi alla planimetria: data di presentazione
12/11/1993, prot. n. 30370
Annotazioni: CORREZIONE SU DATI METRICI DEL
PROTOCOLLO DI PRESENTAZIONE PLANIMETRICA
N.30370/1993



**Immobile di catasto fabbricati -
n.4**



Causali di aggiornamento ed annotazioni

> **Dati identificativi**

Comune di **DERUTA (D279) (PG)**
• Foglio **20** Particella **56** Subalterno **16**

VARIAZIONE del 06/04/1990 in atti dal 27/02/1992
FRAZIONAMENTO (n. 23748.1/1990)

Particelle corrispondenti al catasto terreni
Comune di **DERUTA (D279) (PG)**
Foglio **20** Particella **56**

> Indirizzo

VIA TIBERINA Piano S1

VARIAZIONE del 03/08/2015 Pratica n. PG0165870 in
atti dal 03/08/2015 G.A.F. CODIFICA PIANO
INCOERENTE (n. 74211.1/2015)

> Dati di classamento

Rendita: Euro 8,37
Categoria C/2^b, Classe 5, Consistenza 9 m²

VARIAZIONE del 01/01/1992 VARIAZIONE DEL
QUADRO TARIFFARIO

> Dati di superficie

Totale: 11 m²

Superficie di impianto pubblicata il 09/11/2015
Dati relativi alla planimetria: data di presentazione
06/04/1990, prot. n. 23748



Immobile di catasto fabbricati -
n.5



Causali di aggiornamento ed annotazioni

> Dati identificativi

Comune di DERUTA (D279) (PG)
• Foglio 21 Particella 1438 Subalterno 8

COSTITUZIONE del 26/06/2002 Pratica n. 205493 in
atti dal 26/06/2002 COSTITUZIONE (n. 2060.1/2002)

Particelle corrispondenti al catasto terreni
Comune di DERUTA (D279) (PG)
Foglio 21 Particella 1438

> Indirizzo

VIA DELLA ZAFFERA Piano 1

COSTITUZIONE del 26/06/2002 Pratica n. 205493 in
atti dal 26/06/2002 COSTITUZIONE (n. 2060.1/2002)

> Dati di classamento

Rendita: Euro 429,95
Categoria A/2^a, Classe 3, Consistenza 4,5 vani

COSTITUZIONE del 26/06/2002 Pratica n. 205493 in
atti dal 26/06/2002 COSTITUZIONE (n. 2060.1/2002)
Annotazioni: Classamento e rendita validati

> **Dati di superficie**

Totale: 69 m²
Totale escluse aree scoperte ^{e)}: 62 m²

Superficie di impianto pubblicata il 09/11/2015
Dati relativi alla planimetria: data di presentazione
26/06/2002, prot. n. 205493



Immobile di catasto fabbricati -
n.6



Causali di aggiornamento ed annotazioni

> **Dati identificativi**

Comune di DERUTA (D279) (PG)
• Foglio 21 Particella 1438 Subalterno 14

COSTITUZIONE del 26/06/2002 Pratica n. 205493 in
atti dal 26/06/2002 COSTITUZIONE (n. 2060.1/2002)

Particelle corrispondenti al catasto terreni
Comune di DERUTA (D279) (PG)
Foglio 21 Particella 1438

> **Indirizzo**

VIA DELLA ZAFFERA Piano S1

COSTITUZIONE del 26/06/2002 Pratica n. 205493 in
atti dal 26/06/2002 COSTITUZIONE (n. 2060.1/2002)

> **Dati di classamento**

Rendita: Euro 33,36
Categoria C/6^{l)}, Classe 6, Consistenza 17 m²

COSTITUZIONE del 26/06/2002 Pratica n. 205493 in
atti dal 26/06/2002 COSTITUZIONE (n. 2060.1/2002)
Annotazioni: Classamento e rendita validati

> **Dati di superficie**

Totale: 19 m²

Superficie di impianto pubblicata il 09/11/2015
Dati relativi alla planimetria: data di presentazione
26/06/2002, prot. n. 205493


> **Intestazione attuale degli immobili dal n. 1 al n. 6 - totale righe intestati: 3**

> 
Diritto di: Proprieta' per 2/4 (deriva dall'atto 1)

1. Atto per causa di morte DICHIARAZIONE DI
SUCCESSIONE del 20/11/2014 Sede T3R Registrazione
Volume 9990 n. 39 registrato in data 15/03/2024 -
SUCCESSIONE LEGITTIMA Voltura n. 7108.1/2024 -
Pratica n. PG0031183 in atti dal 18/03/2024

> 
Diritto di: Proprieta' per 1/4 (deriva dall'atto 1)

>



Diritto di: Proprieta' per 1/4 (deriva dall'atto 1)

> **Totale Parziale**

Catasto Fabbricati

Immobili siti nel comune di DERUTA (D279)

Numero immobili: 6 Rendita: euro 2.669,41 Vani: 4,5 Superficie: 182 m²

> **Totale generale**

Catasto Fabbricati

Totale immobili: 6 Rendita: euro 2.669,41 Vani: 4,5 Superficie: 182 m²

Catasto Terreni

Totale immobili: 0

Visura telematica

Tributi speciali: Euro 0,90

Legenda

- a) C/1: Negozi e botteghe
- b) C/2: Magazzini e locali di deposito
- c) C/3: Laboratori per arti e mestieri
- d) A/2: Abitazioni di tipo civile
- e) Escluse le "superfici di balconi, terrazzi e aree scoperte pertinenziali e accessorie, comunicanti o non comunicanti"
- cfr. Provvedimento del Direttore dell'Agenzia delle Entrate 29 marzo 2013
- f) C/6: Stalle, scuderie, rimesse e autorimesse

Applicate marche
per € 11,62.....
per n.4..... copie
rilasciate con-senza
urgenza.



TRIBUNALE DI SPOLETO
ACCETTAZIONE DI EREDITA' CON BENEFICIO DI INVENTARIO

N. 1797/19 RG VG
Cron. 12272/19

Il giorno 20 novembre 2019 nella Cancelleria del su
intestato Ufficio, avanti al Cancelliere sottoscritto
sono personalmente comparse:


[redacted] nata a Umbertide il 05/08/1975
res.te a [redacted] in [redacted] identificata
con C.I. [redacted] rilasciata dal Comune di Deruta
il 07/11/2019 - C.F. [redacted]

[redacted] nata a Deruta il 01/05/1970 res.te a
[redacted] in [redacted] identificata con C.I.N.
[redacted] rilasciata dal Comune di Deruta il
28/03/2019 - C.F. [redacted]

le quali dichiarano di accettare con beneficio di
inventario l'eredità del defunto:

[redacted] nato a Deruta (PG) il 04/11/1942
res.te in vita a [redacted] deceduto a Deruta il
20/11/2014 senza lasciare testamento - C.F.
[redacted]

Letto, confermato e sottoscritto.



Il Funzionario giudiziario
[redacted signature]



Nota di trascrizione

Registro generale n. 29451
Registro particolare n. 20741
Presentazione n. 4 del 04/12/2019

Pag. 1 - segue

Sezione riservata all'Ufficio

Liquidazione Totale	€ 294,00	Imposta di bollo	€ 59,00
Imposta ipotecaria	€ 200,00	Sanzioni amministrative	-
Tassa ipotecaria	€ 35,00		

Eseguita la formalità.

Somma pagata € 294,00 (Duecentonovantaquattro/00)

Ricevuta/Prospetto di cassa n. 25128

Protocollo di richiesta PG 182721/1 del 2019

Il Conservatore
Conservatore



Sezione A - Generalità

Dati relativi al titolo

Descrizione	ATTO GIUDIZIARIO	Numero di repertorio	1727/2019
Data	20/11/2019	Codice fiscale	[REDACTED]
Pubblico ufficiale	TRIBUNALE DI SPOLETO		
Sede	SPOLETO (PG)		

Dati relativi alla convenzione

Specie	ATTO PER CAUSA DI MORTE
Descrizione	301 ACCETTAZIONE DI EREDITA' CON BENEFICIO DI INVENTARIO
Voltura catastale automatica	NO

Atto mortis causa Data di morte 20/11/2014 Successione testamentaria
Rinuncia o morte di un chiamato

Altri dati

Non sono presenti nella sezione D parti libere relative alle sezioni A, B e C
Richiedente TRIBUNALE DI SPOLETO

Indirizzo [REDACTED]

Dati riepilogativi

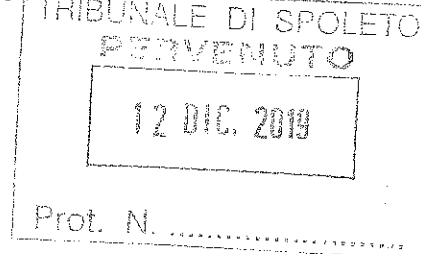
Unità negoziali - Soggetti a favore 2 Soggetti contro 1

Sezione C - Soggetti

A favore

Soggetto n. 1 In qualità di -
Cognome [REDACTED]
Nata il [REDACTED]
Sesso F Codice fiscale [REDACTED]

Nome MARCELLA



Nota di trascrizione

Registro generale n. 29451
Registro particolare n. 20741
Presentazione n. 4 del 04/12/2019

Pag. 2 - Fine

Per la quota di -
Soggetto n. 2 In qualità di -
Cognome [REDACTED]
Nata il [REDACTED]
Sesso F Codice fiscale [REDACTED]
Per la quota di -

Nome [REDACTED]

Contro

Soggetto n. 1 In qualità di -
Cognome [REDACTED]
Nato il [REDACTED]
Sesso M Codice fiscale [REDACTED]
Per la quota di -


Nome [REDACTED]

Sezione D - Ulteriori informazioni

Altri aspetti che si ritiene utile indicare ai fini della pubblicità immobiliare

TRIBUNALE DI SPOLETO
COPIA CONFORME ALL'ORIGINALE
Spoleto il 19 DIC. 2019

M. CANCELLIERE
[REDACTED]





TRIBUNALE DI SPOLETO

Dichiarazione di rinuncia alla eredità



n. 1729/19 R.V.G.
n. 12272/19 Cron..
n. 1454/19 Rep.

Il giorno 20/11/2019, nella Cancelleria del Tribunale suddetto, davanti al sottoscritto Cancelliere, è comparsa:

[REDACTED] nato a Terricciola (PI) il 31/05/1946 res.te a **[REDACTED]**
in **[REDACTED]** identificato con C.I. N. **[REDACTED]** rilasciata dal
Comune di Deruta il 23/08/2012 - **[REDACTED]**

la quale dichiara di rinunciare, come in effetti rinuncia puramente e semplicemente, alla eredità del defunto:

[REDACTED] nato a Deruta (PG) il 04/11/1942 res.te in vita a
Deruta (PG) deceduto a Deruta il 20/11/2014 senza lasciare testamento - C.F.
MRGMCL42S04D279Q

L.C.S.

[REDACTED] **[REDACTED]**

