

Dichiarazione protocollo n. 130695 del 07/2002

**Agenzia del Territorio  
CATASTO FABBRICATI  
Ufficio Provinciale di  
Pisa**

Planimetria di u.i.u. in Comune di Vicopisano

Via Panieretta

civ.

Identificativi Catastali:

Sezione:


Foglio: 24

Particella: 2

Subalterno: 2


Scheda n. 1

Scala 1:1000



P. TERRA

5 cm.



5 cm.

Catasto dei Fabbricati - Situazione al 11/04/2019 - Comune di VICOPISSANO (L.850) - < Foglio: 24 - Particella: 2 - Subalterno: 2 >  
VIA DI PANIERETTA piano: T-1;

Ultima planimetria in atti

Dichiarazione protocollo n. 130695 del 07/2002

Planimetria di u.i.u. in Comune di Vicopisano

Via Panieretta

civ.

**Agenzia del Territorio  
CATASTO FABBRICATI  
Ufficio Provinciale di  
Pisa**

Identificativi Catastali:

Sezione:

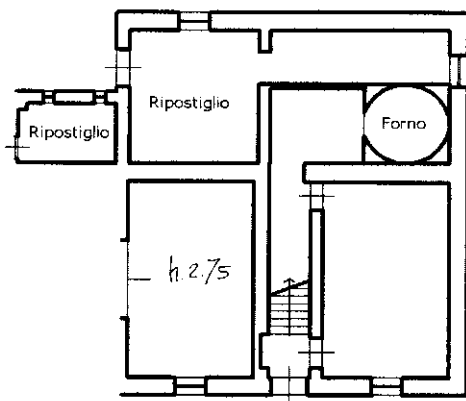
Foglio: 24

Particella: 2

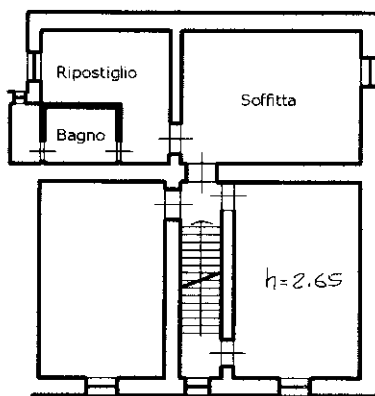
Subalterno: 2

Scheda n. 2

Scala 1:200



PIANTA PIANO TERRA



PIANTA PIANO PRIMO

5 cm.



5 cm.

Catasto dei Fabbricati - Situazione al 11/04/2019 - Comune di VICOPISSANO (L.850) - < Foglio: 24 - Particella: 2 - Subalterno: 2 >  
VIA DI PANIERETTA piano: T-1;

Ultima planimetria in atti