

Comune		San Filippo del Mela									
N. Scheda	Ubicazione immobile	Stato dell'immobile	Dati castali					Ricadenzza Urbanistica	Conformità catastale SI/NO	Classe Energetica	Estremi autorizzazioni edilizie
			Foglio	Particella	Sub.	Cat.	Cons.				
	Via Nazionale Archi	Rudere/Dirupo	2	1240	2	A/4	4,5 vani	ASI	Non verificabile	Non si può redigere	Costruzione ante 01/09/1967
Descrizione eventuale opere realizzate in difformità indicando anche il periodo di realizzazione e la data di ultimazione			Estremi eventuali istanze di sanatoria presentate		Possibilità Sanatoria ai sensi art. 36 D.P.R. 380/01 SI/NO		Costi eventuale sanatoria	Vendita in lotti SI/NO	Titolo abilitativo	Titolo di proprietà	
/			/		/		/	SI Lotto 7	/	Rep. n. 29.875 - Racc. 10.506 - Reg. a Messina al n. 2144 del 08/04/2013	

Note:

Documentazione fotografica immobile

19









Comune		San Filippo del Mela									
N. Scheda	Ubicazione immobile	Stato dell'immobile	Dati castali					Ricadenz Urbanistica	Conformità catastale SI/NO	Classe Energetica	Estremi autorizzazioni edilizie
			Foglio	Particella	Sub.	Cat.	Cons.				
	Via Nazionale Archi	Rudere/Dirupo	2	1240	3	A/4	4,5 vani	ASI	Non verificabile	Non si può redigere	Costruzione ante 01/09/1967
Descrizione eventuale opere realizzate in difformità indicando anche il periodo di realizzazione e la data di ultimazione			Estremi eventuali istanze di sanatoria presentate		Possibilità Sanatoria ai sensi art. 36 D.P.R. 380/01 SI/NO		Costi eventuale sanatoria	Vendita in lotti SI/NO	Titolo abilitativo	Titolo di proprietà	
/			/		/		/	SI Lotto 7	/	Rep. n. 29.875 - Racc. 10.506 - Reg. a Messina al n. 2144 del 08/04/2013	

Note:

Documentazione fotografica immobile

20



Comune		San Filippo del Mela										
N. Scheda	Ubicazione immobile	Stato dell'immobile	Dati castali					Ricadenzza Urbanistica	Conformità catastale SI/NO	Classe Energetica	Estremi autorizzazioni edilizie	
			Foglio	Particella	Sub.	Cat.	Cons.					
	Via Nazionale Archi	Rudere/Dirupo	2	1241	/	C/2	14 mq	ASI	Non verificabile	Non si può redigere	Costruzione ante 01/09/1967	
	Descrizione eventuale opere realizzate in difformità indicando anche il periodo di realizzazione e la data di ultimazione		Estremi eventuali istanze di sanatoria presentate		Possibilità Sanatoria ai sensi art. 36 D.P.R. 380/01 SI/NO		Costi eventuale sanatoria	Vendita in lotti SI/NO	Titolo abilitativo	Titolo di proprietà		
	/		/		/		/	SI Lotto 7	/	Non è stato reperito alcun titolo nonostante le reiterate richieste		
<b>Note:</b>												
<b>Documentazione fotografica immobile</b>												
21												
												

Comune		San Filippo del Mela									
N. Scheda	Ubicazione immobile	Stato dell'immobile	Dati castali					Ricadenzza Urbanistica	Conformità catastale SI/NO	Classe Energetica	Estremi autorizzazioni edilizie
			Foglio	Particella	Sub.	Cat.	Cons.				
	Via Nazionale Archi	Rudere/Dirupo	2	398	/	C/2	70 mq	ASI	Non verificabile	Non si può redigere	Costruzione ante 01/09/1967
Descrizione eventuale opere realizzate in difformità indicando anche il periodo di realizzazione e la data di ultimazione			Estremi eventuali istanze di sanatoria presentate		Possibilità Sanatoria ai sensi art. 36 D.P.R. 380/01 SI/NO		Costi eventuale sanatoria	Vendita in lotti SI/NO	Titolo abilitativo	Titolo di proprietà	
/			/		/		/	SI Lotto 7	/	Reg. a Milazzo il 19/08/2005 n. 1622	

Note:

Documentazione fotografica immobile

22

