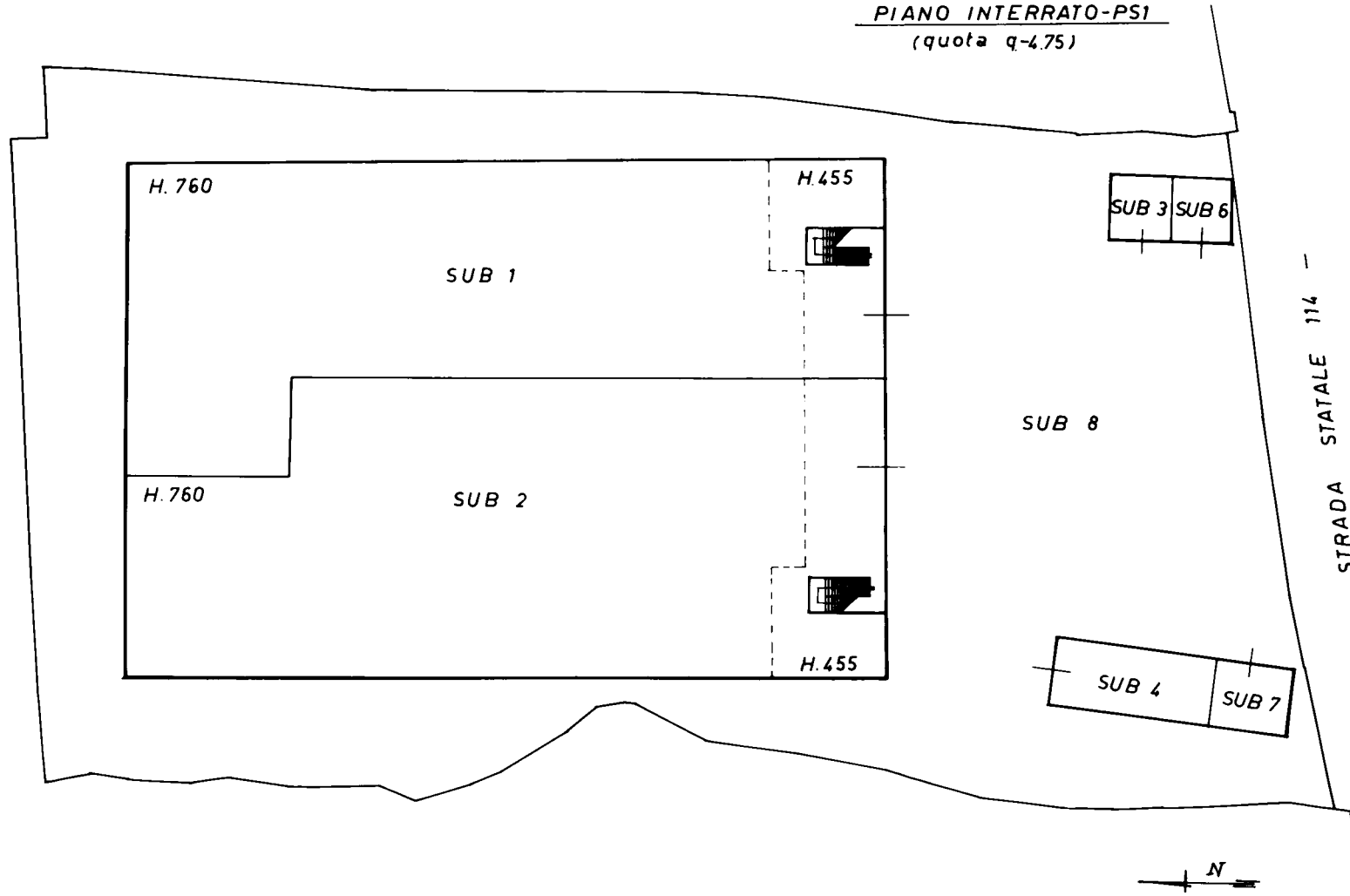


<b>ELABORATO PLANIMETRICO</b>		Compilato da: [REDACTED]	Iscritto all'albo: Ingegnere Dipendente PublicProv.		N.
Comune di Messina	Sezione:	Foglio: 152	Particella: 383	Proprietà n. 05/05/2004	del
Dimostrazione grafica dei subalterni			Tipo Mappale n.	del	Scala 1 : 500

Agenzia del Territorio  
**CATASTO FABBRICATI**  
 Ufficio provinciale di Messina

Ultima planimetria in atti  
 Data: 14/04/2025 - T191194 - Richiedente: Telematico  
 Formato di acquisizione: A3(297x420) - Formato stampa richiesto: A4(210x297) - Fattore di scala non utilizzabile

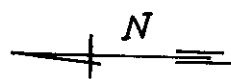
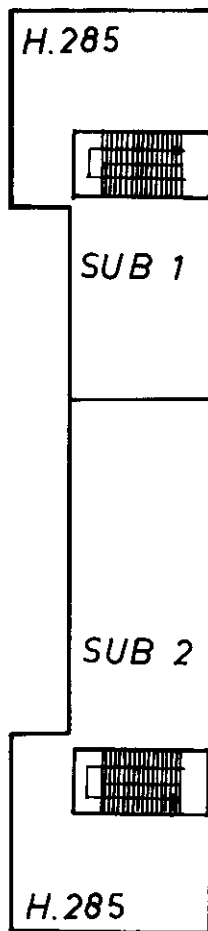


**Agenzia del Territorio  
CATASTO FABBRICATI  
Ufficio Provinciale di  
Messina**

ELABORATO PLANIMETRICO	
Compilato da:	
Iscritto all'albo:	
Ingegnere Dipendente Pubblico	
Prov.	N.

Comune di Messina	Protocollo n. ME0082586 del 05/05/2004
Sezione: Foglio: 152 Particella: 383	Tipo Mappale n. del
Dimostrazione grafica dei subalterni	Scala 1 : 500

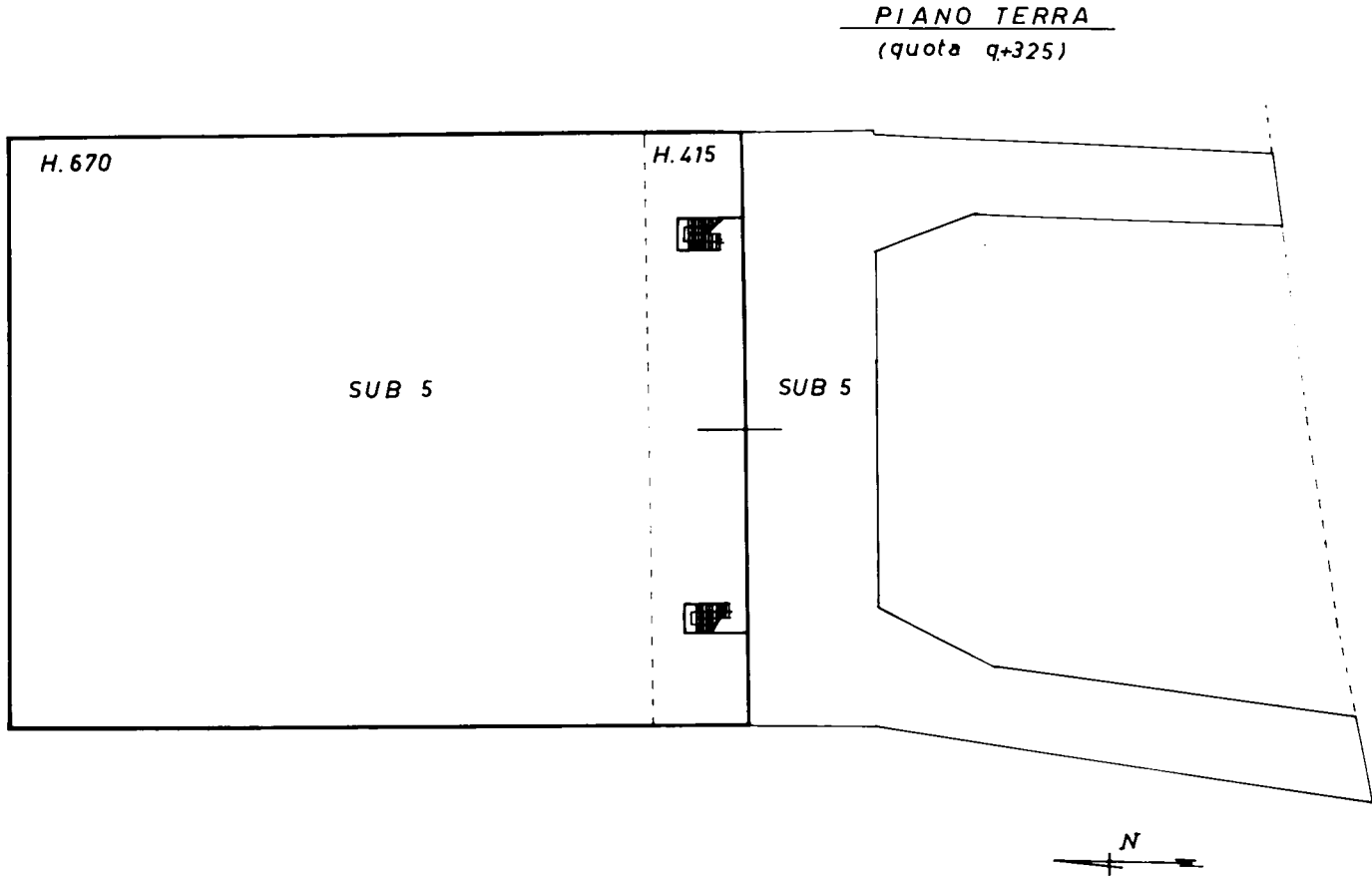
PIANO INTERRATO PS1 (AMMEZZATO)  
(quota q. - 0,15)



Ultima planimetria in atti

<b>ELABORATO PLANIMETRICO</b>		Compilato da: [REDACTED]	Iscritto all'albo: Ingegnere Dipendente PublicoProv.		N.
Comune di Messina	Sezione:	Foglio: 152	Particella: 383	Proprietà n. 05/05/2004	del
Dimostrazione grafica dei subalterni			Tipo Mappale n.	del	Scala 1 : 500

Agenzia del Territorio  
**CATASTO FABBRICATI**  
 Ufficio provinciale di Messina



Ultima planimetria in atti  
 Data: 14/04/2025 - T191194 - Richiedente: Telematico  
 Totale schede: 4 - Formato di acquisizione: A3(297x420) - Formato stampa richiesto: A4(210x297) - Fattore di scala non utilizzabile

Agenzia del Territorio  
**CATASTO FABBRICATI**  
Ufficio Provinciale di  
Messina

**ELABORATO PLANIMETRICO**

Compilato da:

Iscritto all'albo:  
Ingegnere Dipendente Pubblico  
Prov. N.

Comune di Messina

Protocollo n. ME0082586 del 05/05/2004

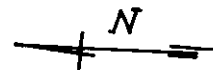
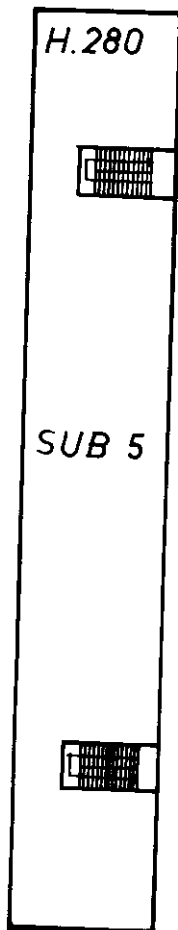
Sezione: Foglio: 152 Particella: 383

Tipo Mappale n. del

Dimostrazione grafica dei subalterni

Scala 1 : 500

PIANO TERRA (AMMEZZATO)  
(quota q. +7,60)



Ultima planimetria in atti

Catasto fabbricati  
**Visura attuale per immobile**  
Situazione degli atti informatizzati al 25/10/2023



Immobile di catasto fabbricati



Causali di aggiornamento ed annotazioni

---

**Informazioni riportate negli atti del catasto al 25/10/2023**

**Dati identificativi:** Comune di **MESSINA (F158) (ME)**

Foglio **152** Particella **383** Subalterno **2**

**Classamento:**

Categoria **F/2<sup>a</sup>**

**Indirizzo:** STRADA STATALE 114 n. SN Piano S1

**Ultimo atto di aggiornamento:** VARIAZIONE TOPONOMASTICA del 20/05/2014 Pratica n. ME0216834 in atti dal 20/05/2014 VARIAZIONE DI TOPONOMASTICA (n. 147695.1/2014)

---

> **Dati identificativi**

Comune di **MESSINA (F158) (ME)**  
Foglio **152** Particella **383** Subalterno **2**

VARIAZIONE del 05/05/2004 Pratica n. ME0082586 in  
atti dal 05/05/2004 DA ULTIMATO A COLLABENTE -  
FRAZION. (n. 2884.1/2004)

**Particelle corrispondenti al catasto terreni**

Comune di **MESSINA (F158) (ME)**  
Foglio **152** Particella **383**

---

> **Indirizzo**

STRADA STATALE 114 n. SN Piano S1

VARIAZIONE del 05/05/2004 Pratica n. ME0082586 in  
atti dal 05/05/2004 DA ULTIMATO A COLLABENTE -  
FRAZION. (n. 2884.1/2004)

---

> **Dati di classamento**

Categoria F/2<sup>a</sup>)

VARIAZIONE del 05/05/2004 Pratica n. ME0082586 in  
atti dal 05/05/2004 DA ULTIMATO A COLLABENTE -  
FRAZION. (n. 2884.1/2004)

---

> Altre variazioni

VARIAZIONE TOPONOMASTICA del 20/05/2014  
Pratica n. ME0216834 in atti dal 20/05/2014  
VARIAZIONE DI TOPONOMASTICA (n. 147695.1/2014)

---

> Intestazione attuale dell'immobile - totale intestati: 1

---

> 1. [REDACTED]  
[REDACTED]  
Diritto di: Proprieta' per 1/1 (deriva dall'atto 1)

1. Atto del 23/12/2008 Pubblico ufficiale [REDACTED]  
[REDACTED] Sede MESSINA (ME) Repertorio n. 93166 -  
COMPRAVENDITA PASSAGGI INTERMEDI DA  
ESAMINARE \* DA VERIFICARE \* Rettifica la trasc.  
n.975/2009 Nota presentata con Modello Unico n.  
1112.1/2021 Reparto PI di MESSINA in atti dal  
20/01/2021

---

Visura telematica

Tributi speciali: Euro 0,90

---

Legenda

a) F/2: Unita` collabente

Catasto fabbricati  
**Visura attuale per immobile**  
Situazione degli atti informatizzati al 25/10/2023



Immobile di catasto fabbricati



Causali di aggiornamento ed annotazioni

---

**Informazioni riportate negli atti del catasto al 25/10/2023**

**Dati identificativi:** Comune di **MESSINA (F158) (ME)**

Foglio **152** Particella **383** Subalterno **4**

**Classamento:**

Categoria **F/2<sup>a</sup>**

**Indirizzo:** STRADA STATALE 114 n. SN Piano S1

**Ultimo atto di aggiornamento:** VARIAZIONE TOPONOMASTICA del 20/05/2014 Pratica n. ME0216836 in atti dal 20/05/2014 VARIAZIONE DI TOPONOMASTICA (n. 147697.1/2014)

---

> **Dati identificativi**

Comune di **MESSINA (F158) (ME)**  
Foglio **152** Particella **383** Subalterno **4**

VARIAZIONE del 05/05/2004 Pratica n. ME0082586 in atti dal 05/05/2004 DA ULTIMATO A COLLABENTE - FRAZION. (n. 2884.1/2004)

**Particelle corrispondenti al catasto terreni**

Comune di **MESSINA (F158) (ME)**  
Foglio **152** Particella **383**

---

> **Indirizzo**

STRADA STATALE 114 n. SN Piano S1

VARIAZIONE del 05/05/2004 Pratica n. ME0082586 in atti dal 05/05/2004 DA ULTIMATO A COLLABENTE - FRAZION. (n. 2884.1/2004)

---

> **Dati di classamento**

Categoria **F/2<sup>a</sup>**

VARIAZIONE del 05/05/2004 Pratica n. ME0082586 in  
atti dal 05/05/2004 DA ULTIMATO A COLLABENTE -  
FRAZION. (n. 2884.1/2004)

---

> **Altre variazioni**

VARIAZIONE TOPONOMASTICA del 20/05/2014  
Pratica n. ME0216836 in atti dal 20/05/2014  
VARIAZIONE DI TOPONOMASTICA (n. 147697.1/2014)

---

> **Intestazione attuale dell'immobile - totale intestati: 1**

---

> 1. [REDACTED]  
[REDACTED]  
Diritto di: Proprieta' per 1/1 (deriva dall'atto 1)

1. RETTIFICA DI INTESTAZIONE ALL'ATTUALITA' del  
23/12/2008 Repertorio n. 93166 - TRASCR.975/09  
CANC.ANNOT. Voltura n. 3356.1/2009 - Pratica n.  
ME0028408 in atti dal 02/02/2009

---

Visura telematica

Tributi speciali: Euro 0,90

---

Legenda

a) F/2: Unita` collabente