

495 PART. 313 SUB. 1

MODULARIO
F. - Col. S. T. - 366



MINISTERO DELLE FINANZE
DIREZIONE GENERALE DEL CATASTO E DEI SERVIZI TECNICI ERARIALI

Mod. A (Nuovo Catasto Edilizio Urbano)

NUOVO CATASTO EDILIZIO URBANO

Lire
30

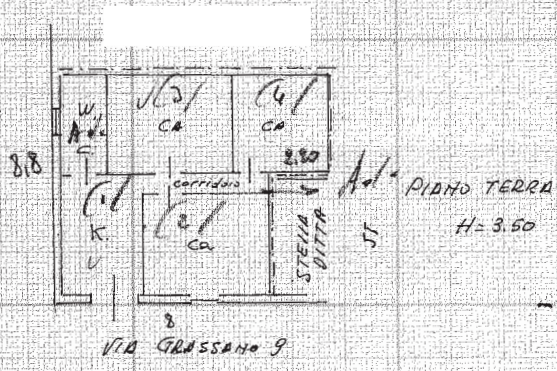
(R. DECRETO-LEGGI 13 APRILE 1939, N. 652)

Planimetria dell'immobile situato nel Comune di Cerqueto Via Giuliano 9 angolo via Polcevera

Ditta ...

Allegata alla dichiarazione presentata all'Ufficio Tecnico Erariale di Foggia

Planimetria foglio 295 p.la 313 sub 1 piano terra



Particella 29514
F. 295 Particella 313-Suba



ORIENTAMENTO



SCALA DI 1: 200

SPAZIO RISERVATO PER LE ANNOTAZIONI D'UFFICIO

DATA
PROT. N°

Scheda D
N° 0670644

Compilata dal Cecilio
(Figlio, nome cognome del tecnico)
Georg. Gestito
 Iscritto all'Albo de Geometri
 della Provincia di Foggia
 DATA 23-1-1976
 Firma: Georg. Gestito

MODULARIO
F. - Car. S. T. - 315



MINISTERO DELLE FINANZE

DIREZIONE GENERALE DEL CATASTO E DEI SERVIZI TECNICI ERARIALI

NUOVO CATASTO EDILIZIO URBANO

(R. DECRETO-LEGGE 13 APRILE 1939, N. 662)

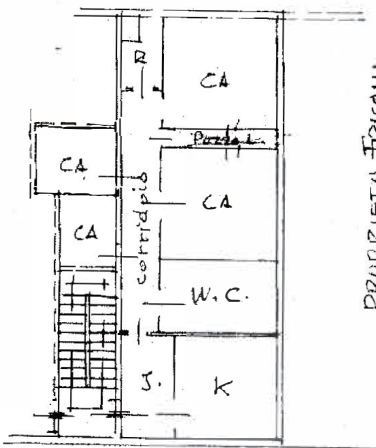
Lire
50

Planimetria dell'immobile situato nel Comune di CERIGNOLA Via GRASSANO N. 11

Ditta

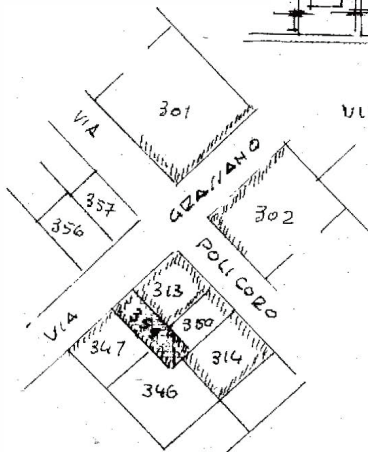
Allegata alla dichiarazione presentata all'Ufficio Tecnico Erariale di Foggia

Planimetria foglio 295 p.IIa 359 sub 2 piano primo



PROPRIETA' TERZANI

10 P.
H. m. 3,30



VIA GRASSANO N. 11



01613793

17/11/2023 - Comune di CERIGNOLA (C314) - Foglio 295 Particella 359 Subaltemo 2

ORIENTAMENTO



SCALA DI 1:200

SPAZIO RISERVATO PER LE ANNOTAZIONI D'UFFICIO

DATA	
PROT. N°	

Compilata dal TECNICO
(Titolo, nome e cognome del tecnico)
FED. BETANO LIBERTINO
Iscritto all'Albo de GEOMETRI
della Provincia di FOGGIA
DATA 6-11-1981
Firma: geometra Fed. Betano



MODULARIO
F. - Cat. S. T. - 366



MINISTERO DELLE FINANZE

MOD. A (Nuovo Catasto Edilizio Urbano)

DIREZIONE GENERALE DEL CATASTO E DEI SERVIZI TECNICI ERARIALI

Lire
30

NUOVO CATASTO EDILIZIO URBANO


(R. DECRETO-LEGGE 13 APRILE 1939, N. 652)

Planimetria dell'immobile situato nel Comune di CERIGNOLA Via GRASSANO 13

Ditta

Allegata alla dichiarazione presentata all'Ufficio Tecnico Erariale di Foggia

Planimetria foglio 295 p.IIa 359 sub 1 piano terra



Partita 99514

Fo 295 posticellu 313 sub c

313 sub c



02725125

ORIENTAMENTO



SCALA DI 1: 200

Situazione al 17/11/2023 - Comune di CERIGNOLA (CE14) - Foglio 295 Particella 359 Subalterno I -

SPAZIO RISERVATO PER LE ANNOTAZIONI D'UFFICIO

DATA
PROT. N°

Scheda S
C/2 0690642

Compilata dal Seamus
(Titolo, nome e cognome del tecnico)
Geoy. Giovanni Di Lorenzo
Iscritto all'Albo de Geometri
della Provincia di Foggia
DATA 22-1-1974
Firma: Giovanni Di Lorenzo