

Data: 11/02/2011 - n. CT0081896 - Richiedente PATERNO

"B"

formato con 1 foglio

**Agenzia del Territorio
CATASTO FABBRICATI
Ufficio Provinciale di
Catania**

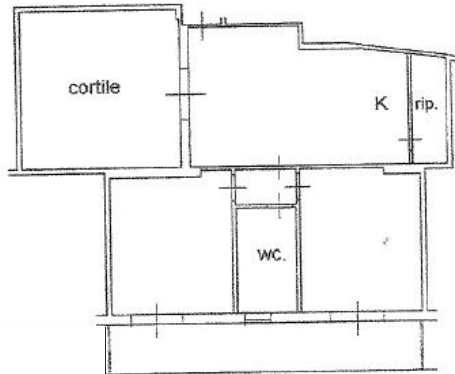
Dichiarazione protocollo n. CT0055875 del 02/02/2011
Planimetria di u.i.u. in Comune di Misterbianco
Via Plebiscito

28014 del Repertorio
9314 della Sezione

Identificativi Catastali: Sezione: Foglio: 19 Particella: 860 Subalterno: 8	Compilata da: Patane' Rosario Iscritto all'albo: Ingegneri Prov. Catania	N. 1720
---	--	---------

Scheda n. 1 Scala 1:200

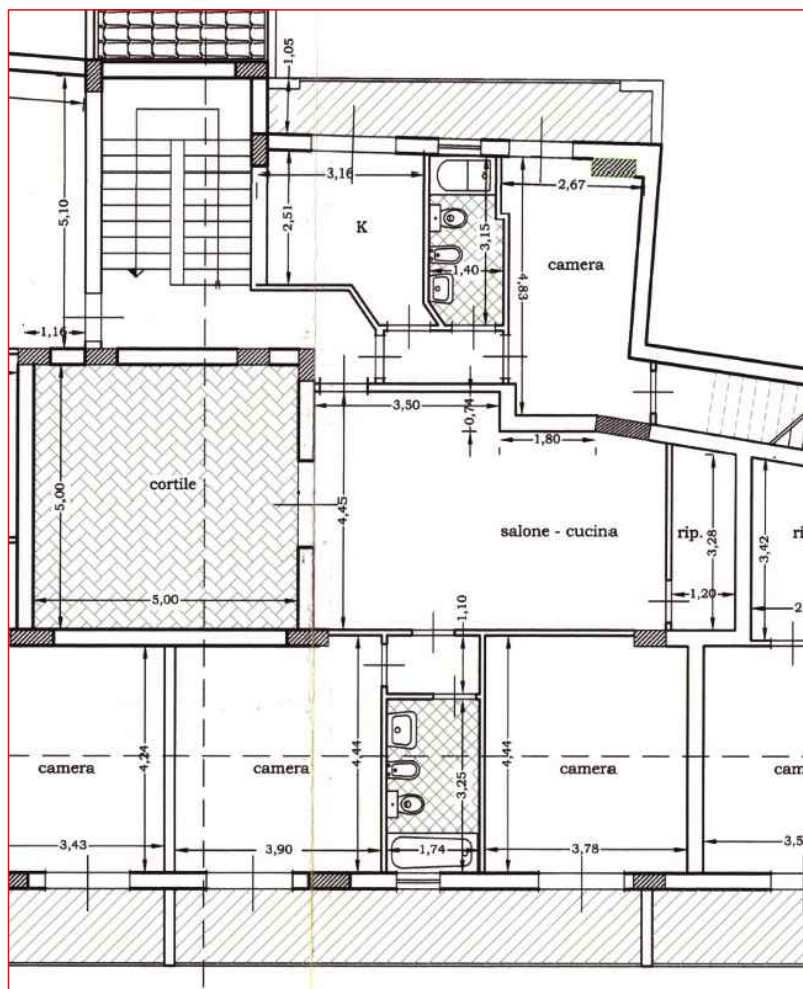
Catasto dei Fabbricati - Situazione al 11/02/2011 - Comune di MISTERBIANCO (F.250) - Foglio: 19 Particella: 860 - Subalterno 8 -
VIA PLEBISCITO n. 15 piano: 1;



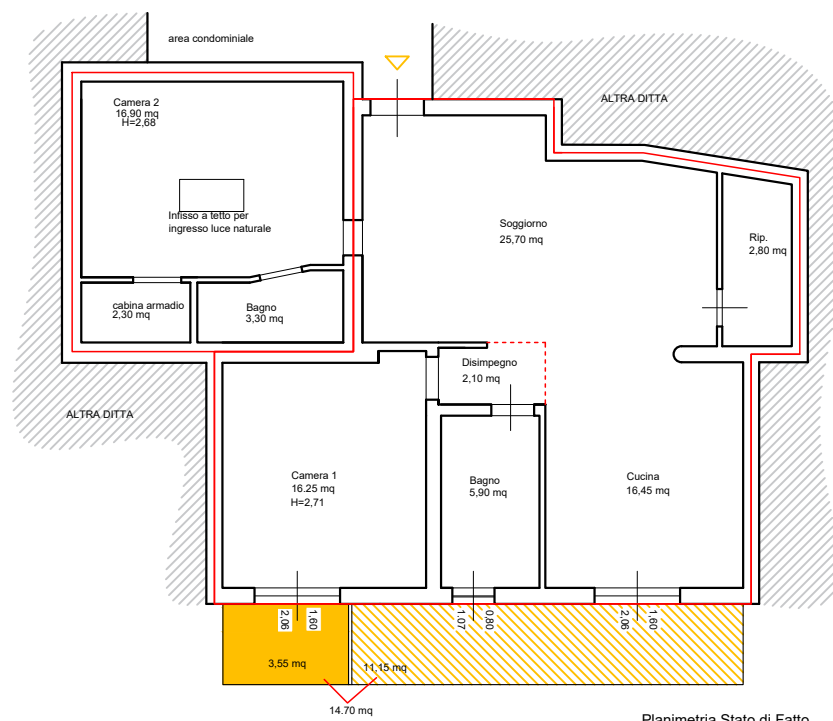
PIANO PRIMO
H=2,70




Ultima Planimetria in atti
Data: 11/02/2011 - n. CT0081896 - Richiedente PATERNO
Tot.schede: 1 - Formato di acq.: A4(210x297) - Fatt. di scala: 1:1



Straccio DIA 338/2008



Planimetria Stato di Fatto

-  Veranda chiusa
-  Veranda aperta

Il Tecnico :
Architetto Andrea Albanese
Via Arno n°7
96100 Siracusa (SR)
Mob. 338 4352807
andrea.albanese@archiworldpec.it



OGGETTO:
Planimetria immobile u.i.u. sito nel comune di Misterbianco (CT), Via Plebiscito n 15.
Identificativi Catastali foglio 19 , particella 860, subalterno 8.
PIANO 1°