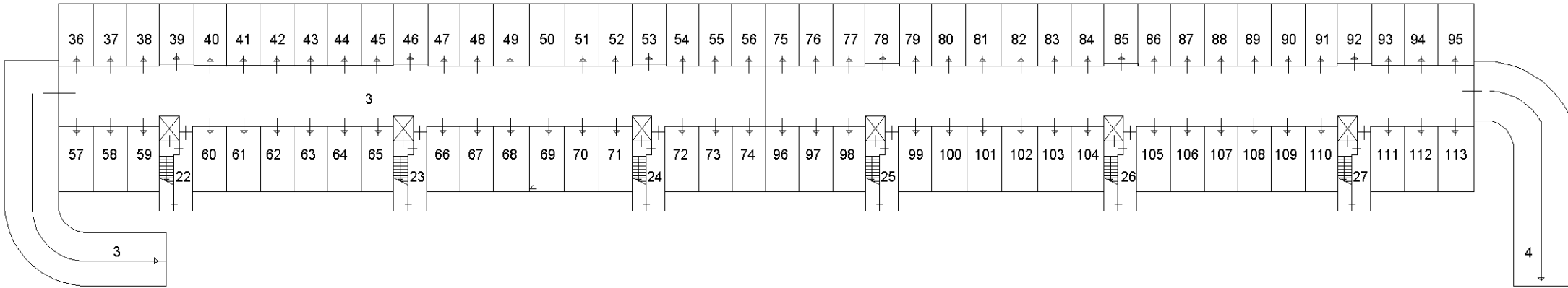


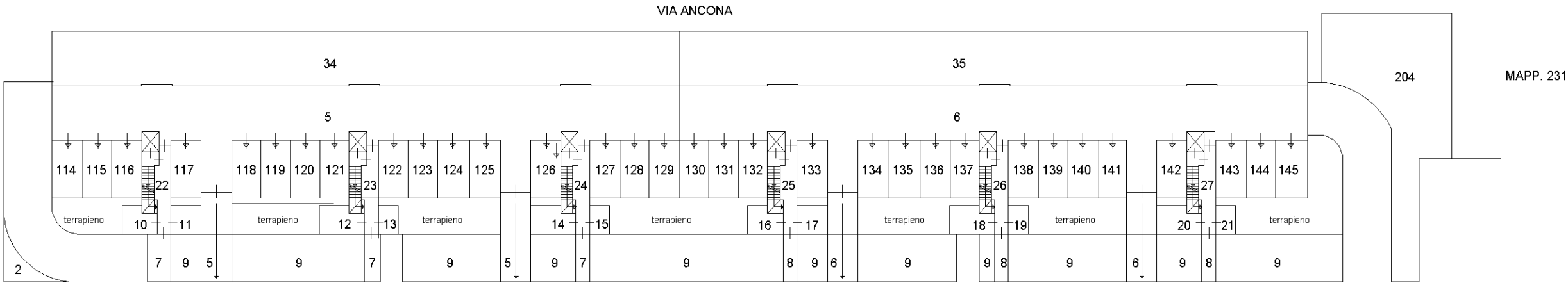
Data: 04/11/2024 - n. T164502 - Richiedente: Telematico
Totale schede: 3 - Formato di acquisizione: A3(297x420) - Formato stampa richiesto: A3(297x420) - Fattore di scala non utilizzabile
Ultima planimetria in atti

Agenzia delle Entrate
CATASTO FABBRICATI
Ufficio provinciale di Ancona

ELABORATO PLANIMETRICO		Compilato da:			
Comune di Jesi		Sezione:	Foglio: 53	Particella: 1645	Protocollo n. AN0060442 del 04/07/2022
Dimostrazione grafica dei subalterni			Tipo Mappale n. del Scala 1 : 500		

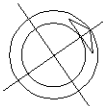


PIANO SEMINTERRATO 2



MAPP. 1506

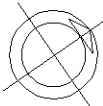
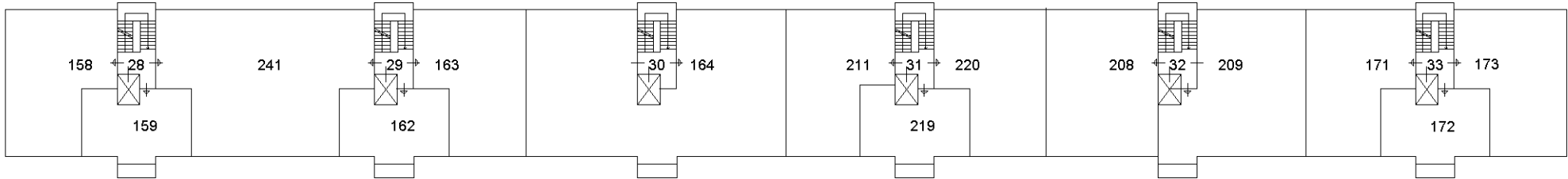
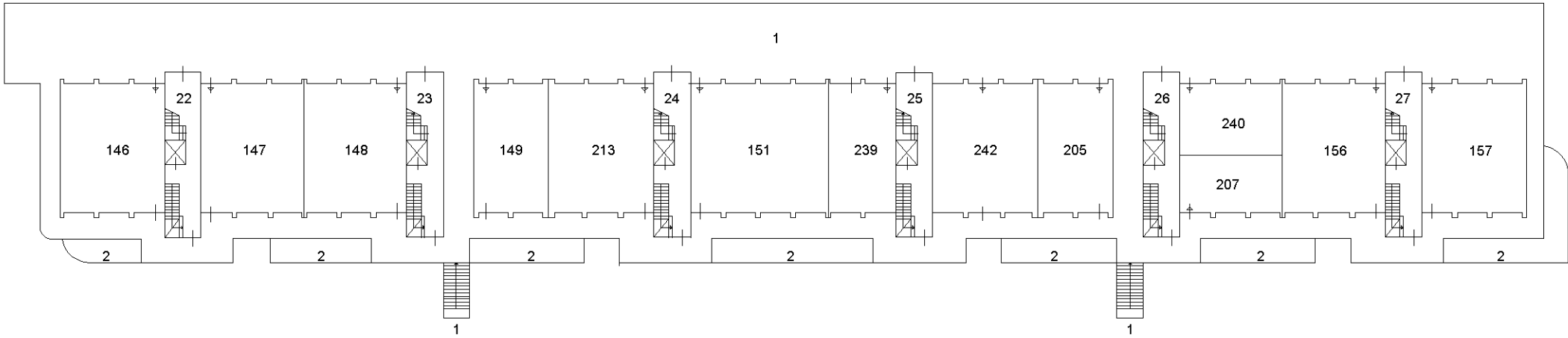
PIANO SEMINTERRATO 1



Data: 04/11/2024 - n. T164502 - Richiedente: Telematico
Totale schede: 3 - Formato di acquisizione: A3(297x420) - Formato stampa richiesto: A3(297x420) - Fattore di scala non utilizzabile
Ultima planimetria in atti

Agenzia delle Entrate
CATASTO FABBRICATI
Ufficio provinciale di Ancona

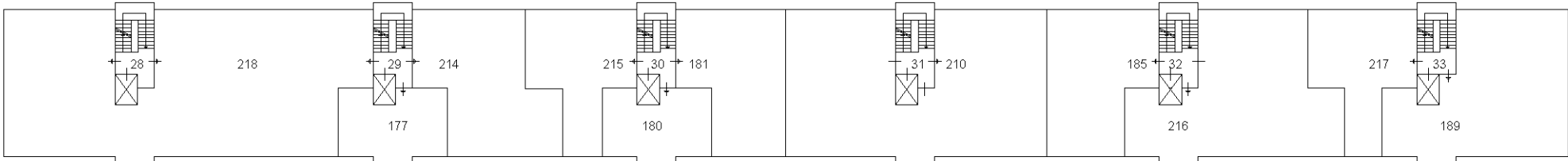
ELABORATO PLANIMETRICO	Compilato da: Copparoni Letizia	Iscritto all'albo: Geometri	Prov. Ancona	N. 1822
Comune di Jesi	Sezione:	Foglio: 53	Particella: 1645	Protocollo n. AN0060442 del 04/07/2022
Dimostrazione grafica dei subalterni		Tipo Mappale n. del Scala 1 : 500		



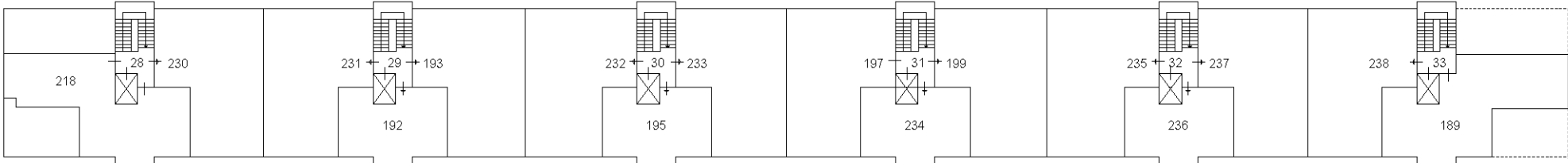
Data: 04/11/2024 - n. T164502 - Richiedente: Telematico
Totale schede: 3 - Formato di acquisizione: A3(297x420) - Formato stampa richiesto: A3(297x420) - Fattore di scala non utilizzabile
Ultima planimetria in atti

Agenzia delle Entrate
CATASTO FABBRICATI
Ufficio provinciale di Ancona

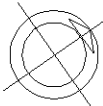
ELABORATO PLANIMETRICO	Compilato da: Copparoni Letizia	Iscritto all'albo: Geometri	Prov. Ancona	N. 1822
Comune di Jesi	Sezione:	Foglio: 53	Particella: 1645	Protocollo n. AN0060442 del 04/07/2022
Dimostrazione grafica dei subalterni		Tipo Mappale n. del Scala 1 : 500		



PIANO SECONDO



PIANO TERZO



ACCERTAMENTO DELLA PROPRIETA' IMMOBILIARE URBANA ELENCO DEI SUBALTERNI ASSEGNATI

Comune	Sezione	Foglio	Particella	Tipo mappale	del:
JESI		53	19		

Sub	UBICAZIONE via/piazza	n.civ	Piani	Scala	Int	DESCRIZIONE
						SOPPRESSO

Comune	Sezione	Foglio	Particella	Tipo mappale	del:
JESI		53	121		

Sub	UBICAZIONE via/piazza	n.civ	Piani	Scala	Int	DESCRIZIONE
						SOPPRESSO

Comune	Sezione	Foglio	Particella	Tipo mappale	del:
JESI		53	122		

Sub	UBICAZIONE via/piazza	n.civ	Piani	Scala	Int	DESCRIZIONE
						SOPPRESSO

Comune	Sezione	Foglio	Particella	Tipo mappale	del:
JESI		53	1273		

Sub	UBICAZIONE via/piazza	n.civ	Piani	Scala	Int	DESCRIZIONE
						SOPPRESSO

Comune	Sezione	Foglio	Particella	Tipo mappale	del:
JESI		53	1645		

Sub	UBICAZIONE via/piazza	n.civ	Piani	Scala	Int	DESCRIZIONE
1	VIA ANCONA		T			B.C.N.C. A TUTTI I SUB. CON ESCLUSIONE DEL SUB. 204 (CORTE CAMMINAMENTI E SCALE ESTERNE)
2	VIA C. ANCONETANI		S1-T			B.C.N.C. A TUTTI I SUB. CON ESCLUSIONE DEL SUB. 204 (AREE A VERDE)
3	VIA C. ANCONETANI		S2			B.C.N.C. AI SUB. DAL N.36 AL N.74 (RAMPA ESTERNA E CORSIA INTERNA GARAGE)
4	VIA C. ANCONETANI		S2			B.C.N.C. AI SUB. DAL N.75 AL N.113 (RAMPA ESTERNA E CORSIA INTERNA GARAGE)
5	VIA C. ANCONETANI		S1			B.C.N.C. AL SUB. 34, AI SUB. DAL N.114 AL N.129, DAL N.146 AL N.152, DAL N. 154 AL N. 157 E N.205-206-207-213 -242(RAMPA ESTERNA E CORSIA INTERNA GARAGE)
6	VIA C. ANCONETANI		S1			B.C.N.C. AL SUB.35, AI SUB. DAL N.130 AL N. 152, DAL N. 154 AL N. 157 E N.205-206-207-213 -242 (RAMPA ESTERNA E CORSIA INTERNA GARAGE)
7	VIA C. ANCONETANI		S1			B.C.N.C. AL SUB. 34, AI SUB. DAL N.36 AL N.74, DAL N.114 AL N.129, DAL N.146 AL N.152, DAL N. 154 AL N. 157 E N.205-206-207-213 -242 (PASSAGGI PEDONABILI E CARRABILI)
8	VIA C. ANCONETANI		S1			B.C.N.C. AL SUB. 34, AI SUB. DAL N.75 AL N.113, DAL N.130 AL N. 152, DAL N. 154 AL N. 157 E N.205-206-207-213 -242(PASSAGGI PEDONALI)
9	VIA C. ANCONETANI		S1			B.C.N.C. AI SUB. DAL N.146 AL N. 152, DAL N. 154 AL N. 157 E N.205-206-207-213 -242 (AREA A PARCHEGGIO ESTERNA)
10	VIA ANCONA		S1			B.C.N.C. AI SUB. DAL N.36 AL N.42, DAL N.57 AL N.62, DAL N.114 AL N.119 E AI SUB. 146-147-158-159-218-230-241 (VANO CONTATORI)
11	VIA ANCONA		S1			B.C.N.C. AL SUB. 34, AI SUB. DAL N.36 AL N.74, DAL N.114 AL N.129, DAL N.146 AL N. 152, DAL N. 154 AL N.157 E AI SUB. 158-159-205-206-207-213-218-230-241-242 (VANO MACCHINE ASCENSORE)
12	VIA ANCONA		S1			B.C.N.C. AI SUB. DAL N.43 AL N.49, DAL N.63 AL N.68, DAL N.119 AL N.124 E AI SUB. 148-149-162-163-177-192-193-214-218-231-241 (VANO CONTATORI)

13	VIA ANCONA		S1		B.C.N.C. AL SUB. 34, DAL N.36 AL N.74, DAL N.114 AL N.129, DAL N.146 AL N. 152, DAL N. 154 AL N.157 E AI SUB. 162-163-177-192-193-205-206-207-213--214-218-231-241- 242(VANO MACCHINE ASCENSORE)
14	VIA ANCONA		S1		B.C.N.C. AI SUB. DAL N.50 AL N.56, DAL N.69 AL N.74, DAL N.125 AL N.129 E AI SUB. 151-164-180-181-195-213-215-232-233 (VANO CONTATORI)
15	VIA ANCONA		S1		B.C.N.C. AI SUB. 34, DAL N.36 AL N.74, DAL N.114 AL N.129, DAL N.146 AL N. 152, DAL N. 154 AL N.157 E AI SUB. 164-180-181-195-205-206-207-213-215--232-233 -242 (VANO MACCHINE ASCENSORE)
16	VIA ANCONA		S1		B.C.N.C. AI SUB DAL N.75 AL N.81, DAL N.96 AL N.101, DAL N.130 AL N.134 E AI SUB 152-197-199-210-211-213-219-220-234 -242 (VANO CONTATORI)
17	VIA ANCONA		S1		B.C.N.C. AI SUB 35, DAL N.75 AL N.113, DAL N.130 AL N. 152, DAL N. 154 AL N.157 E AI SUB 197-199-205-206-207-210-211-213-219--220-234 -242 (VANO MACCHINE ASCENSORE)
18	VIA ANCONA		S1		B.C.N.C. AI SUB DAL N.82 AL N.88, DAL N.102 AL N.107, DAL N.135 AL N.140 E AI SUB 185-205-206-207-208-209-216-235-236-237 (VANO CONTATORI)
19	VIA ANCONA		S1		B.C.N.C. AL SUB. 35, AI SUB. DAL N.75 AL N.113, DAL N.130 AL N. 152, DAL N.154 AL N.157 E AI SUB 185-205-206-207-208-209-213-216-235--236-237 -242 (VANO MACCHINE ASCENSORE)
20	VIA ANCONA		S1		B.C.N.C. AI SUB. DAL N.89 AL N.95, DAL N.108 AL N.113, DAL N.141 AL N.145, AI SUB 156-157-171-172-173-189-217-238 (VANO CONTATORI)
21	VIA ANCONA		S1		B.C.N.C. AL SUB. 35, DAL N.75 AL N.113, DAL N.130 AL N. 152, DAL N. 154 AL N. 157 E AI SUB 171-172-173-189-205-206-207-213-217--238 -242 (VANO MACCHINE ASCENSORE)
22	VIA ANCONA		S2 - S1-T		B.C.N.C. AL SUB. 34,E AI SUB. DAL N.36 AL N.74, DAL N.114 AL N.129, DAL N.146 AL N. 152, DAL N. 154 AL N. 157 E AI SUB 158-159-205-206-207-213-218-230-241 -242 (VANO SCALA E ASCENSORE)
23	VIA ANCONA		S2 - S1-T		B.C.N.C. AL SUB. 34, AI SUB.DAL N.36 AL N.74, DAL N.114 AL N.129, DAL N.146 AL N. 152, DAL N. 154 AL N.157 E AI SUB. 162-163-177-192-193-205-206-207-213--214-218-231-241 -242(VANO SCALA E ASCENSORE)

24	VIA ANCONA		S2 - S1-T		B.C.N.C. AL SUB. 34, AI SUB DAL N.36 AL N.74, DAL N.114 AL N.129, DAL N.146 AL N. 152, DAL N. 154 AL N.157 E AI SUB 164-180-181-195-205-206-207-213-215--232-233 -242 (VANO SCALA E ASCENSORE)
25	VIA ANCONA		S2 - S1-T		B.C.N.C. AL SUB 35, AI SUB. DAL N.75 AL N.113, DAL N.130 AL N. 152, DAL N. 154 AL N.157 E AI SUB 197-199-205-206-207-210-211-213-219--220-234 -242 (VANO SCALA E ASCENSORE)
26	VIA ANCONA		S2 - S1-T		B.C.N.C. AL SUB 35, AI SUB. DAL N.75 AL N.113, DAL N.130 AL N. 152, DAL N. 154 AL N.157 E AI SUB 185-205-206-207-208-209-213-216-235--236-237 -242 (VANO SCALA E ASCENSORE)
27	VIA ANCONA		S2 - S1-T		B.C.N.C. AL SUB 35, AI SUB. DAL N.75 AL N.113, DAL N.130 AL N. 152, DAL N. 154 AL N.157 E AI SUB 171-172-173-189-205-206-207-213-217--238 -242 (VANO SCALA E ASCENSORE)
28	VIA ANCONA		1-2 - 3		B.C.N.C. AI SUB 158-159-218-230-241 (VANO SCALA E ASCENSORE)
29	VIA ANCONA		1-2 - 3		B.C.N.C. AI SUB 162-163-177-192-193-214-218-231-241 (VANO SCALA E ASCENSORE)
30	VIA ANCONA		1-2 - 3		B.C.N.C. AI SUB 164-180-181-195-215-232-233 (VANO SCALA E ASCENSORE)
31	VIA ANCONA		1-2 - 3		B.C.N.C. AI SUB 197-199-210-211-219-220-234 (VANO SCALA E ASCENSORE)
32	VIA ANCONA		1-2 - 3		B.C.N.C. AI SUB 185-208-209-216-235-236-237 (VANO SCALA E ASCENSORE)
33	VIA ANCONA		1-2 - 3		B.C.N.C. AI SUB 171-172-173-189-217-238 (VANO SCALA E ASCENSORE)
34	VIA C. ANCONETANI		S1		AUTORIMESSA COLLETTIVA
35	VIA C. ANCONETANI		S1		AUTORIMESSA COLLETTIVA
36	VIA C. ANCONETANI		S2		AUTORIMESSA
37	VIA C. ANCONETANI		S2		AUTORIMESSA
38	VIA C. ANCONETANI		S2		AUTORIMESSA
39	VIA C. ANCONETANI		S2		AUTORIMESSA
40	VIA C. ANCONETANI		S2		AUTORIMESSA
41	VIA C. ANCONETANI		S2		AUTORIMESSA
42	VIA C. ANCONETANI		S2		AUTORIMESSA
43	VIA C. ANCONETANI		S2		AUTORIMESSA
44	VIA C. ANCONETANI		S2		AUTORIMESSA
45	VIA C. ANCONETANI		S2		AUTORIMESSA
46	VIA C. ANCONETANI		S2		AUTORIMESSA
47	VIA C. ANCONETANI		S2		AUTORIMESSA

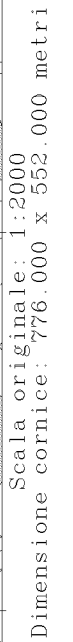
48	VIA C. ANCONETANI		S2			AUTORIMESSA
49	VIA C. ANCONETANI		S2			AUTORIMESSA
50	VIA C. ANCONETANI		S2			AUTORIMESSA
51	VIA C. ANCONETANI		S2			AUTORIMESSA
52	VIA C. ANCONETANI		S2			AUTORIMESSA
53	VIA C. ANCONETANI		S2			AUTORIMESSA
54	VIA C. ANCONETANI		S2			AUTORIMESSA
55	VIA C. ANCONETANI		S2			AUTORIMESSA
56	VIA C. ANCONETANI		S2			AUTORIMESSA
57	VIA C. ANCONETANI		S2			AUTORIMESSA
58	VIA C. ANCONETANI		S2			AUTORIMESSA
59	VIA C. ANCONETANI		S2			AUTORIMESSA
60	VIA C. ANCONETANI		S2			AUTORIMESSA
61	VIA C. ANCONETANI		S2			AUTORIMESSA
62	VIA C. ANCONETANI		S2			AUTORIMESSA
63	VIA C. ANCONETANI		S2			AUTORIMESSA
64	VIA C. ANCONETANI		S2			AUTORIMESSA
65	VIA C. ANCONETANI		S2			AUTORIMESSA
66	VIA C. ANCONETANI		S2			AUTORIMESSA
67	VIA C. ANCONETANI		S2			AUTORIMESSA
68	VIA C. ANCONETANI		S2			AUTORIMESSA
69	VIA C. ANCONETANI		S2			AUTORIMESSA
70	VIA C. ANCONETANI		S2			AUTORIMESSA
71	VIA C. ANCONETANI		S2			AUTORIMESSA
72	VIA C. ANCONETANI		S2			AUTORIMESSA
73	VIA C. ANCONETANI		S2			AUTORIMESSA
74	VIA C. ANCONETANI		S2			AUTORIMESSA
75	VIA C. ANCONETANI		S2			AUTORIMESSA
76	VIA C. ANCONETANI		S2			AUTORIMESSA
77	VIA C. ANCONETANI		S2			AUTORIMESSA
78	VIA C. ANCONETANI		S2			AUTORIMESSA
79	VIA C. ANCONETANI		S2			AUTORIMESSA
80	VIA C. ANCONETANI		S2			AUTORIMESSA
81	VIA C. ANCONETANI		S2			AUTORIMESSA
82	VIA C. ANCONETANI		S2			AUTORIMESSA
83	VIA C. ANCONETANI		S2			AUTORIMESSA
84	VIA C. ANCONETANI		S2			AUTORIMESSA
85	VIA C. ANCONETANI		S2			AUTORIMESSA
86	VIA C. ANCONETANI		S2			AUTORIMESSA
87	VIA C. ANCONETANI		S2			AUTORIMESSA
88	VIA C. ANCONETANI		S2			AUTORIMESSA
89	VIA C. ANCONETANI		S2			AUTORIMESSA
90	VIA C. ANCONETANI		S2			AUTORIMESSA
91	VIA C. ANCONETANI		S2			AUTORIMESSA

92	VIA C. ANCONETANI		S2			AUTORIMESSA
93	VIA C. ANCONETANI		S2			AUTORIMESSA
94	VIA C. ANCONETANI		S2			AUTORIMESSA
95	VIA C. ANCONETANI		S2			AUTORIMESSA
96	VIA C. ANCONETANI		S2			AUTORIMESSA
97	VIA C. ANCONETANI		S2			AUTORIMESSA
98	VIA C. ANCONETANI		S2			AUTORIMESSA
99	VIA C. ANCONETANI		S2			AUTORIMESSA
100	VIA C. ANCONETANI		S2			AUTORIMESSA
101	VIA C. ANCONETANI		S2			AUTORIMESSA
102	VIA C. ANCONETANI		S2			AUTORIMESSA
103	VIA C. ANCONETANI		S2			AUTORIMESSA
104	VIA C. ANCONETANI		S2			AUTORIMESSA
105	VIA C. ANCONETANI		S2			AUTORIMESSA
106	VIA C. ANCONETANI		S2			AUTORIMESSA
107	VIA C. ANCONETANI		S2			AUTORIMESSA
108	VIA C. ANCONETANI		S2			AUTORIMESSA
109	VIA C. ANCONETANI		S2			AUTORIMESSA
110	VIA C. ANCONETANI		S2			AUTORIMESSA
111	VIA C. ANCONETANI		S2			AUTORIMESSA
112	VIA C. ANCONETANI		S2			AUTORIMESSA
113	VIA C. ANCONETANI		S2			AUTORIMESSA
114	VIA C. ANCONETANI		S1			AUTORIMESSA
115	VIA C. ANCONETANI		S1			AUTORIMESSA
116	VIA C. ANCONETANI		S1			AUTORIMESSA
117	VIA C. ANCONETANI		S1			AUTORIMESSA
118	VIA C. ANCONETANI		S1			AUTORIMESSA
119	VIA C. ANCONETANI		S1			AUTORIMESSA
120	VIA C. ANCONETANI		S1			AUTORIMESSA
121	VIA C. ANCONETANI		S1			AUTORIMESSA
122	VIA C. ANCONETANI		S1			AUTORIMESSA
123	VIA C. ANCONETANI		S1			AUTORIMESSA
124	VIA C. ANCONETANI		S1			AUTORIMESSA
125	VIA C. ANCONETANI		S1			AUTORIMESSA
126	VIA C. ANCONETANI		S1			AUTORIMESSA
127	VIA C. ANCONETANI		S1			AUTORIMESSA
128	VIA C. ANCONETANI		S1			AUTORIMESSA
129	VIA C. ANCONETANI		S1			AUTORIMESSA
130	VIA C. ANCONETANI		S1			AUTORIMESSA
131	VIA C. ANCONETANI		S1			AUTORIMESSA
132	VIA C. ANCONETANI		S1			AUTORIMESSA
133	VIA C. ANCONETANI		S1			AUTORIMESSA
134	VIA C. ANCONETANI		S1			AUTORIMESSA
135	VIA C. ANCONETANI		S1			AUTORIMESSA

136	VIA C. ANCONETANI		S1			AUTORIMESSA
137	VIA C. ANCONETANI		S1			AUTORIMESSA
138	VIA C. ANCONETANI		S1			AUTORIMESSA
139	VIA C. ANCONETANI		S1			AUTORIMESSA
140	VIA C. ANCONETANI		S1			AUTORIMESSA
141	VIA C. ANCONETANI		S1			AUTORIMESSA
142	VIA C. ANCONETANI		S1			AUTORIMESSA
143	VIA C. ANCONETANI		S1			AUTORIMESSA
144	VIA C. ANCONETANI		S1			AUTORIMESSA
145	VIA C. ANCONETANI		S1			AUTORIMESSA
146	VIA ANCONA		T			NEGOZIO
147	VIA ANCONA		T			NEGOZIO
148	VIA ANCONA		T			NEGOZIO
149	VIA ANCONA		T			NEGOZIO
150						SOPPRESSO (VEDI SUB.213)
151	VIA ANCONA		T			NEGOZIO
152						SOPPRESSO (VEDI SUB.239)
153						SOPPRESSO (VEDI SUB 242)
154						SOPPRESSO (VEDI SUB 205)
155						SOPPRESSO (VEDI SUB 206 E 207)
156	VIA ANCONA		T			NEGOZIO
157	VIA ANCONA		T			NEGOZIO
158	VIA ANCONA		1			UFFICIO
159	VIA ANCONA		1			UFFICIO
160						SOPPRESSO (VEDI SUB. 241)
161						SOPPRESSO (VEDI SUB. 241)
162	VIA ANCONA		1			UFFICIO
163	VIA ANCONA		1			UFFICIO
164	VIA ANCONA		1			UFFICIO
165						SOPPRESSO (VEDI SUB 211 E 212)
166						SOPPRESSO (VEDI SUB 211 E 212)
167						SOPPRESSO (VEDI SUB 211 E 212)
168						SOPPRESSO (VEDI SUB 208 E 209)
169						SOPPRESSO (VEDI SUB 208 E 209)
170						SOPPRESSO (VEDI SUB 208 E 209)
171	VIA ANCONA		1			UFFICIO
172	VIA ANCONA		1			UFFICIO
173	VIA ANCONA		1			UFFICIO
174						SOPPRESSO (VEDI SUB. 218)
175						SOPPRESSO (VEDI SUB. 218)
176						SOPPRESSO (VEDI SUB. 218)
177	VIA ANCONA		2			UFFICIO
178						SOPPRESSO (VEDI SUB. 214)
179						SOPPRESSO (VEDI SUB. 215)

180	VIA ANCONA		2		UFFICIO
181	VIA ANCONA		2		UFFICIO
182					SOPPRESSO (VEDI SUB 210)
183					SOPPRESSO (VEDI SUB 210)
184					SOPPRESSO (VEDI SUB 210)
185	VIA ANCONA		2		UFFICIO
186					SOPPRESSO (VEDI SUB.216)
187					SOPPRESSO (VEDI SUB. 216)
188					SOPPRESSO (VEDI SUB. 216-217)
189	VIA ANCONA		2-3		UFFICIO
190					SOPPRESSO (VEDI SUB. 221)
191					SOPPRESSO (VEDI SUB. 222)
192	VIA ANCONA		3		LOCALE DI DEPOSITO
193	VIA ANCONA		3		LOCALE DI DEPOSITO
194					SOPPRESSO (VEDI SUB. 223)
195	VIA ANCONA		3		LOCALE DI DEPOSITO
196					SOPPRESSO (VEDI SUB. 224)
197	VIA ANCONA		3		LOCALE DI DEPOSITO
198					SOPPRESSO (VEDI SUB. 225)
199	VIA ANCONA		3		LOCALE DI DEPOSITO
200					SOPPRESSO (VEDI SUB. 226)
201					SOPPRESSO (VEDI SUB. 227)
202					SOPPRESSO (VEDI SUB. 228)
203					SOPPRESSO (VEDI SUB. 229)
204	VIA C. ANCONETANI		S1		AREA URBANA DI MQ. 202
205	VIA ANCONA	17A	T		LABORATORIO (DERIVA DAL SUB 154)
206					SOPPRESSO (VEDI SUB.240)
207	VIA C. ANCONETANI	SNC	T		NEGOZIO (DERIVA DAL SUB 155)
208	VIA ANCONA	17	1		UFFICIO O STUDIO PRIVATO (DERIVA DAI SUB 168-169-170)
209	VIA ANCONA	17	1		UFFICIO O STUDIO PRIVATO (DERIVA DAI SUB 168-169-170)
210	VIA ANCONA	15/ BIS	2		UFFICIO O STUDIO PRIVATO (DERIVA DAI SUB 182-183-184)
211	VIA ANCONA	15/ BIS	1		UFFICIO O STUDIO PRIVATO (DERIVA DAI SUB 165-166-167)
212					SOPPRESSO (VEDI SUB.219-220)
213	VIA ANCONA	15A	T		UFFICIO O STUDIO PRIVATO (DERIVA DAL SUB.150)
214	VIA ANCONA	13BIS	2		UFFICIO O STUDIO PRIVATO (DERIVA DAL SUB.178)
215	VIA ANCONA	15	2		UFFICIO O STUDIO PRIVATO (DERIVA DAL SUB.179)
216	VIA ANCONA	17	2		UFFICIO O STUDIO PRIVATO (DERIVA DAL SUB.186-187-188)
217	VIA ANCONA	17/ BIS	2		UFFICIO O STUDIO PRIVATO (DERIVA DAL SUB.188)

218	VIA ANCONA	13	2-3			UFFICIO O STUDIO PRIVATO (DERIVA DAL SUB.174-175-176)
219	VIA ANCONA	15/ BIS	1			UFFICIO O STUDIO PRIVATO (DERIVA DAL SUB.212)
220	VIA ANCONA	15/ BIS	1			UFFICIO O STUDIO PRIVATO (DERIVA DAL SUB.212)
221						SOPPRESSO (VEDI SUB. 230)
222						SOPPRESSO (VEDI SUB. 231)
223						SOPPRESSO (VEDI SUB. 232)
224						SOPPRESSO (VEDI SUB. 233)
225						SOPPRESSO (VEDI SUB. 234)
226						SOPPRESSO (VEDI SUB. 235)
227						SOPPRESSO (VEDI SUB. 236)
228						SOPPRESSO (VEDI SUB. 237)
229						SOPPRESSO (VEDI SUB. 238)
230	VIA ANCONA		3			ABITAZIONE DI TIPO ECONOMICO (DERIVA DAL SUB. 221)
231	VIA ANCONA		3			ABITAZIONE DI TIPO ECONOMICO (DERIVA DAL SUB. 222)
232	VIA ANCONA		3			ABITAZIONE DI TIPO ECONOMICO (DERIVA DAL SUB. 223)
233	VIA ANCONA		3			ABITAZIONE DI TIPO ECONOMICO (DERIVA DAL SUB. 224)
234	VIA ANCONA		3			ABITAZIONE DI TIPO ECONOMICO (DERIVA DAL SUB. 225)
235	VIA ANCONA		3			ABITAZIONE DI TIPO ECONOMICO (DERIVA DAL SUB. 226)
236	VIA ANCONA		3			ABITAZIONE DI TIPO ECONOMICO (DERIVA DAL SUB. 227)
237	VIA ANCONA		3			ABITAZIONE DI TIPO ECONOMICO (DERIVA DAL SUB. 228)
238	VIA ANCONA		3			ABITAZIONE DI TIPO ECONOMICO (DERIVA DAL SUB. 229)
239	via ancona	15/ BIS	T			UFFICIO (DERIVA DAL SUB.152)
240	VIA ANCONA	17/B	T			NEGOZIO
241	VIA ANCONA	13-13B				UFFICIO O STUDIO PRIVATO (DERIVA DAI SUB. 160-161)
242	VIA ANCONA	15BISB	T			UFFICIO O STUDIO PRIVATO (DERIVA DAL SUB 153)



Agenzia del Territorio
CATASTO FABBRICATI
Ufficio Provinciale di
Ancona

Dichiarazione protocollo n. AN0074377 del 17/06/2005

Planimetria di u.i.u. in Comune di Jesi

Via C. Anconetani

civ.

Identificativi Catastali:

Sezione:

Foglio: 53

Particella: 1645

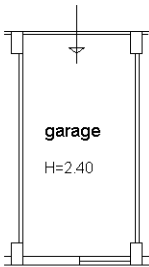
Subalterno: 106

Compilata da:

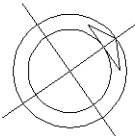
Spinaci Alessio

Scheda n. 1

Scala 1:200



PIANO SEMINTERRATO 2



Ultima planimetria in atti

Agenzia del Territorio
CATASTO FABBRICATI
Ufficio Provinciale di
Ancona

Dichiarazione protocollo n. AN0074377 del 17/06/2005

Planimetria di u.i.u. in Comune di Jesi

Via C. Anconetani

civ.

Identificativi Catastali:

Sezione:

Foglio: 53

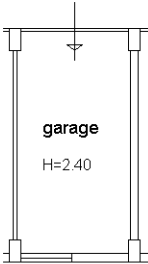
Particella: 1645

Subalterno: 107

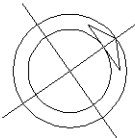
Compilata da:



Scheda n. 1 Scala 1:200



PIANO SEMINTERRATO 2



Ultima planimetria in atti

Agenzia del Territorio
CATASTO FABBRICATI
Ufficio Provinciale di
Ancona

Dichiarazione protocollo n. AN0074377 del 17/06/2005

Planimetria di u.i.u. in Comune di Jesi

Via C. Anconetani

civ.

Identificativi Catastali:

Sezione:

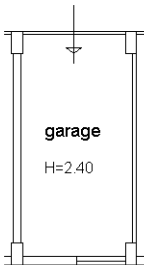
Foglio: 53

Particella: 1645

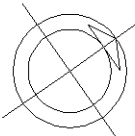
Subalterno: 108



Scheda n. 1 Scala 1:200



PIANO SEMINTERRATO 2



Ultima planimetria in atti

Agenzia del Territorio
CATASTO FABBRICATI
Ufficio Provinciale di
Ancona

Dichiarazione protocollo n. AN0074377 del 17/06/2005

Planimetria di u.i.u. in Comune di Jesi

Via C. Anconetani

civ.

Identificativi Catastali:


Sezione:

Foglio: 53

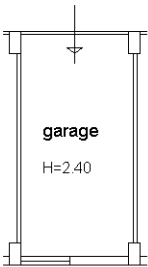
Particella: 1645

Subalterno: 112

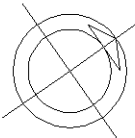
Compilata da:



Scheda n. 1 Scala 1:200



PIANO SEMINTERRATO 2



Ultima planimetria in atti

Agenzia del Territorio
CATASTO FABBRICATI
Ufficio Provinciale di
Ancona

Dichiarazione protocollo n. AN0074377 del 17/06/2005

Planimetria di u.i.u. in Comune di Jesi

Via C. Anconetani

civ.

Identificativi Catastali:

Sezione:

Foglio: 53

Particella: 1645

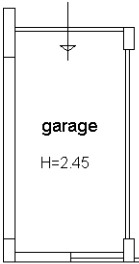
Subalterno: 114

Compilata da:

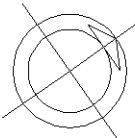


Scheda n. 1

Scala 1:200



PIANO SEMINTERRATO 1



Ultima planimetria in atti

Agenzia del Territorio
CATASTO FABBRICATI
Ufficio Provinciale di
Ancona

Dichiarazione protocollo n. AN0074377 del 17/06/2005

Planimetria di u.i.u. in Comune di Jesi

Via C. Anconetani

civ.

Identificativi Catastali:


Sezione:

Foglio: 53

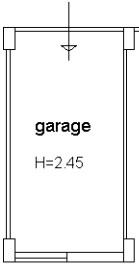
Particella: 1645

Subalterno: 115

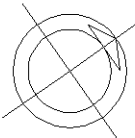
Compilata da:



Scheda n. 1 Scala 1:200



PIANO SEMINTERRATO 1



Ultima planimetria in atti

Agenzia del Territorio
CATASTO FABBRICATI
Ufficio Provinciale di
Ancona

Dichiarazione protocollo n. AN0074377 del 17/06/2005

Planimetria di u.i.u. in Comune di Jesi

Via C. Anconetani

civ.

Identificativi Catastali:

Sezione:

Foglio: 53

Particella: 1645

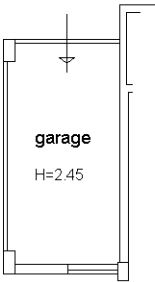
Subalterno: 116

Compilata da:

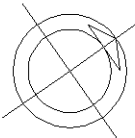
Spinaci Alessio

Scheda n. 1

Scala 1:200



PIANO SEMINTERRATO 1



Ultima planimetria in atti

Agenzia del Territorio
CATASTO FABBRICATI
Ufficio Provinciale di
Ancona

Dichiarazione protocollo n. AN0074377 del 17/06/2005

Planimetria di u.i.u. in Comune di Jesi

Via C. Anconetani

civ.

Identificativi Catastali:

Sezione:

Foglio: 53

Particella: 1645

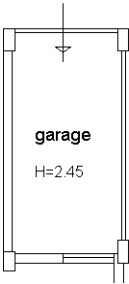
Subalterno: 117

Compilata da:

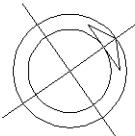


Scheda n. 1

Scala 1:200



PIANO SEMINTERRATO 1



Ultima planimetria in atti

Agenzia del Territorio
CATASTO FABBRICATI
Ufficio Provinciale di
Ancona

Dichiarazione protocollo n. AN0074377 del 17/06/2005

Planimetria di u.i.u. in Comune di Jesi

Via C. Anconetani

civ.

Identificativi Catastali:

Sezione:

Foglio: 53

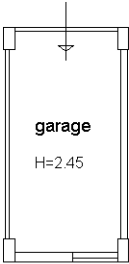
Particella: 1645

Subalterno: 118

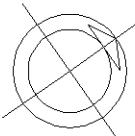
Compilata da:



Scheda n. 1 Scala 1:200



PIANO SEMINTERRATO 1



Ultima planimetria in atti

Agenzia del Territorio
CATASTO FABBRICATI
Ufficio Provinciale di
Ancona

Dichiarazione protocollo n. AN0074377 del 17/06/2005

Planimetria di u.i.u. in Comune di Jesi

Via C. Anconetani

civ.

Identificativi Catastali:


Sezione:

Foglio: 53

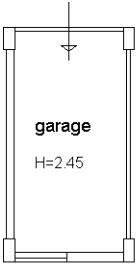
Particella: 1645

Subalterno: 119

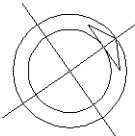
Compilata da:



Scheda n. 1 Scala 1:200



PIANO SEMINTERRATO 1



Ultima planimetria in atti

Agenzia del Territorio
CATASTO FABBRICATI
Ufficio Provinciale di
Ancona

Dichiarazione protocollo n. AN0074377 del 17/06/2005

Planimetria di u.i.u. in Comune di Jesi

Via C. Anconetani

civ.

Identificativi Catastali:

Sezione:

Foglio: 53

Particella: 1645

Subalterno: 124

Compilata da:

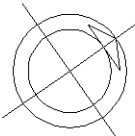


Scheda n. 1

Scala 1:200



PIANO SEMINTERRATO 1



Ultima planimetria in atti

Agenzia del Territorio
CATASTO FABBRICATI
Ufficio Provinciale di
Ancona

Dichiarazione protocollo n. AN0074377 del 17/06/2005

Planimetria di u.i.u. in Comune di Jesi

Via C. Anconetani

civ.

Identificativi Catastali:

Sezione:

Foglio: 53

Particella: 1645

Subalterno: 125

Compilata da:

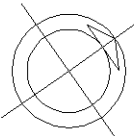


Scheda n. 1

Scala 1:200



PIANO SEMINTERRATO 1



Ultima planimetria in atti

Agenzia del Territorio
CATASTO FABBRICATI
Ufficio Provinciale di
Ancona

Dichiarazione protocollo n. AN0074377 del 17/06/2005

Planimetria di u.i.u. in Comune di Jesi

Via C. Anconetani

civ.

Identificativi Catastali:

Sezione:

Foglio: 53

Particella: 1645

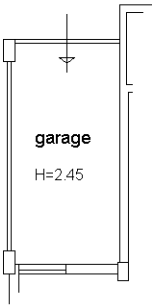
Subalterno: 126

Compilata da:

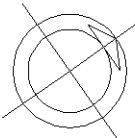
Grignani Alessio

Scheda n. 1

Scala 1:200



PIANO SEMINTERRATO 1



Ultima planimetria in atti

Agenzia del Territorio
CATASTO FABBRICATI
Ufficio Provinciale di
Ancona

Dichiarazione protocollo n. AN0074377 del 17/06/2005

Planimetria di u.i.u. in Comune di Jesi

Via C. Anconetani

civ.

Identificativi Catastali:

Sezione:

Foglio: 53

Particella: 1645

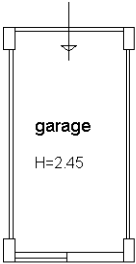
Subalterno: 128

Compilata da:

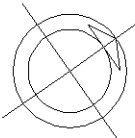


Scheda n. 1

Scala 1:200



PIANO SEMINTERRATO 1



Ultima planimetria in atti

Agenzia del Territorio
CATASTO FABBRICATI
Ufficio Provinciale di
Ancona

Dichiarazione protocollo n. AN0074377 del 17/06/2005

Planimetria di u.i.u. in Comune di Jesi

Via C. Anconetani

civ.

Identificativi Catastali:


Sezione:

Foglio: 53

Particella: 1645

Subalterno: 136

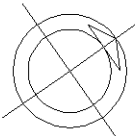
Compilata da:



Scheda n. 1 Scala 1:200



PIANO SEMINTERRATO 1



Ultima planimetria in atti

Agenzia del Territorio
CATASTO FABBRICATI
Ufficio Provinciale di
Ancona

Dichiarazione protocollo n. AN0074377 del 17/06/2005

Planimetria di u.i.u. in Comune di Jesi

Via C. Anconetani

civ.

Identificativi Catastali:

Sezione:

Foglio: 53

Particella: 1645

Subalterno: 139

Compilata da:

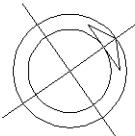


Scheda n. 1

Scala 1:200



PIANO SEMINTERRATO 1



Ultima planimetria in atti

Agenzia del Territorio
CATASTO FABBRICATI
Ufficio Provinciale di
Ancona

Dichiarazione protocollo n. AN0074377 del 17/06/2005

Planimetria di u.i.u. in Comune di Jesi

Via C. Anconetani

civ.

Identificativi Catastali:


Sezione:

Foglio: 53

Particella: 1645

Subalterno: 140

Compilata da:

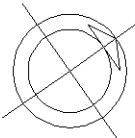


Scheda n. 1

Scala 1:200



PIANO SEMINTERRATO 1



Ultima planimetria in atti

Agenzia del Territorio
CATASTO FABBRICATI
Ufficio Provinciale di
Ancona

Dichiarazione protocollo n. AN0074377 del 17/06/2005

Planimetria di u.i.u. in Comune di Jesi

Via C. Anconetani

civ.

Identificativi Catastali:


Sezione:

Foglio: 53

Particella: 1645

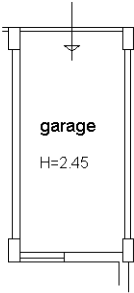
Subalterno: 141

Compilata da:

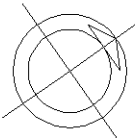


Scheda n. 1

Scala 1:200



PIANO SEMINTERRATO 1



Ultima planimetria in atti

Agenzia del Territorio
CATASTO FABBRICATI
Ufficio Provinciale di
Ancona

Dichiarazione protocollo n. AN0074377 del 17/06/2005

Planimetria di u.i.u. in Comune di Jesi

Via C. Anconetani

civ.

Identificativi Catastali:


Sezione:

Foglio: 53

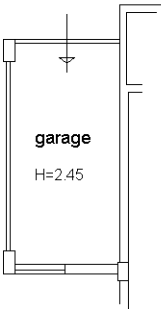
Particella: 1645

Subalterno: 142

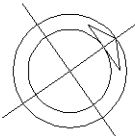
Compilata da:



Scheda n. 1 Scala 1:200



PIANO SEMINTERRATO 1



Ultima planimetria in atti

Agenzia del Territorio
CATASTO FABBRICATI
Ufficio Provinciale di
Ancona

Dichiarazione protocollo n. AN0074377 del 17/06/2005

Planimetria di u.i.u. in Comune di Jesi

Via C. Anconetani

civ.

Identificativi Catastali:

Sezione:

Foglio: 53

Particella: 1645

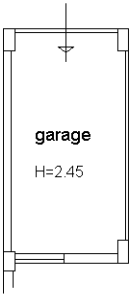
Subalterno: 143

Compilata da:

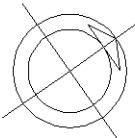
Cesare, Alessio

Scheda n. 1

Scala 1:200



PIANO SEMINTERRATO 1



Ultima planimetria in atti

Agenzia del Territorio
CATASTO FABBRICATI
Ufficio Provinciale di
Ancona

Dichiarazione protocollo n. AN0074377 del 17/06/2005

Planimetria di u.i.u. in Comune di Jesi

Via C. Anconetani

civ.

Identificativi Catastali:

Sezione:

Foglio: 53

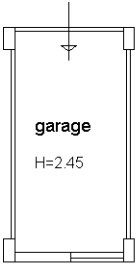
Particella: 1645

Subalterno: 144

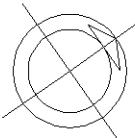
Compilata da:



Scheda n. 1 Scala 1:200



PIANO SEMINTERRATO 1



Ultima planimetria in atti

Agenzia del Territorio
CATASTO FABBRICATI
Ufficio Provinciale di
Ancona

Dichiarazione protocollo n. AN0074377 del 17/06/2005

Planimetria di u.i.u. in Comune di Jesi

Via C. Anconetani

civ.

Identificativi Catastali:


Sezione:

Foglio: 53

Particella: 1645

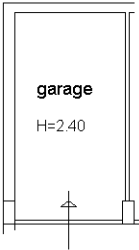
Subalterno: 36

Compilata da:

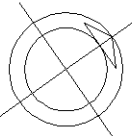


Scheda n. 1

Scala 1:200



PIANO SEMINTERRATO 2



Ultima planimetria in atti

Agenzia del Territorio
CATASTO FABBRICATI
Ufficio Provinciale di
Ancona

Dichiarazione protocollo n. AN0074377 del 17/06/2005

Planimetria di u.i.u. in Comune di Jesi

Via C. Anconetani

civ.

Identificativi Catastali:


Sezione:

Foglio: 53

Particella: 1645

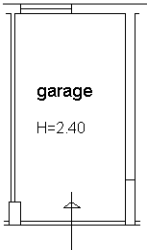
Subalterno: 38

Compilata da:

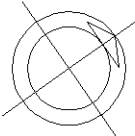


Scheda n. 1

Scala 1:200



PIANO SEMINTERRATO 2



Ultima planimetria in atti

Agenzia del Territorio
CATASTO FABBRICATI
Ufficio Provinciale di
Ancona

Dichiarazione protocollo n. AN0074377 del 17/06/2005

Planimetria di u.i.u. in Comune di Jesi

Via C. Anconetani

civ.

Identificativi Catastali:


Sezione:

Foglio: 53

Particella: 1645

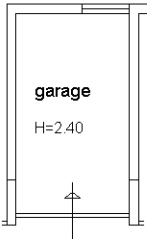
Subalterno: 39

Compilata da:

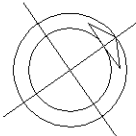


Scheda n. 1

Scala 1:200



PIANO SEMINTERRATO 2



Ultima planimetria in atti

Agenzia del Territorio
CATASTO FABBRICATI
Ufficio Provinciale di
Ancona

Dichiarazione protocollo n. AN0074377 del 17/06/2005

Planimetria di u.i.u. in Comune di Jesi

Via C. Anconetani

civ.

Identificativi Catastali:

Sezione:

Foglio: 53

Particella: 1645

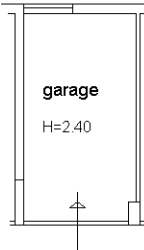
Subalterno: 40

Compilata da:

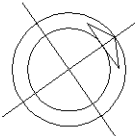


Scheda n. 1

Scala 1:200



PIANO SEMINTERRATO 2



Ultima planimetria in atti

Agenzia del Territorio
CATASTO FABBRICATI
Ufficio Provinciale di
Ancona

Dichiarazione protocollo n. AN0074377 del 17/06/2005

Planimetria di u.i.u. in Comune di Jesi

Via C. Anconetani

civ.

Identificativi Catastali:


Sezione:

Foglio: 53

Particella: 1645

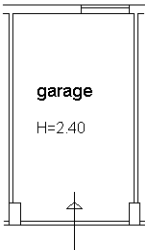
Subalterno: 41

Compilata da:

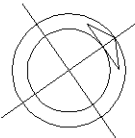


Scheda n. 1

Scala 1:200



PIANO SEMINTERRATO 2



Ultima planimetria in atti

Agenzia del Territorio
CATASTO FABBRICATI
Ufficio Provinciale di
Ancona

Dichiarazione protocollo n. AN0074377 del 17/06/2005

Planimetria di u.i.u. in Comune di Jesi

Via C. Anconetani

civ.

Identificativi Catastali:


Sezione:

Foglio: 53

Particella: 1645

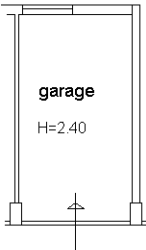
Subalterno: 42

Compilata da:

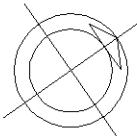


Scheda n. 1

Scala 1:200



PIANO SEMINTERRATO 2



Ultima planimetria in atti

Agenzia del Territorio
CATASTO FABBRICATI
Ufficio Provinciale di
Ancona

Dichiarazione protocollo n. AN0074377 del 17/06/2005

Planimetria di u.i.u. in Comune di Jesi

Via C. Anconetani

civ.

Identificativi Catastali:


Sezione:

Foglio: 53

Particella: 1645

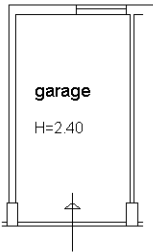
Subalterno: 43

Compilata da:

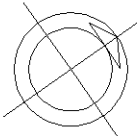


Scheda n. 1

Scala 1:200



PIANO SEMINTERRATO 2



Ultima planimetria in atti

Agenzia del Territorio
CATASTO FABBRICATI
Ufficio Provinciale di
Ancona

Dichiarazione protocollo n. AN0074377 del 17/06/2005

Planimetria di u.i.u. in Comune di Jesi

Via C. Anconetani

civ.

Identificativi Catastali:


Sezione:

Foglio: 53

Particella: 1645

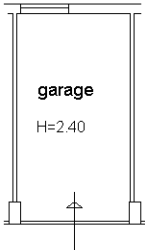
Subalterno: 44

Compilata da:

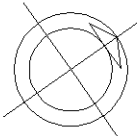


Scheda n. 1

Scala 1:200



PIANO SEMINTERRATO 2



Ultima planimetria in atti

Agenzia del Territorio
CATASTO FABBRICATI
Ufficio Provinciale di
Ancona

Dichiarazione protocollo n. AN0074377 del 17/06/2005

Planimetria di u.i.u. in Comune di Jesi

Via C. Anconetani

civ.

Identificativi Catastali:


Sezione:

Foglio: 53

Particella: 1645

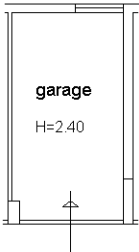
Subalterno: 45

Compilata da:

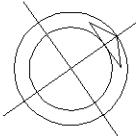


Scheda n. 1

Scala 1:200



PIANO SEMINTERRATO 2



Ultima planimetria in atti

Agenzia del Territorio
CATASTO FABBRICATI
Ufficio Provinciale di
Ancona

Dichiarazione protocollo n. AN0074377 del 17/06/2005

Planimetria di u.i.u. in Comune di Jesi

Via C. Anconetani

civ.

Identificativi Catastali:

Sezione:

Foglio: 53

Particella: 1645

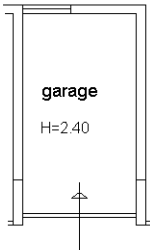
Subalterno: 46

Compilata da:

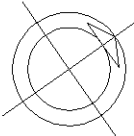
[redacted]

Scheda n. 1

Scala 1:200



PIANO SEMINTERRATO 2



Ultima planimetria in atti

Agenzia del Territorio
CATASTO FABBRICATI
Ufficio Provinciale di
Ancona

Dichiarazione protocollo n. AN0074377 del 17/06/2005

Planimetria di u.i.u. in Comune di Jesi

Via C. Anconetani

civ.

Identificativi Catastali:


Sezione:

Foglio: 53

Particella: 1645

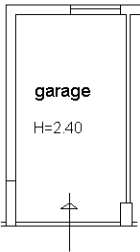
Subalterno: 47

Compilata da:

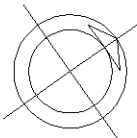


Scheda n. 1

Scala 1:200



PIANO SEMINTERRATO 2



Ultima planimetria in atti

Agenzia del Territorio
CATASTO FABBRICATI
Ufficio Provinciale di
Ancona

Dichiarazione protocollo n. AN0074377 del 17/06/2005

Planimetria di u.i.u. in Comune di Jesi

Via C. Anconetani

civ.

Identificativi Catastali:


Sezione:

Foglio: 53

Particella: 1645

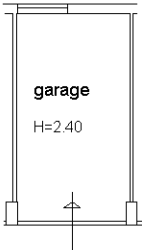
Subalterno: 48

Compilata da:

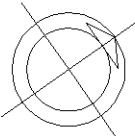


Scheda n. 1

Scala 1:200



PIANO SEMINTERRATO 2



Ultima planimetria in atti

Agenzia del Territorio
CATASTO FABBRICATI
Ufficio Provinciale di
Ancona

Dichiarazione protocollo n. AN0074377 del 17/06/2005

Planimetria di u.i.u. in Comune di Jesi

Via C. Anconetani

civ.

Identificativi Catastali:


Sezione:

Foglio: 53

Particella: 1645

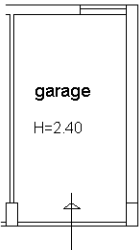
Subalterno: 49

Compilata da:

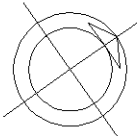


Scheda n. 1

Scala 1:200



PIANO SEMINTERRATO 2



Ultima planimetria in atti

Agenzia del Territorio
CATASTO FABBRICATI
Ufficio Provinciale di
Ancona

Dichiarazione protocollo n. AN0074377 del 17/06/2005

Planimetria di u.i.u. in Comune di Jesi

Via C. Anconetani

civ.

Identificativi Catastali:


Sezione:

Foglio: 53

Particella: 1645

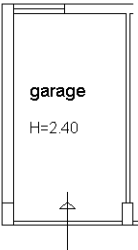
Subalterno: 50

Compilata da:

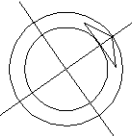


Scheda n. 1

Scala 1:200



PIANO SEMINTERRATO 2



Ultima planimetria in atti

Agenzia del Territorio
CATASTO FABBRICATI
Ufficio Provinciale di
Ancona

Dichiarazione protocollo n. AN0074377 del 17/06/2005

Planimetria di u.i.u. in Comune di Jesi

Via C. Anconetani

civ.

Identificativi Catastali:

Sezione:

Foglio: 53

Particella: 1645

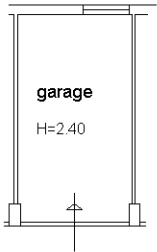
Subalterno: 51

Compilata da:

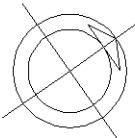


Scheda n. 1

Scala 1:200



PIANO SEMINTERRATO 2



Ultima planimetria in atti

Agenzia del Territorio
CATASTO FABBRICATI
Ufficio Provinciale di
Ancona

Dichiarazione protocollo n. AN0074377 del 17/06/2005

Planimetria di u.i.u. in Comune di Jesi

Via C. Anconetani

civ.

Identificativi Catastali:

Sezione:

Foglio: 53

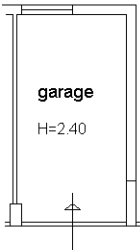
Particella: 1645

Subalterno: 52

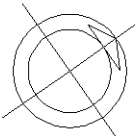
Compilata da:



Scheda n. 1 Scala 1:200



PIANO SEMINTERRATO 2



Ultima planimetria in atti

Agenzia del Territorio
CATASTO FABBRICATI
Ufficio Provinciale di
Ancona

Dichiarazione protocollo n. AN0074377 del 17/06/2005

Planimetria di u.i.u. in Comune di Jesi

Via C. Anconetani

civ.

Identificativi Catastali:


Sezione:

Foglio: 53

Particella: 1645

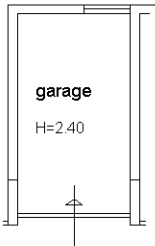
Subalterno: 53

Compilata da:

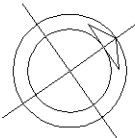


Scheda n. 1

Scala 1:200



PIANO SEMINTERRATO 2



Ultima planimetria in atti

Agenzia del Territorio
CATASTO FABBRICATI
Ufficio Provinciale di
Ancona

Dichiarazione protocollo n. AN0074377 del 17/06/2005

Planimetria di u.i.u. in Comune di Jesi

Via C. Anconetani

civ.

Identificativi Catastali:

Sezione:

Foglio: 53

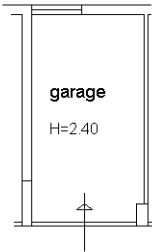
Particella: 1645

Subalterno: 54

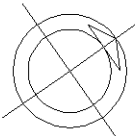
Compilata da:



Scheda n. 1 Scala 1:200



PIANO SEMINTERRATO 2



Ultima planimetria in atti

Agenzia del Territorio
CATASTO FABBRICATI
Ufficio Provinciale di
Ancona

Dichiarazione protocollo n. AN0074377 del 17/06/2005

Planimetria di u.i.u. in Comune di Jesi

Via C. Anconetani

civ.

Identificativi Catastali:


Sezione:

Foglio: 53

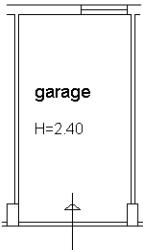
Particella: 1645

Subalterno: 55

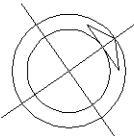
Compilata da:



Scheda n. 1 Scala 1:200



PIANO SEMINTERRATO 2



Ultima planimetria in atti

Agenzia del Territorio
CATASTO FABBRICATI
Ufficio Provinciale di
Ancona

Dichiarazione protocollo n. AN0074377 del 17/06/2005

Planimetria di u.i.u. in Comune di Jesi

Via C. Anconetani

civ.

Identificativi Catastali:

Sezione:

Foglio: 53

Particella: 1645

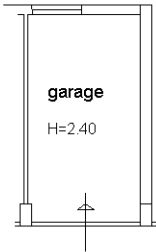
Subalterno: 56

Compilata da:

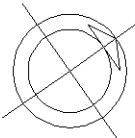


Scheda n. 1

Scala 1:200



PIANO SEMINTERRATO 2



Ultima planimetria in atti

Agenzia del Territorio
CATASTO FABBRICATI
Ufficio Provinciale di
Ancona

Dichiarazione protocollo n. AN0074377 del 17/06/2005

Planimetria di u.i.u. in Comune di Jesi

Via C. Anconetani

civ.

Identificativi Catastali:

Sezione:

Foglio: 53

Particella: 1645

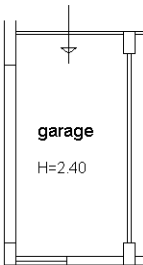
Subalterno: 57

Compilata da:

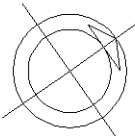


Scheda n. 1

Scala 1:200



PIANO SEMINTERRATO 2



Ultima planimetria in atti

Agenzia del Territorio
CATASTO FABBRICATI
Ufficio Provinciale di
Ancona

Dichiarazione protocollo n. AN0074377 del 17/06/2005

Planimetria di u.i.u. in Comune di Jesi

Via C. Anconetani

civ.

Identificativi Catastali:

Sezione:

Foglio: 53

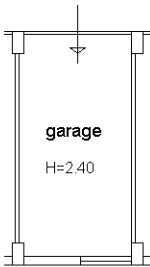
Particella: 1645

Subalterno: 58

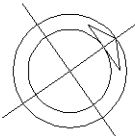
Compilata da:



Scheda n. 1 Scala 1:200



PIANO SEMINTERRATO 2



Ultima planimetria in atti

Agenzia del Territorio
CATASTO FABBRICATI
Ufficio Provinciale di
Ancona

Dichiarazione protocollo n. AN0074377 del 17/06/2005

Planimetria di u.i.u. in Comune di Jesi

Via C. Anconetani

civ.

Identificativi Catastali:

Sezione:

Foglio: 53

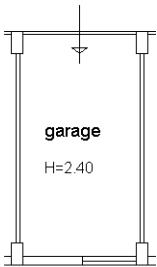
Particella: 1645

Subalterno: 61

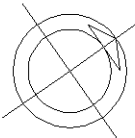
Compilata da:



Scheda n. 1 Scala 1:200



PIANO SEMINTERRATO 2



Ultima planimetria in atti

Agenzia del Territorio
CATASTO FABBRICATI
Ufficio Provinciale di
Ancona

Dichiarazione protocollo n. AN0074377 del 17/06/2005

Planimetria di u.i.u. in Comune di Jesi

Via C. Anconetani

civ.

Identificativi Catastali:


Sezione:

Foglio: 53

Particella: 1645

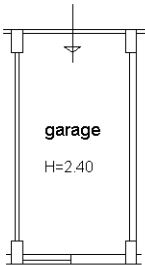
Subalterno: 62

Compilata da:

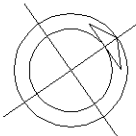


Scheda n. 1

Scala 1:200



PIANO SEMINTERRATO 2



Ultima planimetria in atti

Agenzia del Territorio
CATASTO FABBRICATI
Ufficio Provinciale di
Ancona

Dichiarazione protocollo n. AN0074377 del 17/06/2005

Planimetria di u.i.u. in Comune di Jesi

Via C. Anconetani

civ.

Identificativi Catastali:

Sezione:

Foglio: 53

Particella: 1645

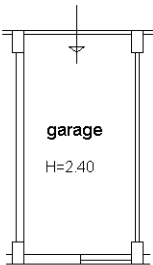
Subalterno: 63

Compilata da:

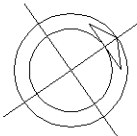


Scheda n. 1

Scala 1:200



PIANO SEMINTERRATO 2



Ultima planimetria in atti

Agenzia del Territorio
CATASTO FABBRICATI
Ufficio Provinciale di
Ancona

Dichiarazione protocollo n. AN0074377 del 17/06/2005

Planimetria di u.i.u. in Comune di Jesi

Via C. Anconetani

civ.

Identificativi Catastali:

Sezione:

Foglio: 53

Particella: 1645

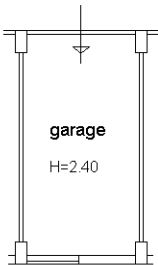
Subalterno: 64

Compilata da:

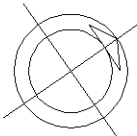


Scheda n. 1

Scala 1:200



PIANO SEMINTERRATO 2



Ultima planimetria in atti

Agenzia del Territorio
CATASTO FABBRICATI
Ufficio Provinciale di
Ancona

Dichiarazione protocollo n. AN0074377 del 17/06/2005

Planimetria di u.i.u. in Comune di Jesi

Via C. Anconetani

civ.

Identificativi Catastali:


Sezione:

Foglio: 53

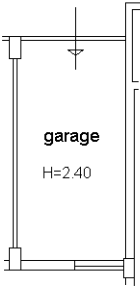
Particella: 1645

Subalterno: 65

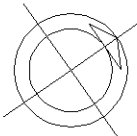
Compilata da:



Scheda n. 1 Scala 1:200



PIANO SEMINTERRATO 2



Ultima planimetria in atti

Agenzia del Territorio
CATASTO FABBRICATI
Ufficio Provinciale di
Ancona

Dichiarazione protocollo n. AN0074377 del 17/06/2005

Planimetria di u.i.u. in Comune di Jesi

Via C. Anconetani

civ.

Identificativi Catastali:

Sezione:

Foglio: 53

Particella: 1645

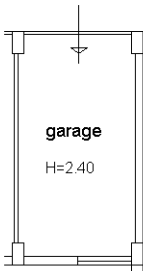
Subalterno: 68

Compilata da:

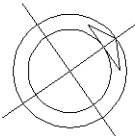


Scheda n. 1

Scala 1:200



PIANO SEMINTERRATO 2



Ultima planimetria in atti

Agenzia del Territorio
CATASTO FABBRICATI
Ufficio Provinciale di
Ancona

Dichiarazione protocollo n. AN0074377 del 17/06/2005

Planimetria di u.i.u. in Comune di Jesi

Via C. Anconetani

civ.

Identificativi Catastali:


Sezione:

Foglio: 53

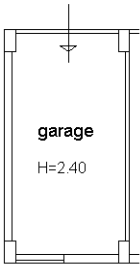
Particella: 1645

Subalterno: 69

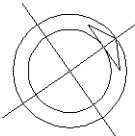
Compilata da:



Scheda n. 1 Scala 1:200



PIANO SEMINTERRATO 2



Ultima planimetria in atti

Agenzia del Territorio
CATASTO FABBRICATI
Ufficio Provinciale di
Ancona

Dichiarazione protocollo n. AN0074377 del 17/06/2005

Planimetria di u.i.u. in Comune di Jesi

Via C. Anconetani

civ.

Identificativi Catastali:

Sezione:

Foglio: 53

Particella: 1645

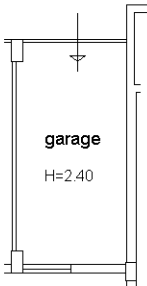
Subalterno: 71

Compilata da:

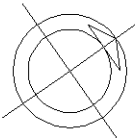
Grignani Alessio

Scheda n. 1

Scala 1:200



PIANO SEMINTERRATO 2



Ultima planimetria in atti

Agenzia del Territorio
CATASTO FABBRICATI
Ufficio Provinciale di
Ancona

Dichiarazione protocollo n. AN0074377 del 17/06/2005

Planimetria di u.i.u. in Comune di Jesi

Via C. Anconetani

civ.

Identificativi Catastali:

Sezione:

Foglio: 53

Particella: 1645

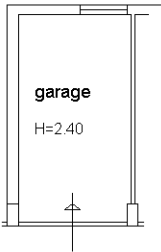
Subalterno: 75

Compilata da:

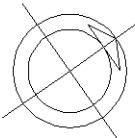


Scheda n. 1

Scala 1:200



PIANO SEMINTERRATO 2



Ultima planimetria in atti

Agenzia del Territorio
CATASTO FABBRICATI
Ufficio Provinciale di
Ancona

Dichiarazione protocollo n. AN0074377 del 17/06/2005

Planimetria di u.i.u. in Comune di Jesi

Via C. Anconetani

civ.

Identificativi Catastali:

Sezione:

Foglio: 53

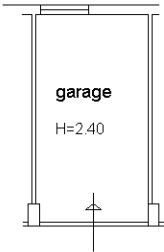
Particella: 1645

Subalterno: 76

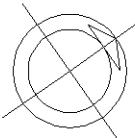
Compilata da:



Scheda n. 1 Scala 1:200



PIANO SEMINTERRATO 2



Ultima planimetria in atti

Agenzia del Territorio
CATASTO FABBRICATI
Ufficio Provinciale di
Ancona

Dichiarazione protocollo n. AN0074377 del 17/06/2005

Planimetria di u.i.u. in Comune di Jesi

Via C. Anconetani

civ.

Identificativi Catastali:


Sezione:

Foglio: 53

Particella: 1645

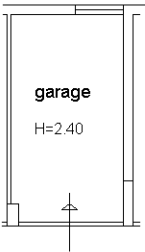
Subalterno: 77

Compilata da:

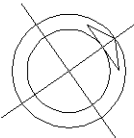


Scheda n. 1

Scala 1:200



PIANO SEMINTERRATO 2



Ultima planimetria in atti

Agenzia del Territorio
CATASTO FABBRICATI
Ufficio Provinciale di
Ancona

Dichiarazione protocollo n. AN0074377 del 17/06/2005

Planimetria di u.i.u. in Comune di Jesi

Via C. Anconetani

civ.

Identificativi Catastali:

Sezione:

Foglio: 53

Particella: 1645

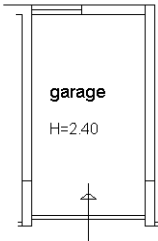
Subalterno: 78

Compilata da:

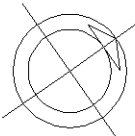


Scheda n. 1

Scala 1:200



PIANO SEMINTERRATO 2



Ultima planimetria in atti

Agenzia del Territorio
CATASTO FABBRICATI
Ufficio Provinciale di
Ancona

Dichiarazione protocollo n. AN0074377 del 17/06/2005

Planimetria di u.i.u. in Comune di Jesi

Via C. Anconetani

civ.

Identificativi Catastali:


Sezione:

Foglio: 53

Particella: 1645

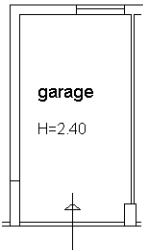
Subalterno: 79

Compilata da:

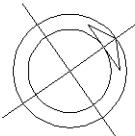


Scheda n. 1

Scala 1:200



PIANO SEMINTERRATO 2



Ultima planimetria in atti

Agenzia del Territorio
CATASTO FABBRICATI
Ufficio Provinciale di
Ancona

Dichiarazione protocollo n. AN0074377 del 17/06/2005

Planimetria di u.i.u. in Comune di Jesi

Via C. Anconetani

civ.

Identificativi Catastali:

Sezione:

Foglio: 53

Particella: 1645

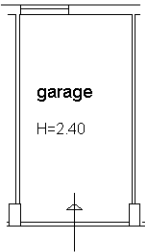
Subalterno: 80

Compilata da:

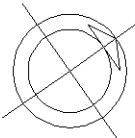
Spinaci Alessio

Scheda n. 1

Scala 1:200



PIANO SEMINTERRATO 2



Ultima planimetria in atti

Agenzia del Territorio
CATASTO FABBRICATI
Ufficio Provinciale di
Ancona

Dichiarazione protocollo n. AN0074377 del 17/06/2005

Planimetria di u.i.u. in Comune di Jesi

Via C. Anconetani

civ.

Identificativi Catastali:


Sezione:

Foglio: 53

Particella: 1645

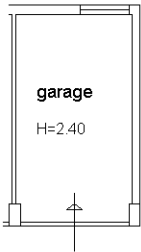
Subalterno: 81

Compilata da:

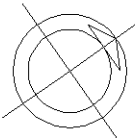


Scheda n. 1

Scala 1:200



PIANO SEMINTERRATO 2



Ultima planimetria in atti

Agenzia del Territorio
CATASTO FABBRICATI
Ufficio Provinciale di
Ancona

Dichiarazione protocollo n. AN0074377 del 17/06/2005

Planimetria di u.i.u. in Comune di Jesi

Via C. Anconetani

civ.

Identificativi Catastali:

Sezione:

Foglio: 53

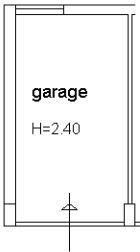
Particella: 1645

Subalterno: 82

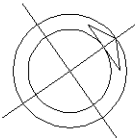
Compilata da:



Scheda n. 1 Scala 1:200



PIANO SEMINTERRATO 2



Ultima planimetria in atti

Agenzia del Territorio
CATASTO FABBRICATI
Ufficio Provinciale di
Ancona

Dichiarazione protocollo n. AN0074377 del 17/06/2005

Planimetria di u.i.u. in Comune di Jesi

Via C. Anconetani

civ.

Identificativi Catastali:

Sezione:

Foglio: 53

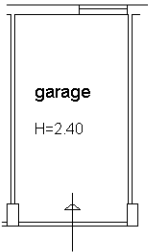
Particella: 1645

Subalterno: 83

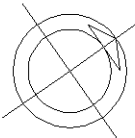
Compilata da:



Scheda n. 1 Scala 1:200



PIANO SEMINTERRATO 2



Ultima planimetria in atti

**Agenzia del Territorio
CATASTO FABBRICATI
Ufficio Provinciale di
Ancona**

Dichiarazione protocollo n. AN0074377 del 17/06/2005

Planimetria di u.i.u. in Comune di Jesi

Via C. Anconetani

civ.

Identificativi Catastali:

Sezione:

Foglio: 53

Particella: 1645

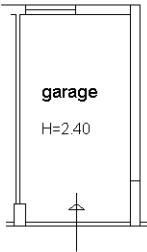
Subalterno: 84

Compilata da:

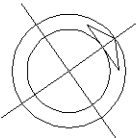


Scheda n. 1

Scala 1:200



PIANO SEMINTERRATO 2



Ultima planimetria in atti

Agenzia del Territorio
CATASTO FABBRICATI
Ufficio Provinciale di
Ancona

Dichiarazione protocollo n. AN0074377 del 17/06/2005

Planimetria di u.i.u. in Comune di Jesi

Via C. Anconetani

civ.

Identificativi Catastali:

Sezione:

Foglio: 53

Particella: 1645

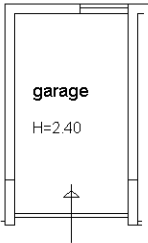
Subalterno: 85

Compilata da:

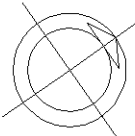
Spinaci Alessio

Scheda n. 1

Scala 1:200



PIANO SEMINTERRATO 2



Ultima planimetria in atti

Agenzia del Territorio
CATASTO FABBRICATI
Ufficio Provinciale di
Ancona

Dichiarazione protocollo n. AN0074377 del 17/06/2005

Planimetria di u.i.u. in Comune di Jesi

Via C. Anconetani

civ.

Identificativi Catastali:

Sezione:

Foglio: 53

Particella: 1645

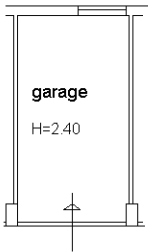
Subalterno: 87

Compilata da:

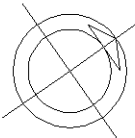


Scheda n. 1

Scala 1:200



PIANO SEMINTERRATO 2



Ultima planimetria in atti

Agenzia del Territorio
CATASTO FABBRICATI
Ufficio Provinciale di
Ancona

Dichiarazione protocollo n. AN0074377 del 17/06/2005

Planimetria di u.i.u. in Comune di Jesi

Via C. Anconetani

civ.

Identificativi Catastali:


Sezione:

Foglio: 53

Particella: 1645

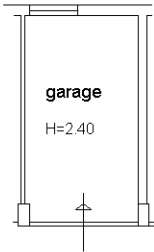
Subalterno: 88

Compilata da:

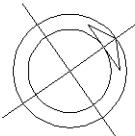


Scheda n. 1

Scala 1:200



PIANO SEMINTERRATO 2



Ultima planimetria in atti

Agenzia del Territorio
CATASTO FABBRICATI
Ufficio Provinciale di
Ancona

Dichiarazione protocollo n. AN0074377 del 17/06/2005

Planimetria di u.i.u. in Comune di Jesi

Via C. Anconetani

civ.

Identificativi Catastali:

Sezione:

Foglio: 53

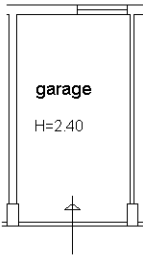
Particella: 1645

Subalterno: 89

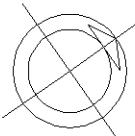
Compilata da:



Scheda n. 1 Scala 1:200



PIANO SEMINTERRATO 2



Ultima planimetria in atti

Agenzia del Territorio
CATASTO FABBRICATI
Ufficio Provinciale di
Ancona

Dichiarazione protocollo n. AN0074377 del 17/06/2005

Planimetria di u.i.u. in Comune di Jesi

Via C. Anconetani

civ.

Identificativi Catastali:

Sezione:

Foglio: 53

Particella: 1645

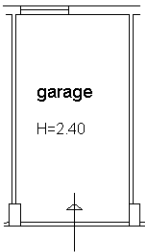
Subalterno: 90

Compilata da:

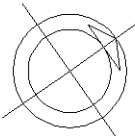


Scheda n. 1

Scala 1:200



PIANO SEMINTERRATO 2



Ultima planimetria in atti

Agenzia del Territorio
CATASTO FABBRICATI
Ufficio Provinciale di
Ancona

Dichiarazione protocollo n. AN0074377 del 17/06/2005

Planimetria di u.i.u. in Comune di Jesi

Via C. Anconetani

civ.

Identificativi Catastali:

Sezione:

Foglio: 53

Particella: 1645

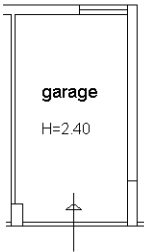
Subalterno: 91

Compilata da:

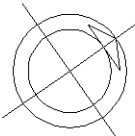


Scheda n. 1

Scala 1:200



PIANO SEMINTERRATO 2



Ultima planimetria in atti

Agenzia del Territorio
CATASTO FABBRICATI
Ufficio Provinciale di
Ancona

Dichiarazione protocollo n. AN0074377 del 17/06/2005

Planimetria di u.i.u. in Comune di Jesi

Via C. Anconetani

civ.

Identificativi Catastali:


Sezione:

Foglio: 53

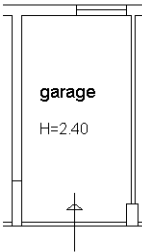
Particella: 1645

Subalterno: 93

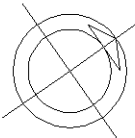
Compilata da:



Scheda n. 1 Scala 1:200



PIANO SEMINTERRATO 2



Ultima planimetria in atti

Agenzia del Territorio
CATASTO FABBRICATI
Ufficio Provinciale di
Ancona

Dichiarazione protocollo n. AN0074377 del 17/06/2005

Planimetria di u.i.u. in Comune di Jesi

Via C. Anconetani

civ.

Identificativi Catastali:

Sezione:

Foglio: 53

Particella: 1645

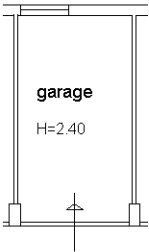
Subalterno: 94

Compilata da:

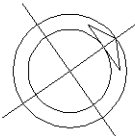


Scheda n. 1

Scala 1:200



PIANO SEMINTERRATO 2



Ultima planimetria in atti

Agenzia del Territorio
CATASTO FABBRICATI
Ufficio Provinciale di
Ancona

Dichiarazione protocollo n. AN0074377 del 17/06/2005

Planimetria di u.i.u. in Comune di Jesi

Via C. Anconetani

civ.

Identificativi Catastali:

Sezione:

Foglio: 53

Particella: 1645

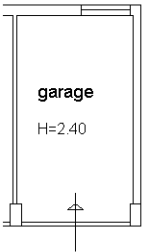
Subalterno: 95

Compilata da:

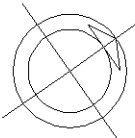


Scheda n. 1

Scala 1:200



PIANO SEMINTERRATO 2



Ultima planimetria in atti

Agenzia del Territorio
CATASTO FABBRICATI
Ufficio Provinciale di
Ancona

Dichiarazione protocollo n. AN0074377 del 17/06/2005

Planimetria di u.i.u. in Comune di Jesi

Via C. Anconetani

civ.

Identificativi Catastali:

Sezione:

Foglio: 53

Particella: 1645

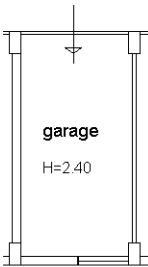
Subalterno: 96

Compilata da:

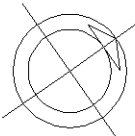


Scheda n. 1

Scala 1:200



PIANO SEMINTERRATO 2



Ultima planimetria in atti

Agenzia del Territorio
CATASTO FABBRICATI
Ufficio Provinciale di
Ancona

Dichiarazione protocollo n. AN0074377 del 17/06/2005

Planimetria di u.i.u. in Comune di Jesi

Via C. Anconetani

civ.

Identificativi Catastali:

Sezione:

Foglio: 53

Particella: 1645

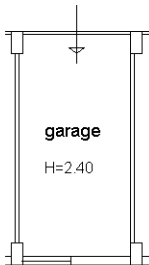
Subalterno: 97

Compilata da:

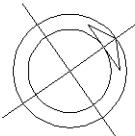
Cesare, Alessio

Scheda n. 1

Scala 1:200



PIANO SEMINTERRATO 2



Ultima planimetria in atti

Agenzia del Territorio
CATASTO FABBRICATI
Ufficio Provinciale di
Ancona

Dichiarazione protocollo n. AN0074377 del 17/06/2005

Planimetria di u.i.u. in Comune di Jesi

Via C. Anconetani

civ.

Identificativi Catastali:


Sezione:

Foglio: 53

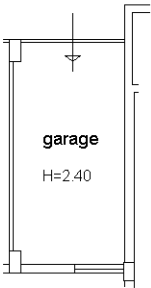
Particella: 1645

Subalterno: 98

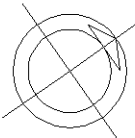
Compilata da:



Scheda n. 1 Scala 1:200



PIANO SEMINTERRATO 2



Ultima planimetria in atti

Visura storica per immobile
Situazione degli atti informatizzati al 31/01/2025

Dati della richiesta	Comune di JESI (Codice:E388)
	Provincia di ANCONA
Catasto Fabbricati	Foglio: 53 Particella: 1645 Sub.: 106

INTESTATO

1				(1) Proprieta' 1/1
---	--	--	--	--------------------

Unità immobiliare dal 26/04/2023

N.	DATI IDENTIFICATIVI				DATI DI CLASSAMENTO							DATI DERIVANTI DA	
	Sezione Urbana	Foglio	Particella	Sub	Zona Cens.	Micro Zona	Categoria	Classe	Consistenza	Superficie Catastale	Rendita		
1		53	1645	106			C/6	4	17 m²	Totale: 19 m²	Euro 37,75	VARIAZIONE TOPONOMASTICA del 26/04/2023 Pratica n. AN0045446 in atti dal 26/04/2023 VARIAZIONE DI TOPONOMASTICA (n. 45446.1/2023)	
Indirizzo			VIA CESARE ANCONETANI n. 2 Piano S2										
Notifica						Partita					Mod.58		

Mappali Terreni Correlati

Codice Comune E388 - Foglio 53 - Particella 1645

Situazione dell'unità immobiliare dal 09/11/2015

N.	DATI IDENTIFICATIVI				DATI DI CLASSAMENTO							DATI DERIVANTI DA	
	Sezione Urbana	Foglio	Particella	Sub	Zona Cens.	Micro Zona	Categoria	Classe	Consistenza	Superficie Catastale	Rendita		
1		53	1645	106			C/6	4	17 m²	Totale: 19 m²	Euro 37,75	Variazione del 09/11/2015 - Inserimento in visura dei dati di superficie.	
Indirizzo			VIA CESARE ANCONETANI Piano S2										
Notifica						Partita					Mod.58		
Annotazioni			-classamento e rendita non rettificati entro dodici mesi dalla data di iscrizione in atti della dichiarazione (d.m. 701/94)										

Visura storica per immobile

Situazione degli atti informatizzati al 31/01/2025

Situazione dell'unità immobiliare dal 17/06/2006

N.	DATI IDENTIFICATIVI				DATI DI CLASSAMENTO							DATI DERIVANTI DA	
	Sezione Urbana	Foglio	Particella	Sub	Zona Cens.	Micro Zona	Categoria	Classe	Consistenza	Superficie Catastale	Rendita		
1		53	1645	106			C/6	4	17 m²		Euro 37,75	VARIAZIONE NEL CLASSAMENTO del 17/06/2006 Pratica n. AN0077409 in atti dal 17/06/2006 VARIAZIONE DI CLASSAMENTO (n. 6192.1/2006)	
Indirizzo			VIA CESARE ANCONETANI Piano S2										
Notifica						Partita					Mod.58		
Annotazioni			-classamento e rendita non rettificati entro dodici mesi dalla data di iscrizione in atti della dichiarazione (d.m. 701/94)										

Situazione dell'unità immobiliare dal 17/06/2005

N.	DATI IDENTIFICATIVI				DATI DI CLASSAMENTO							DATI DERIVANTI DA	
	Sezione Urbana	Foglio	Particella	Sub	Zona Cens.	Micro Zona	Categoria	Classe	Consistenza	Superficie Catastale	Rendita		
1		53	1645	106			C/6	4	17 m²		Euro 37,75	Variazione del 17/06/2005 Pratica n. AN0074377 in atti dal 17/06/2005 UNITA AFFERENTI EDIFICATE SU AREA URBANA (n. 7685.1/2005)	
Indirizzo			VIA C. ANCONETANI Piano S2										
Notifica						Partita					Mod.58		
Annotazioni			-classamento e rendita proposti (d.m. 701/94)										

L'intestazione alla data della richiesta deriva dai seguenti atti:

Situazione degli intestati dal 17/06/2005

N.	DATI ANAGRAFICI		CODICE FISCALE	DIRITTI E ONERI REALI
1				(1) Proprieta' 1/1
DATI DERIVANTI DA del 17/06/2005 Pratica n. AN0074377 in atti dal 17/06/2005 UNITA AFFERENTI EDIFICATE SU AREA URBANA (n. 7685.1/2005)				

Per ulteriori variazioni richiedere le visure storiche dei seguenti immobili soppressi, originari del precedente

Foglio 53 Particella 19 ; Foglio 53 Particella 121 ; Foglio 53 Particella 122 ; Foglio 53 Particella 1273 ;



Direzione Provinciale di Ancona
Ufficio Provinciale - Territorio
Servizi Catastali

Visura storica per immobile

Situazione degli atti informatizzati al 31/01/2025

Data: 31/01/2025 Ora: 17.12.45

Fine

Visura n.: T350629 Pag: 3

Visura telematica

* Codice Fiscale Validato in Anagrafe Tributaria.

Visura storica per immobile
Situazione degli atti informatizzati al 31/01/2025

Dati della richiesta	Comune di JESI (Codice:E388)
	Provincia di ANCONA
Catasto Fabbricati	Foglio: 53 Particella: 1645 Sub.: 107

INTESTATO

1				(1) Proprieta' 1/1
---	--	--	--	--------------------

Unità immobiliare dal 26/04/2023

N.	DATI IDENTIFICATIVI				DATI DI CLASSAMENTO							DATI DERIVANTI DA	
	Sezione Urbana	Foglio	Particella	Sub	Zona Cens.	Micro Zona	Categoria	Classe	Consistenza	Superficie Catastale	Rendita		
1		53	1645	107			C/6	4	17 m²	Totale: 19 m²	Euro 37,75	VARIAZIONE TOPONOMASTICA del 26/04/2023 Pratica n. AN0045448 in atti dal 26/04/2023 VARIAZIONE DI TOPONOMASTICA (n. 45448.1/2023)	
Indirizzo			VIA CESARE ANCONETANI n. 2 Piano S2										
Notifica						Partita					Mod.58		

Mappali Terreni Correlati

Codice Comune E388 - Foglio 53 - Particella 1645

Situazione dell'unità immobiliare dal 09/11/2015

N.	DATI IDENTIFICATIVI				DATI DI CLASSAMENTO							DATI DERIVANTI DA	
	Sezione Urbana	Foglio	Particella	Sub	Zona Cens.	Micro Zona	Categoria	Classe	Consistenza	Superficie Catastale	Rendita		
1		53	1645	107			C/6	4	17 m²	Totale: 19 m²	Euro 37,75	Variazione del 09/11/2015 - Inserimento in visura dei dati di superficie.	
Indirizzo			VIA CESARE ANCONETANI Piano S2										
Notifica						Partita					Mod.58		
Annotazioni			-classamento e rendita non rettificati entro dodici mesi dalla data di iscrizione in atti della dichiarazione (d.m. 701/94)										

Visura storica per immobile

Situazione degli atti informatizzati al 31/01/2025

Situazione dell'unità immobiliare dal 17/06/2006

N.	DATI IDENTIFICATIVI				DATI DI CLASSAMENTO							DATI DERIVANTI DA	
	Sezione Urbana	Foglio	Particella	Sub	Zona Cens.	Micro Zona	Categoria	Classe	Consistenza	Superficie Catastale	Rendita		
1		53	1645	107			C/6	4	17 m²		Euro 37,75	VARIAZIONE NEL CLASSAMENTO del 17/06/2006 Pratica n. AN0077409 in atti dal 17/06/2006 VARIAZIONE DI CLASSAMENTO (n. 6192.1/2006)	
Indirizzo			VIA CESARE ANCONETANI Piano S2										
Notifica						Partita					Mod.58		
Annotazioni			-classamento e rendita non rettificati entro dodici mesi dalla data di iscrizione in atti della dichiarazione (d.m. 701/94)										

Situazione dell'unità immobiliare dal 17/06/2005

N.	DATI IDENTIFICATIVI				DATI DI CLASSAMENTO							DATI DERIVANTI DA	
	Sezione Urbana	Foglio	Particella	Sub	Zona Cens.	Micro Zona	Categoria	Classe	Consistenza	Superficie Catastale	Rendita		
1		53	1645	107			C/6	4	17 m²		Euro 37,75	Variazione del 17/06/2005 Pratica n. AN0074377 in atti dal 17/06/2005 UNITA AFFERENTI EDIFICATE SU AREA URBANA (n. 7685.1/2005)	
Indirizzo			VIA C. ANCONETANI Piano S2										
Notifica						Partita					Mod.58		
Annotazioni			-classamento e rendita proposti (d.m. 701/94)										

L'intestazione alla data della richiesta deriva dai seguenti atti:

Situazione degli intestati dal 17/06/2005

N.	DATI ANAGRAFICI		CODICE FISCALE	DIRITTI E ONERI REALI
1				(1) Proprieta' 1/1
DATI DERIVANTI DA		del 17/06/2005 Pratica n. AN0074377 in atti dal 17/06/2005 UNITA AFFERENTI EDIFICATE SU AREA URBANA (n. 7685.1/2005)		

Per ulteriori variazioni richiedere le visure storiche dei seguenti immobili soppressi, originari del precedente

Foglio 53 Particella 19 ; Foglio 53 Particella 121 ; Foglio 53 Particella 122 ; Foglio 53 Particella 1273 ;



Direzione Provinciale di Ancona
Ufficio Provinciale - Territorio
Servizi Catastali

Visura storica per immobile

Situazione degli atti informatizzati al 31/01/2025

Data: 31/01/2025 Ora: 17.13.15

Fine

Visura n.: T350917 Pag: 3

Visura telematica

* Codice Fiscale Validato in Anagrafe Tributaria.

Visura storica per immobile
Situazione degli atti informatizzati al 31/01/2025

Dati della richiesta	Comune di JESI (Codice:E388)
	Provincia di ANCONA
Catasto Fabbricati	Foglio: 53 Particella: 1645 Sub.: 108

INTESTATO

1				(1) Proprieta' 1/1
---	--	--	--	--------------------

Unità immobiliare dal 26/04/2023

N.	DATI IDENTIFICATIVI				DATI DI CLASSAMENTO							DATI DERIVANTI DA	
	Sezione Urbana	Foglio	Particella	Sub	Zona Cens.	Micro Zona	Categoria	Classe	Consistenza	Superficie Catastale	Rendita		
1		53	1645	108			C/6	4	17 m²	Totale: 19 m²	Euro 37,75	VARIAZIONE TOPONOMASTICA del 26/04/2023 Pratica n. AN0045452 in atti dal 26/04/2023 VARIAZIONE DI TOPONOMASTICA (n. 45452.1/2023)	
Indirizzo			VIA CESARE ANCONETANI n. 2 Piano S2										
Notifica						Partita					Mod.58		

Mappali Terreni Correlati

Codice Comune E388 - Foglio 53 - Particella 1645

Situazione dell'unità immobiliare dal 09/11/2015

N.	DATI IDENTIFICATIVI				DATI DI CLASSAMENTO							DATI DERIVANTI DA	
	Sezione Urbana	Foglio	Particella	Sub	Zona Cens.	Micro Zona	Categoria	Classe	Consistenza	Superficie Catastale	Rendita		
1		53	1645	108			C/6	4	17 m²	Totale: 19 m²	Euro 37,75	Variazione del 09/11/2015 - Inserimento in visura dei dati di superficie.	
Indirizzo			VIA CESARE ANCONETANI Piano S2										
Notifica						Partita					Mod.58		
Annotazioni			-classamento e rendita non rettificati entro dodici mesi dalla data di iscrizione in atti della dichiarazione (d.m. 701/94)										

Visura storica per immobile

Situazione degli atti informatizzati al 31/01/2025

Situazione dell'unità immobiliare dal 17/06/2006

N.	DATI IDENTIFICATIVI				DATI DI CLASSAMENTO							DATI DERIVANTI DA	
	Sezione Urbana	Foglio	Particella	Sub	Zona Cens.	Micro Zona	Categoria	Classe	Consistenza	Superficie Catastale	Rendita		
1		53	1645	108			C/6	4	17 m²		Euro 37,75	VARIAZIONE NEL CLASSAMENTO del 17/06/2006 Pratica n. AN0077409 in atti dal 17/06/2006 VARIAZIONE DI CLASSAMENTO (n. 6192.1/2006)	
Indirizzo			VIA CESARE ANCONETANI Piano S2										
Notifica						Partita					Mod.58		
Annotazioni			-classamento e rendita non rettificati entro dodici mesi dalla data di iscrizione in atti della dichiarazione (d.m. 701/94)										

Situazione dell'unità immobiliare dal 17/06/2005

N.	DATI IDENTIFICATIVI				DATI DI CLASSAMENTO							DATI DERIVANTI DA	
	Sezione Urbana	Foglio	Particella	Sub	Zona Cens.	Micro Zona	Categoria	Classe	Consistenza	Superficie Catastale	Rendita		
1		53	1645	108			C/6	4	17 m²		Euro 37,75	Variazione del 17/06/2005 Pratica n. AN0074377 in atti dal 17/06/2005 UNITA AFFERENTI EDIFICATE SU AREA URBANA (n. 7685.1/2005)	
Indirizzo			VIA C. ANCONETANI Piano S2										
Notifica						Partita					Mod.58		
Annotazioni			-classamento e rendita proposti (d.m. 701/94)										

L'intestazione alla data della richiesta deriva dai seguenti atti:

Situazione degli intestati dal 17/06/2005

N.	DATI ANAGRAFICI		CODICE FISCALE	DIRITTI E ONERI REALI
1				(1) Proprieta' 1/1
DATI DERIVANTI DA		del 17/06/2005 Pratica n. AN0074377 in atti dal 17/06/2005 UNITA AFFERENTI EDIFICATE SU AREA URBANA (n. 7685.1/2005)		

Per ulteriori variazioni richiedere le visure storiche dei seguenti immobili soppressi, originari del precedente

Foglio 53 Particella 19 ; Foglio 53 Particella 121 ; Foglio 53 Particella 122 ; Foglio 53 Particella 1273 ;



Direzione Provinciale di Ancona
Ufficio Provinciale - Territorio
Servizi Catastali

Visura storica per immobile

Situazione degli atti informatizzati al 31/01/2025

Data: 31/01/2025 Ora: 17.13.42

Fine

Visura n.: T351185 Pag: 3

Visura telematica

* Codice Fiscale Validato in Anagrafe Tributaria.

Visura storica per immobile
Situazione degli atti informatizzati al 31/01/2025

Dati della richiesta	Comune di JESI (Codice:E388)
	Provincia di ANCONA
Catasto Fabbricati	Foglio: 53 Particella: 1645 Sub.: 112

INTESTATO

1					(1) Proprieta' 1/1
---	--	--	--	--	--------------------

Unità immobiliare dal 26/04/2023

N.	DATI IDENTIFICATIVI				DATI DI CLASSAMENTO							DATI DERIVANTI DA	
	Sezione Urbana	Foglio	Particella	Sub	Zona Cens.	Micro Zona	Categoria	Classe	Consistenza	Superficie Catastale	Rendita		
1		53	1645	112			C/6	4	17 m²	Totale: 19 m²	Euro 37,75	VARIAZIONE TOPONOMASTICA del 26/04/2023 Pratica n. AN0045460 in atti dal 26/04/2023 VARIAZIONE DI TOPONOMASTICA (n. 45460.1/2023)	
Indirizzo			VIA CESARE ANCONETANI n. 2 Piano S2										
Notifica						Partita					Mod.58		

Mappali Terreni Correlati

Codice Comune E388 - Foglio 53 - Particella 1645

Situazione dell'unità immobiliare dal 09/11/2015

N.	DATI IDENTIFICATIVI				DATI DI CLASSAMENTO							DATI DERIVANTI DA	
	Sezione Urbana	Foglio	Particella	Sub	Zona Cens.	Micro Zona	Categoria	Classe	Consistenza	Superficie Catastale	Rendita		
1		53	1645	112			C/6	4	17 m²	Totale: 19 m²	Euro 37,75	Variazione del 09/11/2015 - Inserimento in visura dei dati di superficie.	
Indirizzo			VIA CESARE ANCONETANI Piano S2										
Notifica						Partita					Mod.58		
Annotazioni			-classamento e rendita non rettificati entro dodici mesi dalla data di iscrizione in atti della dichiarazione (d.m. 701/94)										

Visura storica per immobile

Situazione degli atti informatizzati al 31/01/2025

Situazione dell'unità immobiliare dal 17/06/2006

N.	DATI IDENTIFICATIVI				DATI DI CLASSAMENTO							DATI DERIVANTI DA	
	Sezione Urbana	Foglio	Particella	Sub	Zona Cens.	Micro Zona	Categoria	Classe	Consistenza	Superficie Catastale	Rendita		
1		53	1645	112			C/6	4	17 m²		Euro 37,75	VARIAZIONE NEL CLASSAMENTO del 17/06/2006 Pratica n. AN0077409 in atti dal 17/06/2006 VARIAZIONE DI CLASSAMENTO (n. 6192.1/2006)	
Indirizzo			VIA CESARE ANCONETANI Piano S2										
Notifica						Partita					Mod.58		
Annotazioni			-classamento e rendita non rettificati entro dodici mesi dalla data di iscrizione in atti della dichiarazione (d.m. 701/94)										

Situazione dell'unità immobiliare dal 17/06/2005

N.	DATI IDENTIFICATIVI				DATI DI CLASSAMENTO							DATI DERIVANTI DA	
	Sezione Urbana	Foglio	Particella	Sub	Zona Cens.	Micro Zona	Categoria	Classe	Consistenza	Superficie Catastale	Rendita		
1		53	1645	112			C/6	4	17 m²		Euro 37,75	Variazione del 17/06/2005 Pratica n. AN0074377 in atti dal 17/06/2005 UNITA AFFERENTI EDIFICATE SU AREA URBANA (n. 7685.1/2005)	
Indirizzo				VIA C. ANCONETANI Piano S2									
Notifica						Partita					Mod.58		
Annotazioni				-classamento e rendita proposti (d.m. 701/94)									

L'intestazione alla data della richiesta deriva dai seguenti atti:

Situazione degli intestati dal 17/06/2005

N.	DATI ANAGRAFICI		CODICE FISCALE	DIRITTI E ONERI REALI
1				(1) Proprieta' 1/1
DATI DERIVANTI DA		del 17/06/2005 Pratica n. AN0074377 in atti dal 17/06/2005 UNITA AFFERENTI EDIFICATE SU AREA URBANA (n. 7685.1/2005)		

Per ulteriori variazioni richiedere le visure storiche dei seguenti immobili soppressi, originari del precedente

Foglio 53 Particella 19 ; Foglio 53 Particella 121 ; Foglio 53 Particella 122 ; Foglio 53 Particella 1273 ;



Direzione Provinciale di Ancona
Ufficio Provinciale - Territorio
Servizi Catastali

Visura storica per immobile

Situazione degli atti informatizzati al 31/01/2025

Data: 31/01/2025 Ora: 17.14.11

Fine

Visura n.: T351439 Pag: 3

Visura telematica

* Codice Fiscale Validato in Anagrafe Tributaria.

Visura storica per immobile
Situazione degli atti informatizzati al 31/01/2025

Dati della richiesta	Comune di JESI (Codice:E388)
	Provincia di ANCONA
Catasto Fabbricati	Foglio: 53 Particella: 1645 Sub.: 114

INTESTATO

1				(1) Proprieta' 1/1
---	--	--	--	--------------------

Unità immobiliare dal 26/04/2023

N.	DATI IDENTIFICATIVI				DATI DI CLASSAMENTO							DATI DERIVANTI DA	
	Sezione Urbana	Foglio	Particella	Sub	Zona Cens.	Micro Zona	Categoria	Classe	Consistenza	Superficie Catastale	Rendita		
1		53	1645	114			C/6	4	17 m²	Totale: 20 m²	Euro 37,75	VARIAZIONE TOPONOMASTICA del 26/04/2023 Pratica n. AN0045203 in atti dal 26/04/2023 VARIAZIONE DI TOPONOMASTICA (n. 45203.1/2023)	
Indirizzo			VIA CESARE ANCONETANI n. 2 Piano S1										
Notifica						Partita					Mod.58		

Mappali Terreni Correlati

Codice Comune E388 - Foglio 53 - Particella 1645

Situazione dell'unità immobiliare dal 09/11/2015

N.	DATI IDENTIFICATIVI				DATI DI CLASSAMENTO							DATI DERIVANTI DA	
	Sezione Urbana	Foglio	Particella	Sub	Zona Cens.	Micro Zona	Categoria	Classe	Consistenza	Superficie Catastale	Rendita		
1		53	1645	114			C/6	4	17 m²	Totale: 20 m²	Euro 37,75	Variazione del 09/11/2015 - Inserimento in visura dei dati di superficie.	
Indirizzo			VIA CESARE ANCONETANI Piano S1										
Notifica						Partita					Mod.58		
Annotazioni			-classamento e rendita non rettificati entro dodici mesi dalla data di iscrizione in atti della dichiarazione (d.m. 701/94)										

Visura storica per immobile

Situazione degli atti informatizzati al 31/01/2025

Situazione dell'unità immobiliare dal 17/06/2006

N.	DATI IDENTIFICATIVI				DATI DI CLASSAMENTO							DATI DERIVANTI DA	
	Sezione Urbana	Foglio	Particella	Sub	Zona Cens.	Micro Zona	Categoria	Classe	Consistenza	Superficie Catastale	Rendita		
1		53	1645	114			C/6	4	17 m²		Euro 37,75	VARIAZIONE NEL CLASSAMENTO del 17/06/2006 Pratica n. AN0077409 in atti dal 17/06/2006 VARIAZIONE DI CLASSAMENTO (n. 6192.1/2006)	
Indirizzo			VIA CESARE ANCONETANI Piano S1										
Notifica							Partita					Mod.58	
Annotazioni			-classamento e rendita non rettificati entro dodici mesi dalla data di iscrizione in atti della dichiarazione (d.m. 701/94)										

Situazione dell'unità immobiliare dal 17/06/2005

N.	DATI IDENTIFICATIVI				DATI DI CLASSAMENTO							DATI DERIVANTI DA	
	Sezione Urbana	Foglio	Particella	Sub	Zona Cens.	Micro Zona	Categoria	Classe	Consistenza	Superficie Catastale	Rendita		
1		53	1645	114			C/6	4	17 m²		Euro 37,75	Variazione del 17/06/2005 Pratica n. AN0074377 in atti dal 17/06/2005 UNITA AFFERENTI EDIFICATE SU AREA URBANA (n. 7685.1/2005)	
Indirizzo			VIA C. ANCONETANI Piano S1										
Notifica						Partita					Mod.58		
Annotazioni			-classamento e rendita proposti (d.m. 701/94)										

L'intestazione alla data della richiesta deriva dai seguenti atti:

Situazione degli intestati dal 17/06/2005

N.	DATI ANAGRAFICI		CODICE FISCALE	DIRITTI E ONERI REALI
1				(1) Proprieta' 1/1
DATI DERIVANTI DA		del 17/06/2005 Pratica n. AN0074377 in atti dal 17/06/2005 UNITA AFFERENTI EDIFICATE SU AREA URBANA (n. 7685.1/2005)		

Per ulteriori variazioni richiedere le visure storiche dei seguenti immobili soppressi, originari del precedente

Foglio 53 Particella 19 ; Foglio 53 Particella 121 ; Foglio 53 Particella 122 ; Foglio 53 Particella 1273 ;



Direzione Provinciale di Ancona
Ufficio Provinciale - Territorio
Servizi Catastali

Visura storica per immobile

Situazione degli atti informatizzati al 31/01/2025

Data: 31/01/2025 Ora: 17.14.39

Fine

Visura n.: T351698 Pag: 3

Visura telematica

* Codice Fiscale Validato in Anagrafe Tributaria.

Visura storica per immobile
Situazione degli atti informatizzati al 31/01/2025

Dati della richiesta	Comune di JESI (Codice:E388)
	Provincia di ANCONA
Catasto Fabbricati	Foglio: 53 Particella: 1645 Sub.: 115

INTESTATO

1					(1) Proprieta' 1/1
---	--	--	--	--	--------------------

Unità immobiliare dal 26/04/2023

N.	DATI IDENTIFICATIVI				DATI DI CLASSAMENTO							DATI DERIVANTI DA	
	Sezione Urbana	Foglio	Particella	Sub	Zona Cens.	Micro Zona	Categoria	Classe	Consistenza	Superficie Catastale	Rendita		
1		53	1645	115			C/6	4	17 m²	Totale: 19 m²	Euro 37,75	VARIAZIONE TOPONOMASTICA del 26/04/2023 Pratica n. AN0045206 in atti dal 26/04/2023 VARIAZIONE DI TOPONOMASTICA (n. 45206.1/2023)	
Indirizzo			VIA CESARE ANCONETANI n. 2 Piano S1										
Notifica						Partita					Mod.58		

Mappali Terreni Correlati

Codice Comune E388 - Foglio 53 - Particella 1645

Situazione dell'unità immobiliare dal 09/11/2015

N.	DATI IDENTIFICATIVI				DATI DI CLASSAMENTO							DATI DERIVANTI DA	
	Sezione Urbana	Foglio	Particella	Sub	Zona Cens.	Micro Zona	Categoria	Classe	Consistenza	Superficie Catastale	Rendita		
1		53	1645	115			C/6	4	17 m²	Totale: 19 m²	Euro 37,75	Variazione del 09/11/2015 - Inserimento in visura dei dati di superficie.	
Indirizzo			VIA CESARE ANCONETANI Piano S1										
Notifica						Partita					Mod.58		
Annotazioni			-classamento e rendita non rettificati entro dodici mesi dalla data di iscrizione in atti della dichiarazione (d.m. 701/94)										

Visura storica per immobile

Situazione degli atti informatizzati al 31/01/2025

Situazione dell'unità immobiliare dal 17/06/2006

N.	DATI IDENTIFICATIVI				DATI DI CLASSAMENTO							DATI DERIVANTI DA	
	Sezione Urbana	Foglio	Particella	Sub	Zona Cens.	Micro Zona	Categoria	Classe	Consistenza	Superficie Catastale	Rendita		
1		53	1645	115			C/6	4	17 m²		Euro 37,75	VARIAZIONE NEL CLASSAMENTO del 17/06/2006 Pratica n. AN0077409 in atti dal 17/06/2006 VARIAZIONE DI CLASSAMENTO (n. 6192.1/2006)	
Indirizzo			VIA CESARE ANCONETANI Piano S1										
Notifica						Partita					Mod.58		
Annotazioni			-classamento e rendita non rettificati entro dodici mesi dalla data di iscrizione in atti della dichiarazione (d.m. 701/94)										

Situazione dell'unità immobiliare dal 17/06/2005

N.	DATI IDENTIFICATIVI				DATI DI CLASSAMENTO							DATI DERIVANTI DA	
	Sezione Urbana	Foglio	Particella	Sub	Zona Cens.	Micro Zona	Categoria	Classe	Consistenza	Superficie Catastale	Rendita		
1		53	1645	115			C/6	4	17 m²		Euro 37,75	Variazione del 17/06/2005 Pratica n. AN0074377 in atti dal 17/06/2005 UNITA AFFERENTI EDIFICATE SU AREA URBANA (n. 7685.1/2005)	
Indirizzo			VIA C. ANCONETANI Piano S1										
Notifica						Partita					Mod.58		
Annotazioni			-classamento e rendita proposti (d.m. 701/94)										

L'intestazione alla data della richiesta deriva dai seguenti atti:

Situazione degli intestati dal 17/06/2005

N.	DATI ANAGRAFICI		CODICE FISCALE	DIRITTI E ONERI REALI
1				(1) Proprieta' 1/1
DATI DERIVANTI DA		del 17/06/2005 Pratica n. AN0074377 in atti dal 17/06/2005 UNITA AFFERENTI EDIFICATE SU AREA URBANA (n. 7685.1/2005)		

Per ulteriori variazioni richiedere le visure storiche dei seguenti immobili soppressi, originari del precedente

Foglio 53 Particella 19 ; Foglio 53 Particella 121 ; Foglio 53 Particella 122 ; Foglio 53 Particella 1273 ;



Direzione Provinciale di Ancona
Ufficio Provinciale - Territorio
Servizi Catastali

Visura storica per immobile

Situazione degli atti informatizzati al 31/01/2025

Data: 31/01/2025 Ora: 17.22.23

Fine

Visura n.: T356189 Pag: 3

Visura telematica

* Codice Fiscale Validato in Anagrafe Tributaria.

Visura storica per immobile
Situazione degli atti informatizzati al 31/01/2025

Dati della richiesta	Comune di JESI (Codice:E388)
	Provincia di ANCONA
Catasto Fabbricati	Foglio: 53 Particella: 1645 Sub.: 116

INTESTATO

1					(1) Proprieta' 1/1
---	--	--	--	--	--------------------

Unità immobiliare dal 26/04/2023

N.	DATI IDENTIFICATIVI				DATI DI CLASSAMENTO							DATI DERIVANTI DA	
	Sezione Urbana	Foglio	Particella	Sub	Zona Cens.	Micro Zona	Categoria	Classe	Consistenza	Superficie Catastale	Rendita		
1		53	1645	116			C/6	4	17 m²	Totale: 19 m²	Euro 37,75	VARIAZIONE TOPONOMASTICA del 26/04/2023 Pratica n. AN0045208 in atti dal 26/04/2023 VARIAZIONE DI TOPONOMASTICA (n. 45208.1/2023)	
Indirizzo			VIA CESARE ANCONETANI n. 2 Piano S1										
Notifica						Partita					Mod.58		

Mappali Terreni Correlati

Codice Comune E388 - Foglio 53 - Particella 1645

Situazione dell'unità immobiliare dal 09/11/2015

N.	DATI IDENTIFICATIVI				DATI DI CLASSAMENTO							DATI DERIVANTI DA	
	Sezione Urbana	Foglio	Particella	Sub	Zona Cens.	Micro Zona	Categoria	Classe	Consistenza	Superficie Catastale	Rendita		
1		53	1645	116			C/6	4	17 m²	Totale: 19 m²	Euro 37,75	Variazione del 09/11/2015 - Inserimento in visura dei dati di superficie.	
Indirizzo			VIA CESARE ANCONETANI Piano S1										
Notifica							Partita					Mod.58	
Annotazioni			-classamento e rendita non rettificati entro dodici mesi dalla data di iscrizione in atti della dichiarazione (d.m. 701/94)										

Visura storica per immobile

Situazione degli atti informatizzati al 31/01/2025

Situazione dell'unità immobiliare dal 17/06/2006

N.	DATI IDENTIFICATIVI				DATI DI CLASSAMENTO							DATI DERIVANTI DA	
	Sezione Urbana	Foglio	Particella	Sub	Zona Cens.	Micro Zona	Categoria	Classe	Consistenza	Superficie Catastale	Rendita		
1		53	1645	116			C/6	4	17 m²		Euro 37,75	VARIAZIONE NEL CLASSAMENTO del 17/06/2006 Pratica n. AN0077409 in atti dal 17/06/2006 VARIAZIONE DI CLASSAMENTO (n. 6192.1/2006)	
Indirizzo			VIA CESARE ANCONETANI Piano S1										
Notifica						Partita					Mod.58		
Annotazioni			-classamento e rendita non rettificati entro dodici mesi dalla data di iscrizione in atti della dichiarazione (d.m. 701/94)										

Situazione dell'unità immobiliare dal 17/06/2005

N.	DATI IDENTIFICATIVI				DATI DI CLASSAMENTO							DATI DERIVANTI DA	
	Sezione Urbana	Foglio	Particella	Sub	Zona Cens.	Micro Zona	Categoria	Classe	Consistenza	Superficie Catastale	Rendita		
1		53	1645	116			C/6	4	17 m²		Euro 37,75	Variazione del 17/06/2005 Pratica n. AN0074377 in atti dal 17/06/2005 UNITA AFFERENTI EDIFICATE SU AREA URBANA (n. 7685.1/2005)	
Indirizzo			VIA C. ANCONETANI Piano S1										
Notifica						Partita					Mod.58		
Annotazioni			-classamento e rendita proposti (d.m. 701/94)										

L'intestazione alla data della richiesta deriva dai seguenti atti:

Situazione degli intestati dal 17/06/2005

N.	DATI ANAGRAFICI		CODICE FISCALE	DIRITTI E ONERI REALI
1				(1) Proprieta' 1/1
DATI DERIVANTI DA		del 17/06/2005 Pratica n. AN0074377 in atti dal 17/06/2005 UNITA AFFERENTI EDIFICATE SU AREA URBANA (n. 7685.1/2005)		

Per ulteriori variazioni richiedere le visure storiche dei seguenti immobili soppressi, originari del precedente

Foglio 53 Particella 19 ; Foglio 53 Particella 121 ; Foglio 53 Particella 122 ; Foglio 53 Particella 1273 ;



Direzione Provinciale di Ancona
Ufficio Provinciale - Territorio
Servizi Catastali

Visura storica per immobile

Situazione degli atti informatizzati al 31/01/2025

Data: 31/01/2025 Ora: 17.22.50

Fine

Visura n.: T356420 Pag: 3

Visura telematica

* Codice Fiscale Validato in Anagrafe Tributaria.

Visura storica per immobile
Situazione degli atti informatizzati al 03/02/2025

Dati della richiesta	Comune di JESI (Codice:E388)
	Provincia di ANCONA
Catasto Fabbricati	Foglio: 53 Particella: 1645 Sub.: 117

INTESTATO

1					(1) Proprieta' 1/1
---	--	--	--	--	--------------------

Unità immobiliare dal 26/04/2023

N.	DATI IDENTIFICATIVI				DATI DI CLASSAMENTO							DATI DERIVANTI DA	
	Sezione Urbana	Foglio	Particella	Sub	Zona Cens.	Micro Zona	Categoria	Classe	Consistenza	Superficie Catastale	Rendita		
1		53	1645	117			C/6	4	17 m²	Totale: 19 m²	Euro 37,75	VARIAZIONE TOPONOMASTICA del 26/04/2023 Pratica n. AN0045210 in atti dal 26/04/2023 VARIAZIONE DI TOPONOMASTICA (n. 45210.1/2023)	
Indirizzo			VIA CESARE ANCONETANI n. 2 Piano S1										
Notifica						Partita					Mod.58		

Mappali Terreni Correlati

Codice Comune E388 - Foglio 53 - Particella 1645

Situazione dell'unità immobiliare dal 09/11/2015

N.	DATI IDENTIFICATIVI				DATI DI CLASSAMENTO							DATI DERIVANTI DA	
	Sezione Urbana	Foglio	Particella	Sub	Zona Cens.	Micro Zona	Categoria	Classe	Consistenza	Superficie Catastale	Rendita		
1		53	1645	117			C/6	4	17 m²	Totale: 19 m²	Euro 37,75	Variazione del 09/11/2015 - Inserimento in visura dei dati di superficie.	
Indirizzo			VIA CESARE ANCONETANI Piano S1										
Notifica						Partita					Mod.58		
Annotazioni			-classamento e rendita non rettificati entro dodici mesi dalla data di iscrizione in atti della dichiarazione (d.m. 701/94)										

Visura storica per immobile

Situazione degli atti informatizzati al 03/02/2025

Situazione dell'unità immobiliare dal 17/06/2006

N.	DATI IDENTIFICATIVI				DATI DI CLASSAMENTO							DATI DERIVANTI DA	
	Sezione Urbana	Foglio	Particella	Sub	Zona Cens.	Micro Zona	Categoria	Classe	Consistenza	Superficie Catastale	Rendita		
1		53	1645	117			C/6	4	17 m²		Euro 37,75	VARIAZIONE NEL CLASSAMENTO del 17/06/2006 Pratica n. AN0077409 in atti dal 17/06/2006 VARIAZIONE DI CLASSAMENTO (n. 6192.1/2006)	
Indirizzo			VIA CESARE ANCONETANI Piano S1										
Notifica						Partita					Mod.58		
Annotazioni			-classamento e rendita non rettificati entro dodici mesi dalla data di iscrizione in atti della dichiarazione (d.m. 701/94)										

Situazione dell'unità immobiliare dal 17/06/2005

N.	DATI IDENTIFICATIVI				DATI DI CLASSAMENTO							DATI DERIVANTI DA	
	Sezione Urbana	Foglio	Particella	Sub	Zona Cens.	Micro Zona	Categoria	Classe	Consistenza	Superficie Catastale	Rendita		
1		53	1645	117			C/6	4	17 m²		Euro 37,75	Variazione del 17/06/2005 Pratica n. AN0074377 in atti dal 17/06/2005 UNITA AFFERENTI EDIFICATE SU AREA URBANA (n. 7685.1/2005)	
Indirizzo			VIA C. ANCONETANI Piano S1										
Notifica						Partita					Mod.58		
Annotazioni			-classamento e rendita proposti (d.m. 701/94)										

L'intestazione alla data della richiesta deriva dai seguenti atti:

Situazione degli intestati dal 17/06/2005

N.	DATI ANAGRAFICI		CODICE FISCALE	DIRITTI E ONERI REALI
1				(1) Proprieta' 1/1
DATI DERIVANTI DA		del 17/06/2005 Pratica n. AN0074377 in atti dal 17/06/2005 UNITA AFFERENTI EDIFICATE SU AREA URBANA (n. 7685.1/2005)		

Per ulteriori variazioni richiedere le visure storiche dei seguenti immobili soppressi, originari del precedente

Foglio 53 Particella 19 ; Foglio 53 Particella 121 ; Foglio 53 Particella 122 ; Foglio 53 Particella 1273 ;



Direzione Provinciale di Ancona
Ufficio Provinciale - Territorio
Servizi Catastali

Visura storica per immobile

Situazione degli atti informatizzati al 03/02/2025

Data: 03/02/2025 Ora: 9.36.18

Fine

Visura n.: T68571

Pag: 3

Visura telematica

* Codice Fiscale Validato in Anagrafe Tributaria.

Visura storica per immobile
Situazione degli atti informatizzati al 03/02/2025

Dati della richiesta	Comune di JESI (Codice:E388)
	Provincia di ANCONA
Catasto Fabbricati	Foglio: 53 Particella: 1645 Sub.: 118

INTESTATO

1					(1) Proprieta' 1/1
---	--	--	--	--	--------------------

Unità immobiliare dal 26/04/2023

N.	DATI IDENTIFICATIVI				DATI DI CLASSAMENTO							DATI DERIVANTI DA	
	Sezione Urbana	Foglio	Particella	Sub	Zona Cens.	Micro Zona	Categoria	Classe	Consistenza	Superficie Catastale	Rendita		
1		53	1645	118			C/6	4	17 m²	Totale: 19 m²	Euro 37,75	VARIAZIONE TOPONOMASTICA del 26/04/2023 Pratica n. AN0045212 in atti dal 26/04/2023 VARIAZIONE DI TOPONOMASTICA (n. 45212.1/2023)	
Indirizzo			VIA CESARE ANCONETANI n. 2 Piano S1										
Notifica						Partita					Mod.58		

Mappali Terreni Correlati

Codice Comune E388 - Foglio 53 - Particella 1645

Situazione dell'unità immobiliare dal 09/11/2015

N.	DATI IDENTIFICATIVI				DATI DI CLASSAMENTO							DATI DERIVANTI DA	
	Sezione Urbana	Foglio	Particella	Sub	Zona Cens.	Micro Zona	Categoria	Classe	Consistenza	Superficie Catastale	Rendita		
1		53	1645	118			C/6	4	17 m²	Totale: 19 m²	Euro 37,75	Variazione del 09/11/2015 - Inserimento in visura dei dati di superficie.	
Indirizzo			VIA CESARE ANCONETANI Piano S1										
Notifica						Partita					Mod.58		
Annotazioni			-classamento e rendita non rettificati entro dodici mesi dalla data di iscrizione in atti della dichiarazione (d.m. 701/94)										

Visura storica per immobile

Situazione degli atti informatizzati al 03/02/2025

Situazione dell'unità immobiliare dal 17/06/2006

N.	DATI IDENTIFICATIVI				DATI DI CLASSAMENTO							DATI DERIVANTI DA	
	Sezione Urbana	Foglio	Particella	Sub	Zona Cens.	Micro Zona	Categoria	Classe	Consistenza	Superficie Catastale	Rendita		
1		53	1645	118			C/6	4	17 m²		Euro 37,75	VARIAZIONE NEL CLASSAMENTO del 17/06/2006 Pratica n. AN0077409 in atti dal 17/06/2006 VARIAZIONE DI CLASSAMENTO (n. 6192.1/2006)	
Indirizzo			VIA CESARE ANCONETANI Piano S1										
Notifica						Partita					Mod.58		
Annotazioni			-classamento e rendita non rettificati entro dodici mesi dalla data di iscrizione in atti della dichiarazione (d.m. 701/94)										

Situazione dell'unità immobiliare dal 17/06/2005

N.	DATI IDENTIFICATIVI				DATI DI CLASSAMENTO							DATI DERIVANTI DA	
	Sezione Urbana	Foglio	Particella	Sub	Zona Cens.	Micro Zona	Categoria	Classe	Consistenza	Superficie Catastale	Rendita		
1		53	1645	118			C/6	4	17 m²		Euro 37,75	Variazione del 17/06/2005 Pratica n. AN0074377 in atti dal 17/06/2005 UNITA AFFERENTI EDIFICATE SU AREA URBANA (n. 7685.1/2005)	
Indirizzo			VIA C. ANCONETANI Piano S1										
Notifica						Partita					Mod.58		
Annotazioni			-classamento e rendita proposti (d.m. 701/94)										

L'intestazione alla data della richiesta deriva dai seguenti atti:

Situazione degli intestati dal 17/06/2005

N.	DATI ANAGRAFICI		CODICE FISCALE	DIRITTI E ONERI REALI
1				(1) Proprieta' 1/1
DATI DERIVANTI DA		del 17/06/2005 Pratica n. AN0074377 in atti dal 17/06/2005 UNITA AFFERENTI EDIFICATE SU AREA URBANA (n. 7685.1/2005)		

Per ulteriori variazioni richiedere le visure storiche dei seguenti immobili soppressi, originari del precedente

Foglio 53 Particella 19 ; Foglio 53 Particella 121 ; Foglio 53 Particella 122 ; Foglio 53 Particella 1273 ;



Direzione Provinciale di Ancona
Ufficio Provinciale - Territorio
Servizi Catastali

Visura storica per immobile

Situazione degli atti informatizzati al 03/02/2025

Data: 03/02/2025 Ora: 9.36.55

Fine

Visura n.: T69077

Pag: 3

Visura telematica

* Codice Fiscale Validato in Anagrafe Tributaria.

Visura storica per immobile
Situazione degli atti informatizzati al 03/02/2025

Dati della richiesta	Comune di JESI (Codice:E388)
	Provincia di ANCONA
Catasto Fabbricati	Foglio: 53 Particella: 1645 Sub.: 119

INTESTATO

1					(1) Proprieta' 1/1
---	--	--	--	--	--------------------

Unità immobiliare dal 26/04/2023

N.	DATI IDENTIFICATIVI				DATI DI CLASSAMENTO							DATI DERIVANTI DA	
	Sezione Urbana	Foglio	Particella	Sub	Zona Cens.	Micro Zona	Categoria	Classe	Consistenza	Superficie Catastale	Rendita		
1		53	1645	119			C/6	4	17 m²	Totale: 19 m²	Euro 37,75	VARIAZIONE TOPONOMASTICA del 26/04/2023 Pratica n. AN0045214 in atti dal 26/04/2023 VARIAZIONE DI TOPONOMASTICA (n. 45214.1/2023)	
Indirizzo			VIA CESARE ANCONETANI n. 2 Piano S1										
Notifica						Partita					Mod.58		

Mappali Terreni Correlati

Codice Comune E388 - Foglio 53 - Particella 1645

Situazione dell'unità immobiliare dal 09/11/2015

N.	DATI IDENTIFICATIVI				DATI DI CLASSAMENTO							DATI DERIVANTI DA	
	Sezione Urbana	Foglio	Particella	Sub	Zona Cens.	Micro Zona	Categoria	Classe	Consistenza	Superficie Catastale	Rendita		
1		53	1645	119			C/6	4	17 m²	Totale: 19 m²	Euro 37,75	Variazione del 09/11/2015 - Inserimento in visura dei dati di superficie.	
Indirizzo			VIA CESARE ANCONETANI Piano S1										
Notifica						Partita					Mod.58		
Annotazioni			-classamento e rendita non rettificati entro dodici mesi dalla data di iscrizione in atti della dichiarazione (d.m. 701/94)										

Visura storica per immobile

Situazione degli atti informatizzati al 03/02/2025

Situazione dell'unità immobiliare dal 17/06/2006

N.	DATI IDENTIFICATIVI				DATI DI CLASSAMENTO							DATI DERIVANTI DA	
	Sezione Urbana	Foglio	Particella	Sub	Zona Cens.	Micro Zona	Categoria	Classe	Consistenza	Superficie Catastale	Rendita		
1		53	1645	119			C/6	4	17 m²		Euro 37,75	VARIAZIONE NEL CLASSAMENTO del 17/06/2006 Pratica n. AN0077409 in atti dal 17/06/2006 VARIAZIONE DI CLASSAMENTO (n. 6192.1/2006)	
Indirizzo			VIA CESARE ANCONETANI Piano S1										
Notifica						Partita					Mod.58		
Annotazioni			-classamento e rendita non rettificati entro dodici mesi dalla data di iscrizione in atti della dichiarazione (d.m. 701/94)										

Situazione dell'unità immobiliare dal 17/06/2005

N.	DATI IDENTIFICATIVI				DATI DI CLASSAMENTO							DATI DERIVANTI DA	
	Sezione Urbana	Foglio	Particella	Sub	Zona Cens.	Micro Zona	Categoria	Classe	Consistenza	Superficie Catastale	Rendita		
1		53	1645	119			C/6	4	17 m²		Euro 37,75	Variazione del 17/06/2005 Pratica n. AN0074377 in atti dal 17/06/2005 UNITA AFFERENTI EDIFICATE SU AREA URBANA (n. 7685.1/2005)	
Indirizzo			VIA C. ANCONETANI Piano S1										
Notifica						Partita					Mod.58		
Annotazioni			-classamento e rendita proposti (d.m. 701/94)										

L'intestazione alla data della richiesta deriva dai seguenti atti:

Situazione degli intestati dal 17/06/2005

N.	DATI ANAGRAFICI		CODICE FISCALE	DIRITTI E ONERI REALI
1				(1) Proprieta' 1/1
DATI DERIVANTI DA		del 17/06/2005 Pratica n. AN0074377 in atti dal 17/06/2005 UNITA AFFERENTI EDIFICATE SU AREA URBANA (n. 7685.1/2005)		

Per ulteriori variazioni richiedere le visure storiche dei seguenti immobili soppressi, originari del precedente

Foglio 53 Particella 19 ; Foglio 53 Particella 121 ; Foglio 53 Particella 122 ; Foglio 53 Particella 1273 ;



Direzione Provinciale di Ancona
Ufficio Provinciale - Territorio
Servizi Catastali

Visura storica per immobile

Situazione degli atti informatizzati al 03/02/2025

Data: 03/02/2025 Ora: 9.37.28

Fine

Visura n.: T69524

Pag: 3

Visura telematica

* Codice Fiscale Validato in Anagrafe Tributaria.

Visura storica per immobile
Situazione degli atti informatizzati al 03/02/2025

Dati della richiesta	Comune di JESI (Codice:E388)
	Provincia di ANCONA
Catasto Fabbricati	Foglio: 53 Particella: 1645 Sub.: 124

INTESTATO

1				(1) Proprieta' 1/1
---	--	--	--	--------------------

Unità immobiliare dal 26/04/2023

N.	DATI IDENTIFICATIVI				DATI DI CLASSAMENTO							DATI DERIVANTI DA	
	Sezione Urbana	Foglio	Particella	Sub	Zona Cens.	Micro Zona	Categoria	Classe	Consistenza	Superficie Catastale	Rendita		
1		53	1645	124			C/6	4	18 m²	Totale: 20 m²	Euro 39,97	VARIAZIONE TOPONOMASTICA del 26/04/2023 Pratica n. AN0045225 in atti dal 26/04/2023 VARIAZIONE DI TOPONOMASTICA (n. 45225.1/2023)	
Indirizzo			VIA CESARE ANCONETANI n. 2 Piano S1										
Notifica						Partita					Mod.58		

Mappali Terreni Correlati

Codice Comune E388 - Foglio 53 - Particella 1645

Situazione dell'unità immobiliare dal 09/11/2015

N.	DATI IDENTIFICATIVI				DATI DI CLASSAMENTO							DATI DERIVANTI DA	
	Sezione Urbana	Foglio	Particella	Sub	Zona Cens.	Micro Zona	Categoria	Classe	Consistenza	Superficie Catastale	Rendita		
1		53	1645	124			C/6	4	18 m²	Totale: 20 m²	Euro 39,97	Variazione del 09/11/2015 - Inserimento in visura dei dati di superficie.	
Indirizzo			VIA CESARE ANCONETANI Piano S1										
Notifica						Partita					Mod.58		
Annotazioni			-classamento e rendita non rettificati entro dodici mesi dalla data di iscrizione in atti della dichiarazione (d.m. 701/94)										

Visura storica per immobile

Situazione degli atti informatizzati al 03/02/2025

Situazione dell'unità immobiliare dal 17/06/2006

N.	DATI IDENTIFICATIVI				DATI DI CLASSAMENTO							DATI DERIVANTI DA	
	Sezione Urbana	Foglio	Particella	Sub	Zona Cens.	Micro Zona	Categoria	Classe	Consistenza	Superficie Catastale	Rendita		
1		53	1645	124			C/6	4	18 m²		Euro 39,97	VARIAZIONE NEL CLASSAMENTO del 17/06/2006 Pratica n. AN0077409 in atti dal 17/06/2006 VARIAZIONE DI CLASSAMENTO (n. 6192.1/2006)	
Indirizzo			VIA CESARE ANCONETANI Piano S1										
Notifica						Partita					Mod.58		
Annotazioni			-classamento e rendita non rettificati entro dodici mesi dalla data di iscrizione in atti della dichiarazione (d.m. 701/94)										

Situazione dell'unità immobiliare dal 17/06/2005

N.	DATI IDENTIFICATIVI				DATI DI CLASSAMENTO							DATI DERIVANTI DA	
	Sezione Urbana	Foglio	Particella	Sub	Zona Cens.	Micro Zona	Categoria	Classe	Consistenza	Superficie Catastale	Rendita		
1		53	1645	124			C/6	4	18 m²		Euro 39,97	Variazione del 17/06/2005 Pratica n. AN0074377 in atti dal 17/06/2005 UNITA AFFERENTI EDIFICATE SU AREA URBANA (n. 7685.1/2005)	
Indirizzo			VIA C. ANCONETANI Piano S1										
Notifica						Partita					Mod.58		
Annotazioni			-classamento e rendita proposti (d.m. 701/94)										

L'intestazione alla data della richiesta deriva dai seguenti atti:

Situazione degli intestati dal 17/06/2005

N.	DATI ANAGRAFICI		CODICE FISCALE	DIRITTI E ONERI REALI
1				(1) Proprieta' 1/1
DATI DERIVANTI DA		del 17/06/2005 Pratica n. AN0074377 in atti dal 17/06/2005 UNITA AFFERENTI EDIFICATE SU AREA URBANA (n. 7685.1/2005)		

Per ulteriori variazioni richiedere le visure storiche dei seguenti immobili soppressi, originari del precedente

Foglio 53 Particella 19 ; Foglio 53 Particella 121 ; Foglio 53 Particella 122 ; Foglio 53 Particella 1273 ;



Direzione Provinciale di Ancona
Ufficio Provinciale - Territorio
Servizi Catastali

Visura storica per immobile

Situazione degli atti informatizzati al 03/02/2025

Data: 03/02/2025 Ora: 9.38.05

Fine

Visura n.: T70040

Pag: 3

Visura telematica

* Codice Fiscale Validato in Anagrafe Tributaria.

Visura storica per immobile
Situazione degli atti informatizzati al 03/02/2025

Dati della richiesta	Comune di JESI (Codice:E388)
	Provincia di ANCONA
Catasto Fabbricati	Foglio: 53 Particella: 1645 Sub.: 125

INTESTATO

1					(1) Proprieta' 1/1
---	--	--	--	--	--------------------

Unità immobiliare dal 26/04/2023

N.	DATI IDENTIFICATIVI				DATI DI CLASSAMENTO							DATI DERIVANTI DA	
	Sezione Urbana	Foglio	Particella	Sub	Zona Cens.	Micro Zona	Categoria	Classe	Consistenza	Superficie Catastale	Rendita		
1		53	1645	125			C/6	4	17 m²	Totale: 19 m²	Euro 37,75	VARIAZIONE TOPONOMASTICA del 26/04/2023 Pratica n. AN0045227 in atti dal 26/04/2023 VARIAZIONE DI TOPONOMASTICA (n. 45227.1/2023)	
Indirizzo			VIA CESARE ANCONETANI n. 2 Piano S1										
Notifica						Partita					Mod.58		

Mappali Terreni Correlati

Codice Comune E388 - Foglio 53 - Particella 1645

Situazione dell'unità immobiliare dal 09/11/2015

N.	DATI IDENTIFICATIVI				DATI DI CLASSAMENTO							DATI DERIVANTI DA	
	Sezione Urbana	Foglio	Particella	Sub	Zona Cens.	Micro Zona	Categoria	Classe	Consistenza	Superficie Catastale	Rendita		
1		53	1645	125			C/6	4	17 m²	Totale: 19 m²	Euro 37,75	Variazione del 09/11/2015 - Inserimento in visura dei dati di superficie.	
Indirizzo			VIA CESARE ANCONETANI Piano S1										
Notifica						Partita					Mod.58		
Annotazioni			-classamento e rendita non rettificati entro dodici mesi dalla data di iscrizione in atti della dichiarazione (d.m. 701/94)										

Visura storica per immobile

Situazione degli atti informatizzati al 03/02/2025

Situazione dell'unità immobiliare dal 17/06/2006

N.	DATI IDENTIFICATIVI				DATI DI CLASSAMENTO							DATI DERIVANTI DA	
	Sezione Urbana	Foglio	Particella	Sub	Zona Cens.	Micro Zona	Categoria	Classe	Consistenza	Superficie Catastale	Rendita		
1		53	1645	125			C/6	4	17 m²		Euro 37,75	VARIAZIONE NEL CLASSAMENTO del 17/06/2006 Pratica n. AN0077409 in atti dal 17/06/2006 VARIAZIONE DI CLASSAMENTO (n. 6192.1/2006)	
Indirizzo			VIA CESARE ANCONETANI Piano S1										
Notifica						Partita					Mod.58		
Annotazioni			-classamento e rendita non rettificati entro dodici mesi dalla data di iscrizione in atti della dichiarazione (d.m. 701/94)										

Situazione dell'unità immobiliare dal 17/06/2005

N.	DATI IDENTIFICATIVI				DATI DI CLASSAMENTO							DATI DERIVANTI DA	
	Sezione Urbana	Foglio	Particella	Sub	Zona Cens.	Micro Zona	Categoria	Classe	Consistenza	Superficie Catastale	Rendita		
1		53	1645	125			C/6	4	17 m²		Euro 37,75	Variazione del 17/06/2005 Pratica n. AN0074377 in atti dal 17/06/2005 UNITA AFFERENTI EDIFICATE SU AREA URBANA (n. 7685.1/2005)	
Indirizzo			VIA C. ANCONETANI Piano S1										
Notifica						Partita					Mod.58		
Annotazioni			-classamento e rendita proposti (d.m. 701/94)										

L'intestazione alla data della richiesta deriva dai seguenti atti:

Situazione degli intestati dal 17/06/2005

N.	DATI ANAGRAFICI		CODICE FISCALE	DIRITTI E ONERI REALI
1				(1) Proprieta' 1/1
DATI DERIVANTI DA		del 17/06/2005 Pratica n. AN0074377 in atti dal 17/06/2005 UNITA AFFERENTI EDIFICATE SU AREA URBANA (n. 7685.1/2005)		

Per ulteriori variazioni richiedere le visure storiche dei seguenti immobili soppressi, originari del precedente

Foglio 53 Particella 19 ; Foglio 53 Particella 121 ; Foglio 53 Particella 122 ; Foglio 53 Particella 1273 ;



Direzione Provinciale di Ancona
Ufficio Provinciale - Territorio
Servizi Catastali

Visura storica per immobile

Situazione degli atti informatizzati al 03/02/2025

Data: 03/02/2025 Ora: 9.38.58

Fine

Visura n.: T70776

Pag: 3

Visura telematica

* Codice Fiscale Validato in Anagrafe Tributaria.

Visura storica per immobile
Situazione degli atti informatizzati al 03/02/2025

Dati della richiesta	Comune di JESI (Codice:E388)
	Provincia di ANCONA
Catasto Fabbricati	Foglio: 53 Particella: 1645 Sub.: 126

INTESTATO

1				(1) Proprieta' 1/1
---	--	--	--	--------------------

Unità immobiliare dal 26/04/2023

N.	DATI IDENTIFICATIVI				DATI DI CLASSAMENTO							DATI DERIVANTI DA	
	Sezione Urbana	Foglio	Particella	Sub	Zona Cens.	Micro Zona	Categoria	Classe	Consistenza	Superficie Catastale	Rendita		
1		53	1645	126			C/6	4	17 m²	Totale: 18 m²	Euro 37,75	VARIAZIONE TOPONOMASTICA del 26/04/2023 Pratica n. AN0045229 in atti dal 26/04/2023 VARIAZIONE DI TOPONOMASTICA (n. 45229.1/2023)	
Indirizzo			VIA CESARE ANCONETANI n. 2 Piano S1										
Notifica						Partita					Mod.58		

Mappali Terreni Correlati

Codice Comune E388 - Foglio 53 - Particella 1645

Situazione dell'unità immobiliare dal 09/11/2015

N.	DATI IDENTIFICATIVI				DATI DI CLASSAMENTO							DATI DERIVANTI DA	
	Sezione Urbana	Foglio	Particella	Sub	Zona Cens.	Micro Zona	Categoria	Classe	Consistenza	Superficie Catastale	Rendita		
1		53	1645	126			C/6	4	17 m²	Totale: 18 m²	Euro 37,75	Variazione del 09/11/2015 - Inserimento in visura dei dati di superficie.	
Indirizzo			VIA CESARE ANCONETANI Piano S1										
Notifica						Partita					Mod.58		
Annotazioni			-classamento e rendita non rettificati entro dodici mesi dalla data di iscrizione in atti della dichiarazione (d.m. 701/94)										

Visura storica per immobile

Situazione degli atti informatizzati al 03/02/2025

Situazione dell'unità immobiliare dal 17/06/2006

N.	DATI IDENTIFICATIVI				DATI DI CLASSAMENTO							DATI DERIVANTI DA	
	Sezione Urbana	Foglio	Particella	Sub	Zona Cens.	Micro Zona	Categoria	Classe	Consistenza	Superficie Catastale	Rendita		
1		53	1645	126			C/6	4	17 m²		Euro 37,75	VARIAZIONE NEL CLASSAMENTO del 17/06/2006 Pratica n. AN0077409 in atti dal 17/06/2006 VARIAZIONE DI CLASSAMENTO (n. 6192.1/2006)	
Indirizzo			VIA CESARE ANCONETANI Piano S1										
Notifica						Partita					Mod.58		
Annotazioni			-classamento e rendita non rettificati entro dodici mesi dalla data di iscrizione in atti della dichiarazione (d.m. 701/94)										

Situazione dell'unità immobiliare dal 17/06/2005

N.	DATI IDENTIFICATIVI				DATI DI CLASSAMENTO							DATI DERIVANTI DA	
	Sezione Urbana	Foglio	Particella	Sub	Zona Cens.	Micro Zona	Categoria	Classe	Consistenza	Superficie Catastale	Rendita		
1		53	1645	126			C/6	4	17 m²		Euro 37,75	Variazione del 17/06/2005 Pratica n. AN0074377 in atti dal 17/06/2005 UNITA AFFERENTI EDIFICATE SU AREA URBANA (n. 7685.1/2005)	
Indirizzo			VIA C. ANCONETANI Piano S1										
Notifica						Partita					Mod.58		
Annotazioni			-classamento e rendita proposti (d.m. 701/94)										

L'intestazione alla data della richiesta deriva dai seguenti atti:

Situazione degli intestati dal 17/06/2005

N.	DATI ANAGRAFICI		CODICE FISCALE	DIRITTI E ONERI REALI
1				(1) Proprieta' 1/1
DATI DERIVANTI DA		del 17/06/2005 Pratica n. AN0074377 in atti dal 17/06/2005 UNITA AFFERENTI EDIFICATE SU AREA URBANA (n. 7685.1/2005)		

Per ulteriori variazioni richiedere le visure storiche dei seguenti immobili soppressi, originari del precedente

Foglio 53 Particella 19 ; Foglio 53 Particella 121 ; Foglio 53 Particella 122 ; Foglio 53 Particella 1273 ;



Direzione Provinciale di Ancona
Ufficio Provinciale - Territorio
Servizi Catastali

Visura storica per immobile

Situazione degli atti informatizzati al 03/02/2025

Data: 03/02/2025 Ora: 9.39.37

Fine

Visura n.: T71308

Pag: 3

Visura telematica

* Codice Fiscale Validato in Anagrafe Tributaria.

Visura storica per immobile
Situazione degli atti informatizzati al 03/02/2025

Dati della richiesta	Comune di JESI (Codice:E388)
	Provincia di ANCONA
Catasto Fabbricati	Foglio: 53 Particella: 1645 Sub.: 128

INTESTATO

1					(1) Proprieta' 1/1
---	--	--	--	--	--------------------

Unità immobiliare dal 26/04/2023

N.	DATI IDENTIFICATIVI				DATI DI CLASSAMENTO							DATI DERIVANTI DA	
	Sezione Urbana	Foglio	Particella	Sub	Zona Cens.	Micro Zona	Categoria	Classe	Consistenza	Superficie Catastale	Rendita		
1		53	1645	128			C/6	4	17 m²	Totale: 19 m²	Euro 37,75	VARIAZIONE TOPONOMASTICA del 26/04/2023 Pratica n. AN0045233 in atti dal 26/04/2023 VARIAZIONE DI TOPONOMASTICA (n. 45233.1/2023)	
Indirizzo			VIA CESARE ANCONETANI n. 2 Piano S1										
Notifica						Partita					Mod.58		

Mappali Terreni Correlati

Codice Comune E388 - Foglio 53 - Particella 1645

Situazione dell'unità immobiliare dal 09/11/2015

N.	DATI IDENTIFICATIVI				DATI DI CLASSAMENTO							DATI DERIVANTI DA	
	Sezione Urbana	Foglio	Particella	Sub	Zona Cens.	Micro Zona	Categoria	Classe	Consistenza	Superficie Catastale	Rendita		
1		53	1645	128			C/6	4	17 m²	Totale: 19 m²	Euro 37,75	Variazione del 09/11/2015 - Inserimento in visura dei dati di superficie.	
Indirizzo			VIA CESARE ANCONETANI Piano S1										
Notifica						Partita					Mod.58		
Annotazioni			-classamento e rendita non rettificati entro dodici mesi dalla data di iscrizione in atti della dichiarazione (d.m. 701/94)										

Visura storica per immobile

Situazione degli atti informatizzati al 03/02/2025

Situazione dell'unità immobiliare dal 17/06/2006

N.	DATI IDENTIFICATIVI				DATI DI CLASSAMENTO							DATI DERIVANTI DA	
	Sezione Urbana	Foglio	Particella	Sub	Zona Cens.	Micro Zona	Categoria	Classe	Consistenza	Superficie Catastale	Rendita		
1		53	1645	128			C/6	4	17 m²		Euro 37,75	VARIAZIONE NEL CLASSAMENTO del 17/06/2006 Pratica n. AN0077409 in atti dal 17/06/2006 VARIAZIONE DI CLASSAMENTO (n. 6192.1/2006)	
Indirizzo			VIA CESARE ANCONETANI Piano S1										
Notifica						Partita					Mod.58		
Annotazioni			-classamento e rendita non rettificati entro dodici mesi dalla data di iscrizione in atti della dichiarazione (d.m. 701/94)										

Situazione dell'unità immobiliare dal 17/06/2005

N.	DATI IDENTIFICATIVI				DATI DI CLASSAMENTO							DATI DERIVANTI DA	
	Sezione Urbana	Foglio	Particella	Sub	Zona Cens.	Micro Zona	Categoria	Classe	Consistenza	Superficie Catastale	Rendita		
1		53	1645	128			C/6	4	17 m²		Euro 37,75	Variazione del 17/06/2005 Pratica n. AN0074377 in atti dal 17/06/2005 UNITA AFFERENTI EDIFICATE SU AREA URBANA (n. 7685.1/2005)	
Indirizzo			VIA C. ANCONETANI Piano S1										
Notifica						Partita					Mod.58		
Annotazioni			-classamento e rendita proposti (d.m. 701/94)										

L'intestazione alla data della richiesta deriva dai seguenti atti:

Situazione degli intestati dal 17/06/2005

N.	DATI ANAGRAFICI		CODICE FISCALE	DIRITTI E ONERI REALI
1				(1) Proprieta' 1/1
DATI DERIVANTI DA		del 17/06/2005 Pratica n. AN0074377 in atti dal 17/06/2005 UNITA AFFERENTI EDIFICATE SU AREA URBANA (n. 7685.1/2005)		

Per ulteriori variazioni richiedere le visure storiche dei seguenti immobili soppressi, originari del precedente

Foglio 53 Particella 19 ; Foglio 53 Particella 121 ; Foglio 53 Particella 122 ; Foglio 53 Particella 1273 ;



Direzione Provinciale di Ancona
Ufficio Provinciale - Territorio
Servizi Catastali

Visura storica per immobile

Situazione degli atti informatizzati al 03/02/2025

Data: 03/02/2025 Ora: 9.40.23

Fine

Visura n.: T71937

Pag: 3

Visura telematica

* Codice Fiscale Validato in Anagrafe Tributaria.

Visura storica per immobile
Situazione degli atti informatizzati al 03/02/2025

Dati della richiesta	Comune di JESI (Codice:E388)
	Provincia di ANCONA
Catasto Fabbricati	Foglio: 53 Particella: 1645 Sub.: 136

INTESTATO

1				(1) Proprieta' 1/1
---	--	--	--	--------------------

Unità immobiliare dal 26/04/2023

N.	DATI IDENTIFICATIVI				DATI DI CLASSAMENTO							DATI DERIVANTI DA	
	Sezione Urbana	Foglio	Particella	Sub	Zona Cens.	Micro Zona	Categoria	Classe	Consistenza	Superficie Catastale	Rendita		
1		53	1645	136			C/6	4	17 m²	Totale: 20 m²	Euro 37,75	VARIAZIONE TOPONOMASTICA del 26/04/2023 Pratica n. AN0045250 in atti dal 26/04/2023 VARIAZIONE DI TOPONOMASTICA (n. 45250.1/2023)	
Indirizzo			VIA CESARE ANCONETANI n. 2 Piano S1										
Notifica						Partita					Mod.58		

Mappali Terreni Correlati

Codice Comune E388 - Foglio 53 - Particella 1645

Situazione dell'unità immobiliare dal 09/11/2015

N.	DATI IDENTIFICATIVI				DATI DI CLASSAMENTO							DATI DERIVANTI DA	
	Sezione Urbana	Foglio	Particella	Sub	Zona Cens.	Micro Zona	Categoria	Classe	Consistenza	Superficie Catastale	Rendita		
1		53	1645	136			C/6	4	17 m²	Totale: 20 m²	Euro 37,75	Variazione del 09/11/2015 - Inserimento in visura dei dati di superficie.	
Indirizzo			VIA CESARE ANCONETANI Piano S1										
Notifica						Partita					Mod.58		
Annotazioni			-classamento e rendita non rettificati entro dodici mesi dalla data di iscrizione in atti della dichiarazione (d.m. 701/94)										

Visura storica per immobile

Situazione degli atti informatizzati al 03/02/2025

Situazione dell'unità immobiliare dal 17/06/2006

N.	DATI IDENTIFICATIVI				DATI DI CLASSAMENTO							DATI DERIVANTI DA	
	Sezione Urbana	Foglio	Particella	Sub	Zona Cens.	Micro Zona	Categoria	Classe	Consistenza	Superficie Catastale	Rendita		
1		53	1645	136			C/6	4	17 m²		Euro 37,75	VARIAZIONE NEL CLASSAMENTO del 17/06/2006 Pratica n. AN0077410 in atti dal 17/06/2006 VARIAZIONE DI CLASSAMENTO (n. 6193.1/2006)	
Indirizzo			VIA CESARE ANCONETANI Piano S1										
Notifica						Partita					Mod.58		
Annotazioni			-classamento e rendita non rettificati entro dodici mesi dalla data di iscrizione in atti della dichiarazione (d.m. 701/94)										

Situazione dell'unità immobiliare dal 17/06/2005

N.	DATI IDENTIFICATIVI				DATI DI CLASSAMENTO							DATI DERIVANTI DA	
	Sezione Urbana	Foglio	Particella	Sub	Zona Cens.	Micro Zona	Categoria	Classe	Consistenza	Superficie Catastale	Rendita		
1		53	1645	136			C/6	4	17 m²		Euro 37,75	Variazione del 17/06/2005 Pratica n. AN0074377 in atti dal 17/06/2005 UNITA AFFERENTI EDIFICATE SU AREA URBANA (n. 7685.1/2005)	
Indirizzo			VIA C. ANCONETANI Piano S1										
Notifica							Partita					Mod.58	
Annotazioni			-classamento e rendita proposti (d.m. 701/94)										

L'intestazione alla data della richiesta deriva dai seguenti atti:

Situazione degli intestati dal 17/06/2005

N.	DATI ANAGRAFICI		CODICE FISCALE	DIRITTI E ONERI REALI
1				(1) Proprieta' 1/1
DATI DERIVANTI DA		del 17/06/2005 Pratica n. AN0074377 in atti dal 17/06/2005 UNITA AFFERENTI EDIFICATE SU AREA URBANA (n. 7685.1/2005)		

Per ulteriori variazioni richiedere le visure storiche dei seguenti immobili soppressi, originari del precedente

Foglio 53 Particella 19 ; Foglio 53 Particella 121 ; Foglio 53 Particella 122 ; Foglio 53 Particella 1273 ;



Direzione Provinciale di Ancona
Ufficio Provinciale - Territorio
Servizi Catastali

Visura storica per immobile

Situazione degli atti informatizzati al 03/02/2025

Data: 03/02/2025 Ora: 9.40.57

Fine

Visura n.: T72418

Pag: 3

Visura telematica

* Codice Fiscale Validato in Anagrafe Tributaria.

Visura storica per immobile
Situazione degli atti informatizzati al 03/02/2025

Dati della richiesta	Comune di JESI (Codice:E388)
	Provincia di ANCONA
Catasto Fabbricati	Foglio: 53 Particella: 1645 Sub.: 139

INTESTATO

1				(1) Proprieta' 1/1
---	--	--	--	--------------------

Unità immobiliare dal 26/04/2023

N.	DATI IDENTIFICATIVI				DATI DI CLASSAMENTO							DATI DERIVANTI DA	
	Sezione Urbana	Foglio	Particella	Sub	Zona Cens.	Micro Zona	Categoria	Classe	Consistenza	Superficie Catastale	Rendita		
1		53	1645	139			C/6	4	18 m²	Totale: 20 m²	Euro 39,97	VARIAZIONE TOPONOMASTICA del 26/04/2023 Pratica n. AN0045256 in atti dal 26/04/2023 VARIAZIONE DI TOPONOMASTICA (n. 45256.1/2023)	
Indirizzo			VIA CESARE ANCONETANI n. 2 Piano S1										
Notifica						Partita					Mod.58		

Mappali Terreni Correlati

Codice Comune E388 - Foglio 53 - Particella 1645

Situazione dell'unità immobiliare dal 09/11/2015

N.	DATI IDENTIFICATIVI				DATI DI CLASSAMENTO							DATI DERIVANTI DA	
	Sezione Urbana	Foglio	Particella	Sub	Zona Cens.	Micro Zona	Categoria	Classe	Consistenza	Superficie Catastale	Rendita		
1		53	1645	139			C/6	4	18 m²	Totale: 20 m²	Euro 39,97	Variazione del 09/11/2015 - Inserimento in visura dei dati di superficie.	
Indirizzo			VIA CESARE ANCONETANI Piano S1										
Notifica						Partita					Mod.58		
Annotazioni			-classamento e rendita non rettificati entro dodici mesi dalla data di iscrizione in atti della dichiarazione (d.m. 701/94)										

Visura storica per immobile

Situazione degli atti informatizzati al 03/02/2025

Situazione dell'unità immobiliare dal 17/06/2006

N.	DATI IDENTIFICATIVI				DATI DI CLASSAMENTO							DATI DERIVANTI DA	
	Sezione Urbana	Foglio	Particella	Sub	Zona Cens.	Micro Zona	Categoria	Classe	Consistenza	Superficie Catastale	Rendita		
1		53	1645	139			C/6	4	18 m²		Euro 39,97	VARIAZIONE NEL CLASSAMENTO del 17/06/2006 Pratica n. AN0077410 in atti dal 17/06/2006 VARIAZIONE DI CLASSAMENTO (n. 6193.1/2006)	
Indirizzo			VIA CESARE ANCONETANI Piano S1										
Notifica						Partita					Mod.58		
Annotazioni			-classamento e rendita non rettificati entro dodici mesi dalla data di iscrizione in atti della dichiarazione (d.m. 701/94)										

Situazione dell'unità immobiliare dal 17/06/2005

N.	DATI IDENTIFICATIVI				DATI DI CLASSAMENTO							DATI DERIVANTI DA	
	Sezione Urbana	Foglio	Particella	Sub	Zona Cens.	Micro Zona	Categoria	Classe	Consistenza	Superficie Catastale	Rendita		
1		53	1645	139			C/6	4	18 m²		Euro 39,97	Variazione del 17/06/2005 Pratica n. AN0074377 in atti dal 17/06/2005 UNITA AFFERENTI EDIFICATE SU AREA URBANA (n. 7685.1/2005)	
Indirizzo			VIA C. ANCONETANI Piano S1										
Notifica						Partita					Mod.58		
Annotazioni			-classamento e rendita proposti (d.m. 701/94)										

L'intestazione alla data della richiesta deriva dai seguenti atti:

Situazione degli intestati dal 17/06/2005

N.	DATI ANAGRAFICI		CODICE FISCALE	DIRITTI E ONERI REALI
1				(1) Proprieta' 1/1
DATI DERIVANTI DA		del 17/06/2005 Pratica n. AN0074377 in atti dal 17/06/2005 UNITA AFFERENTI EDIFICATE SU AREA URBANA (n. 7685.1/2005)		

Per ulteriori variazioni richiedere le visure storiche dei seguenti immobili soppressi, originari del precedente

Foglio 53 Particella 19 ; Foglio 53 Particella 121 ; Foglio 53 Particella 122 ; Foglio 53 Particella 1273 ;



Direzione Provinciale di Ancona
Ufficio Provinciale - Territorio
Servizi Catastali

Visura storica per immobile

Situazione degli atti informatizzati al 03/02/2025

Data: 03/02/2025 Ora: 9.41.33

Fine

Visura n.: T72879

Pag: 3

Visura telematica

* Codice Fiscale Validato in Anagrafe Tributaria.

Visura storica per immobile
Situazione degli atti informatizzati al 03/02/2025

Dati della richiesta	Comune di JESI (Codice:E388)
	Provincia di ANCONA
Catasto Fabbricati	Foglio: 53 Particella: 1645 Sub.: 140

INTESTATO

1					(1) Proprieta' 1/1
---	--	--	--	--	--------------------

Unità immobiliare dal 26/04/2023

N.	DATI IDENTIFICATIVI				DATI DI CLASSAMENTO							DATI DERIVANTI DA	
	Sezione Urbana	Foglio	Particella	Sub	Zona Cens.	Micro Zona	Categoria	Classe	Consistenza	Superficie Catastale	Rendita		
1		53	1645	140			C/6	4	18 m²	Totale: 19 m²	Euro 39,97	VARIAZIONE TOPONOMASTICA del 26/04/2023 Pratica n. AN0045258 in atti dal 26/04/2023 VARIAZIONE DI TOPONOMASTICA (n. 45258.1/2023)	
Indirizzo			VIA CESARE ANCONETANI n. 2 Piano S1										
Notifica						Partita					Mod.58		

Mappali Terreni Correlati

Codice Comune E388 - Foglio 53 - Particella 1645

Situazione dell'unità immobiliare dal 09/11/2015

N.	DATI IDENTIFICATIVI				DATI DI CLASSAMENTO							DATI DERIVANTI DA	
	Sezione Urbana	Foglio	Particella	Sub	Zona Cens.	Micro Zona	Categoria	Classe	Consistenza	Superficie Catastale	Rendita		
1		53	1645	140			C/6	4	18 m²	Totale: 19 m²	Euro 39,97	Variazione del 09/11/2015 - Inserimento in visura dei dati di superficie.	
Indirizzo			VIA CESARE ANCONETANI Piano S1										
Notifica						Partita					Mod.58		
Annotazioni			-classamento e rendita non rettificati entro dodici mesi dalla data di iscrizione in atti della dichiarazione (d.m. 701/94)										

Visura storica per immobile

Situazione degli atti informatizzati al 03/02/2025

Situazione dell'unità immobiliare dal 17/06/2006

N.	DATI IDENTIFICATIVI				DATI DI CLASSAMENTO							DATI DERIVANTI DA	
	Sezione Urbana	Foglio	Particella	Sub	Zona Cens.	Micro Zona	Categoria	Classe	Consistenza	Superficie Catastale	Rendita		
1		53	1645	140			C/6	4	18 m²		Euro 39,97	VARIAZIONE NEL CLASSAMENTO del 17/06/2006 Pratica n. AN0077410 in atti dal 17/06/2006 VARIAZIONE DI CLASSAMENTO (n. 6193.1/2006)	
Indirizzo			VIA CESARE ANCONETANI Piano S1										
Notifica						Partita					Mod.58		
Annotazioni			-classamento e rendita non rettificati entro dodici mesi dalla data di iscrizione in atti della dichiarazione (d.m. 701/94)										

Situazione dell'unità immobiliare dal 17/06/2005

N.	DATI IDENTIFICATIVI				DATI DI CLASSAMENTO							DATI DERIVANTI DA	
	Sezione Urbana	Foglio	Particella	Sub	Zona Cens.	Micro Zona	Categoria	Classe	Consistenza	Superficie Catastale	Rendita		
1		53	1645	140			C/6	4	18 m²		Euro 39,97	Variazione del 17/06/2005 Pratica n. AN0074377 in atti dal 17/06/2005 UNITA AFFERENTI EDIFICATE SU AREA URBANA (n. 7685.1/2005)	
Indirizzo			VIA C. ANCONETANI Piano S1										
Notifica						Partita					Mod.58		
Annotazioni			-classamento e rendita proposti (d.m. 701/94)										

L'intestazione alla data della richiesta deriva dai seguenti atti:

Situazione degli intestati dal 17/06/2005

N.	DATI ANAGRAFICI		CODICE FISCALE	DIRITTI E ONERI REALI
1				(1) Proprieta' 1/1
DATI DERIVANTI DA		del 17/06/2005 Pratica n. AN0074377 in atti dal 17/06/2005 UNITA AFFERENTI EDIFICATE SU AREA URBANA (n. 7685.1/2005)		

Per ulteriori variazioni richiedere le visure storiche dei seguenti immobili soppressi, originari del precedente

Foglio 53 Particella 19 ; Foglio 53 Particella 121 ; Foglio 53 Particella 122 ; Foglio 53 Particella 1273 ;



Direzione Provinciale di Ancona
Ufficio Provinciale - Territorio
Servizi Catastali

Visura storica per immobile

Situazione degli atti informatizzati al 03/02/2025

Data: 03/02/2025 Ora: 9.42.09

Fine

Visura n.: T73359

Pag: 3

Visura telematica

* Codice Fiscale Validato in Anagrafe Tributaria.

Visura storica per immobile
Situazione degli atti informatizzati al 03/02/2025

Dati della richiesta	Comune di JESI (Codice:E388)
	Provincia di ANCONA
Catasto Fabbricati	Foglio: 53 Particella: 1645 Sub.: 141

INTESTATO

1					(1) Proprieta' 1/1
---	--	--	--	--	--------------------

Unità immobiliare dal 26/04/2023

N.	DATI IDENTIFICATIVI				DATI DI CLASSAMENTO							DATI DERIVANTI DA	
	Sezione Urbana	Foglio	Particella	Sub	Zona Cens.	Micro Zona	Categoria	Classe	Consistenza	Superficie Catastale	Rendita		
1		53	1645	141			C/6	4	16 m²	Totale: 19 m²	Euro 35,53	VARIAZIONE TOPONOMASTICA del 26/04/2023 Pratica n. AN0045260 in atti dal 26/04/2023 VARIAZIONE DI TOPONOMASTICA (n. 45260.1/2023)	
Indirizzo			VIA CESARE ANCONETANI n. 2 Piano S1										
Notifica						Partita					Mod.58		

Mappali Terreni Correlati

Codice Comune E388 - Foglio 53 - Particella 1645

Situazione dell'unità immobiliare dal 09/11/2015

N.	DATI IDENTIFICATIVI				DATI DI CLASSAMENTO							DATI DERIVANTI DA
	Sezione Urbana	Foglio	Particella	Sub	Zona Cens.	Micro Zona	Categoria	Classe	Consistenza	Superficie Catastale	Rendita	
1		53	1645	141			C/6	4	16 m²	Totale: 19 m²	Euro 35,53	Variazione del 09/11/2015 - Inserimento in visura dei dati di superficie.
Indirizzo			VIA CESARE ANCONETANI Piano S1									
Notifica						Partita				Mod.58		
Annotazioni			-classamento e rendita non rettificati entro dodici mesi dalla data di iscrizione in atti della dichiarazione (d.m. 701/94)									

Visura storica per immobile

Situazione degli atti informatizzati al 03/02/2025

Situazione dell'unità immobiliare dal 17/06/2006

N.	DATI IDENTIFICATIVI				DATI DI CLASSAMENTO							DATI DERIVANTI DA	
	Sezione Urbana	Foglio	Particella	Sub	Zona Cens.	Micro Zona	Categoria	Classe	Consistenza	Superficie Catastale	Rendita		
1		53	1645	141			C/6	4	16 m²		Euro 35,53	VARIAZIONE NEL CLASSAMENTO del 17/06/2006 Pratica n. AN0077410 in atti dal 17/06/2006 VARIAZIONE DI CLASSAMENTO (n. 6193.1/2006)	
Indirizzo			VIA CESARE ANCONETANI Piano S1										
Notifica						Partita					Mod.58		
Annotazioni			-classamento e rendita non rettificati entro dodici mesi dalla data di iscrizione in atti della dichiarazione (d.m. 701/94)										

Situazione dell'unità immobiliare dal 17/06/2005

N.	DATI IDENTIFICATIVI				DATI DI CLASSAMENTO							DATI DERIVANTI DA	
	Sezione Urbana	Foglio	Particella	Sub	Zona Cens.	Micro Zona	Categoria	Classe	Consistenza	Superficie Catastale	Rendita		
1		53	1645	141			C/6	4	16 m²		Euro 35,53	Variazione del 17/06/2005 Pratica n. AN0074377 in atti dal 17/06/2005 UNITA AFFERENTI EDIFICATE SU AREA URBANA (n. 7685.1/2005)	
Indirizzo			VIA C. ANCONETANI Piano S1										
Notifica						Partita					Mod.58		
Annotazioni			-classamento e rendita proposti (d.m. 701/94)										

L'intestazione alla data della richiesta deriva dai seguenti atti:

Situazione degli intestati dal 17/06/2005

N.	DATI ANAGRAFICI		CODICE FISCALE	DIRITTI E ONERI REALI
1				(1) Proprieta' 1/1
DATI DERIVANTI DA		del 17/06/2005 Pratica n. AN0074377 in atti dal 17/06/2005 UNITA AFFERENTI EDIFICATE SU AREA URBANA (n. 7685.1/2005)		

Per ulteriori variazioni richiedere le visure storiche dei seguenti immobili soppressi, originari del precedente

Foglio 53 Particella 19 ; Foglio 53 Particella 121 ; Foglio 53 Particella 122 ; Foglio 53 Particella 1273 ;

Visura storica per immobile

Situazione degli atti informatizzati al 03/02/2025

Data: 03/02/2025 Ora: 9.42.45

Fine

Visura n.: T73819

Pag: 3

Visura telematica

* Codice Fiscale Validato in Anagrafe Tributaria.

Visura storica per immobile
Situazione degli atti informatizzati al 03/02/2025

Dati della richiesta	Comune di JESI (Codice:E388)
	Provincia di ANCONA
Catasto Fabbricati	Foglio: 53 Particella: 1645 Sub.: 142

INTESTATO

1					(1) Proprieta' 1/1
---	--	--	--	--	--------------------

Unità immobiliare dal 26/04/2023

N.	DATI IDENTIFICATIVI				DATI DI CLASSAMENTO							DATI DERIVANTI DA	
	Sezione Urbana	Foglio	Particella	Sub	Zona Cens.	Micro Zona	Categoria	Classe	Consistenza	Superficie Catastale	Rendita		
1		53	1645	142			C/6	4	17 m²	Totale: 19 m²	Euro 37,75	VARIAZIONE TOPONOMASTICA del 26/04/2023 Pratica n. AN0045262 in atti dal 26/04/2023 VARIAZIONE DI TOPONOMASTICA (n. 45262.1/2023)	
Indirizzo			VIA CESARE ANCONETANI n. 2 Piano S1										
Notifica						Partita					Mod.58		

Mappali Terreni Correlati

Codice Comune E388 - Foglio 53 - Particella 1645

Situazione dell'unità immobiliare dal 09/11/2015

N.	DATI IDENTIFICATIVI				DATI DI CLASSAMENTO							DATI DERIVANTI DA	
	Sezione Urbana	Foglio	Particella	Sub	Zona Cens.	Micro Zona	Categoria	Classe	Consistenza	Superficie Catastale	Rendita		
1		53	1645	142			C/6	4	17 m²	Totale: 19 m²	Euro 37,75	Variazione del 09/11/2015 - Inserimento in visura dei dati di superficie.	
Indirizzo			VIA CESARE ANCONETANI Piano S1										
Notifica						Partita					Mod.58		
Annotazioni			-classamento e rendita non rettificati entro dodici mesi dalla data di iscrizione in atti della dichiarazione (d.m. 701/94)										

Visura storica per immobile

Situazione degli atti informatizzati al 03/02/2025

Situazione dell'unità immobiliare dal 17/06/2006

N.	DATI IDENTIFICATIVI				DATI DI CLASSAMENTO							DATI DERIVANTI DA	
	Sezione Urbana	Foglio	Particella	Sub	Zona Cens.	Micro Zona	Categoria	Classe	Consistenza	Superficie Catastale	Rendita		
1		53	1645	142			C/6	4	17 m²		Euro 37,75	VARIAZIONE NEL CLASSAMENTO del 17/06/2006 Pratica n. AN0077410 in atti dal 17/06/2006 VARIAZIONE DI CLASSAMENTO (n. 6193.1/2006)	
Indirizzo			VIA CESARE ANCONETANI Piano S1										
Notifica						Partita					Mod.58		
Annotazioni			-classamento e rendita non rettificati entro dodici mesi dalla data di iscrizione in atti della dichiarazione (d.m. 701/94)										

Situazione dell'unità immobiliare dal 17/06/2005

N.	DATI IDENTIFICATIVI				DATI DI CLASSAMENTO							DATI DERIVANTI DA	
	Sezione Urbana	Foglio	Particella	Sub	Zona Cens.	Micro Zona	Categoria	Classe	Consistenza	Superficie Catastale	Rendita		
1		53	1645	142			C/6	4	17 m²		Euro 37,75	Variazione del 17/06/2005 Pratica n. AN0074377 in atti dal 17/06/2005 UNITA AFFERENTI EDIFICATE SU AREA URBANA (n. 7685.1/2005)	
Indirizzo			VIA C. ANCONETANI Piano S1										
Notifica						Partita					Mod.58		
Annotazioni			-classamento e rendita proposti (d.m. 701/94)										

L'intestazione alla data della richiesta deriva dai seguenti atti:

Situazione degli intestati dal 17/06/2005

N.	DATI ANAGRAFICI		CODICE FISCALE	DIRITTI E ONERI REALI
1				(1) Proprieta' 1/1
DATI DERIVANTI DA del 17/06/2005 Pratica n. AN0074377 in atti dal 17/06/2005 UNITA AFFERENTI EDIFICATE SU AREA URBANA (n. 7685.1/2005)				

Per ulteriori variazioni richiedere le visure storiche dei seguenti immobili soppressi, originari del precedente

Foglio 53 Particella 19 ; Foglio 53 Particella 121 ; Foglio 53 Particella 122 ; Foglio 53 Particella 1273 ;



Direzione Provinciale di Ancona
Ufficio Provinciale - Territorio
Servizi Catastali

Visura storica per immobile

Situazione degli atti informatizzati al 03/02/2025

Data: 03/02/2025 Ora: 9.43.16

Fine

Visura n.: T74239

Pag: 3

Visura telematica

* Codice Fiscale Validato in Anagrafe Tributaria.

Visura storica per immobile
Situazione degli atti informatizzati al 03/02/2025

Dati della richiesta	Comune di JESI (Codice:E388)
	Provincia di ANCONA
Catasto Fabbricati	Foglio: 53 Particella: 1645 Sub.: 143

INTESTATO

1				(1) Proprieta' 1/1
---	--	--	--	--------------------

Unità immobiliare dal 26/04/2023

N.	DATI IDENTIFICATIVI				DATI DI CLASSAMENTO							DATI DERIVANTI DA	
	Sezione Urbana	Foglio	Particella	Sub	Zona Cens.	Micro Zona	Categoria	Classe	Consistenza	Superficie Catastale	Rendita		
1		53	1645	143			C/6	4	17 m²	Totale: 19 m²	Euro 37,75	VARIAZIONE TOPONOMASTICA del 26/04/2023 Pratica n. AN0045264 in atti dal 26/04/2023 VARIAZIONE DI TOPONOMASTICA (n. 45264.1/2023)	
Indirizzo			VIA CESARE ANCONETANI n. 2 Piano S1										
Notifica						Partita					Mod.58		

Mappali Terreni Correlati

Codice Comune E388 - Foglio 53 - Particella 1645

Situazione dell'unità immobiliare dal 09/11/2015

N.	DATI IDENTIFICATIVI				DATI DI CLASSAMENTO							DATI DERIVANTI DA	
	Sezione Urbana	Foglio	Particella	Sub	Zona Cens.	Micro Zona	Categoria	Classe	Consistenza	Superficie Catastale	Rendita		
1		53	1645	143			C/6	4	17 m²	Totale: 19 m²	Euro 37,75	Variazione del 09/11/2015 - Inserimento in visura dei dati di superficie.	
Indirizzo			VIA CESARE ANCONETANI Piano S1										
Notifica						Partita					Mod.58		
Annotazioni			-classamento e rendita non rettificati entro dodici mesi dalla data di iscrizione in atti della dichiarazione (d.m. 701/94)										

Visura storica per immobile

Situazione degli atti informatizzati al 03/02/2025

Situazione dell'unità immobiliare dal 17/06/2006

N.	DATI IDENTIFICATIVI				DATI DI CLASSAMENTO							DATI DERIVANTI DA	
	Sezione Urbana	Foglio	Particella	Sub	Zona Cens.	Micro Zona	Categoria	Classe	Consistenza	Superficie Catastale	Rendita		
1		53	1645	143			C/6	4	17 m²		Euro 37,75	VARIAZIONE NEL CLASSAMENTO del 17/06/2006 Pratica n. AN0077410 in atti dal 17/06/2006 VARIAZIONE DI CLASSAMENTO (n. 6193.1/2006)	
Indirizzo			VIA CESARE ANCONETANI Piano S1										
Notifica						Partita					Mod.58		
Annotazioni			-classamento e rendita non rettificati entro dodici mesi dalla data di iscrizione in atti della dichiarazione (d.m. 701/94)										

Situazione dell'unità immobiliare dal 17/06/2005

N.	DATI IDENTIFICATIVI				DATI DI CLASSAMENTO							DATI DERIVANTI DA	
	Sezione Urbana	Foglio	Particella	Sub	Zona Cens.	Micro Zona	Categoria	Classe	Consistenza	Superficie Catastale	Rendita		
1		53	1645	143			C/6	4	17 m²		Euro 37,75	Variazione del 17/06/2005 Pratica n. AN0074377 in atti dal 17/06/2005 UNITA AFFERENTI EDIFICATE SU AREA URBANA (n. 7685.1/2005)	
Indirizzo			VIA C. ANCONETANI Piano S1										
Notifica						Partita					Mod.58		
Annotazioni			-classamento e rendita proposti (d.m. 701/94)										

L'intestazione alla data della richiesta deriva dai seguenti atti:

Situazione degli intestati dal 17/06/2005

N.	DATI ANAGRAFICI		CODICE FISCALE	DIRITTI E ONERI REALI
1				(1) Proprieta' 1/1
DATI DERIVANTI DA		del 17/06/2005 Pratica n. AN0074377 in atti dal 17/06/2005 UNITA AFFERENTI EDIFICATE SU AREA URBANA (n. 7685.1/2005)		

Per ulteriori variazioni richiedere le visure storiche dei seguenti immobili soppressi, originari del precedente

Foglio 53 Particella 19 ; Foglio 53 Particella 121 ; Foglio 53 Particella 122 ; Foglio 53 Particella 1273 ;



Direzione Provinciale di Ancona
Ufficio Provinciale - Territorio
Servizi Catastali

Visura storica per immobile

Situazione degli atti informatizzati al 03/02/2025

Data: 03/02/2025 Ora: 9.43.56

Fine

Visura n.: T74758

Pag: 3

Visura telematica

* Codice Fiscale Validato in Anagrafe Tributaria.

Visura storica per immobile
Situazione degli atti informatizzati al 03/02/2025

Dati della richiesta	Comune di JESI (Codice:E388)
	Provincia di ANCONA
Catasto Fabbricati	Foglio: 53 Particella: 1645 Sub.: 144

INTESTATO

1					(1) Proprieta' 1/1
---	--	--	--	--	--------------------

Unità immobiliare dal 26/04/2023

N.	DATI IDENTIFICATIVI				DATI DI CLASSAMENTO							DATI DERIVANTI DA	
	Sezione Urbana	Foglio	Particella	Sub	Zona Cens.	Micro Zona	Categoria	Classe	Consistenza	Superficie Catastale	Rendita		
1		53	1645	144			C/6	4	17 m²	Totale: 19 m²	Euro 37,75	VARIAZIONE TOPONOMASTICA del 26/04/2023 Pratica n. AN0045266 in atti dal 26/04/2023 VARIAZIONE DI TOPONOMASTICA (n. 45266.1/2023)	
Indirizzo			VIA CESARE ANCONETANI n. 2 Piano S1										
Notifica						Partita					Mod.58		

Mappali Terreni Correlati

Codice Comune E388 - Foglio 53 - Particella 1645

Situazione dell'unità immobiliare dal 09/11/2015

N.	DATI IDENTIFICATIVI				DATI DI CLASSAMENTO							DATI DERIVANTI DA	
	Sezione Urbana	Foglio	Particella	Sub	Zona Cens.	Micro Zona	Categoria	Classe	Consistenza	Superficie Catastale	Rendita		
1		53	1645	144			C/6	4	17 m²	Totale: 19 m²	Euro 37,75	Variazione del 09/11/2015 - Inserimento in visura dei dati di superficie.	
Indirizzo			VIA CESARE ANCONETANI Piano S1										
Notifica						Partita					Mod.58		
Annotazioni			-classamento e rendita non rettificati entro dodici mesi dalla data di iscrizione in atti della dichiarazione (d.m. 701/94)										

Visura storica per immobile

Situazione degli atti informatizzati al 03/02/2025

Situazione dell'unità immobiliare dal 17/06/2006

N.	DATI IDENTIFICATIVI				DATI DI CLASSAMENTO							DATI DERIVANTI DA	
	Sezione Urbana	Foglio	Particella	Sub	Zona Cens.	Micro Zona	Categoria	Classe	Consistenza	Superficie Catastale	Rendita		
1		53	1645	144			C/6	4	17 m²		Euro 37,75	VARIAZIONE NEL CLASSAMENTO del 17/06/2006 Pratica n. AN0077410 in atti dal 17/06/2006 VARIAZIONE DI CLASSAMENTO (n. 6193.1/2006)	
Indirizzo			VIA CESARE ANCONETANI Piano S1										
Notifica						Partita					Mod.58		
Annotazioni			-classamento e rendita non rettificati entro dodici mesi dalla data di iscrizione in atti della dichiarazione (d.m. 701/94)										

Situazione dell'unità immobiliare dal 17/06/2005

N.	DATI IDENTIFICATIVI				DATI DI CLASSAMENTO							DATI DERIVANTI DA	
	Sezione Urbana	Foglio	Particella	Sub	Zona Cens.	Micro Zona	Categoria	Classe	Consistenza	Superficie Catastale	Rendita		
1		53	1645	144			C/6	4	17 m²		Euro 37,75	Variazione del 17/06/2005 Pratica n. AN0074377 in atti dal 17/06/2005 UNITA AFFERENTI EDIFICATE SU AREA URBANA (n. 7685.1/2005)	
Indirizzo			VIA C. ANCONETANI Piano S1										
Notifica						Partita					Mod.58		
Annotazioni			-classamento e rendita proposti (d.m. 701/94)										

L'intestazione alla data della richiesta deriva dai seguenti atti:

Situazione degli intestati dal 17/06/2005

N.	DATI ANAGRAFICI		CODICE FISCALE	DIRITTI E ONERI REALI
1				(1) Proprieta' 1/1
DATI DERIVANTI DA		del 17/06/2005 Pratica n. AN0074377 in atti dal 17/06/2005 UNITA AFFERENTI EDIFICATE SU AREA URBANA (n. 7685.1/2005)		

Per ulteriori variazioni richiedere le visure storiche dei seguenti immobili soppressi, originari del precedente

Foglio 53 Particella 19 ; Foglio 53 Particella 121 ; Foglio 53 Particella 122 ; Foglio 53 Particella 1273 ;



Direzione Provinciale di Ancona
Ufficio Provinciale - Territorio
Servizi Catastali

Visura storica per immobile

Situazione degli atti informatizzati al 03/02/2025

Data: 03/02/2025 Ora: 9.44.25

Fine

Visura n.: T75159

Pag: 3

Visura telematica

* Codice Fiscale Validato in Anagrafe Tributaria.

Visura storica per immobile
Situazione degli atti informatizzati al 31/01/2025

Dati della richiesta	Comune di JESI (Codice:E388)
	Provincia di ANCONA
Catasto Fabbricati	Foglio: 53 Particella: 1645 Sub.: 36

INTESTATO

1					(1) Proprieta' 1/1
---	--	--	--	--	--------------------

Unità immobiliare dal 26/04/2023

N.	DATI IDENTIFICATIVI				DATI DI CLASSAMENTO							DATI DERIVANTI DA	
	Sezione Urbana	Foglio	Particella	Sub	Zona Cens.	Micro Zona	Categoria	Classe	Consistenza	Superficie Catastale	Rendita		
1		53	1645	36			C/6	4	16 m²	Totale: 19 m²	Euro 35,53	VARIAZIONE TOPONOMASTICA del 26/04/2023 Pratica n. AN0045290 in atti dal 26/04/2023 VARIAZIONE DI TOPONOMASTICA (n. 45290.1/2023)	
Indirizzo			VIA CESARE ANCONETANI n. 2 Piano S2										
Notifica						Partita					Mod.58		

Mappali Terreni Correlati

Codice Comune E388 - Foglio 53 - Particella 1645

Situazione dell'unità immobiliare dal 09/11/2015

N.	DATI IDENTIFICATIVI				DATI DI CLASSAMENTO							DATI DERIVANTI DA	
	Sezione Urbana	Foglio	Particella	Sub	Zona Cens.	Micro Zona	Categoria	Classe	Consistenza	Superficie Catastale	Rendita		
1		53	1645	36			C/6	4	16 m²	Totale: 19 m²	Euro 35,53	Variazione del 09/11/2015 - Inserimento in visura dei dati di superficie.	
Indirizzo			VIA CESARE ANCONETANI Piano S2										
Notifica							Partita					Mod.58	
Annotazioni			-classamento e rendita non rettificati entro dodici mesi dalla data di iscrizione in atti della dichiarazione (d.m. 701/94)										

Visura storica per immobile

Situazione degli atti informatizzati al 31/01/2025

Situazione dell'unità immobiliare dal 17/06/2006

N.	DATI IDENTIFICATIVI				DATI DI CLASSAMENTO							DATI DERIVANTI DA	
	Sezione Urbana	Foglio	Particella	Sub	Zona Cens.	Micro Zona	Categoria	Classe	Consistenza	Superficie Catastale	Rendita		
1		53	1645	36			C/6	4	16 m²		Euro 35,53	VARIAZIONE NEL CLASSAMENTO del 17/06/2006 Pratica n. AN0077409 in atti dal 17/06/2006 VARIAZIONE DI CLASSAMENTO (n. 6192.1/2006)	
Indirizzo			VIA CESARE ANCONETANI Piano S2										
Notifica						Partita					Mod.58		
Annotazioni			-classamento e rendita non rettificati entro dodici mesi dalla data di iscrizione in atti della dichiarazione (d.m. 701/94)										

Situazione dell'unità immobiliare dal 17/06/2005

N.	DATI IDENTIFICATIVI				DATI DI CLASSAMENTO							DATI DERIVANTI DA	
	Sezione Urbana	Foglio	Particella	Sub	Zona Cens.	Micro Zona	Categoria	Classe	Consistenza	Superficie Catastale	Rendita		
1		53	1645	36			C/6	4	16 m²		Euro 35,53	Variazione del 17/06/2005 Pratica n. AN0074377 in atti dal 17/06/2005 UNITA AFFERENTI EDIFICATE SU AREA URBANA (n. 7685.1/2005)	
Indirizzo			VIA C. ANCONETANI Piano S2										
Notifica						Partita					Mod.58		
Annotazioni			-classamento e rendita proposti (d.m. 701/94)										

L'intestazione alla data della richiesta deriva dai seguenti atti:

Situazione degli intestati dal 17/06/2005

N.	DATI ANAGRAFICI		CODICE FISCALE	DIRITTI E ONERI REALI
1				(1) Proprieta' 1/1
DATI DERIVANTI DA		del 17/06/2005 Pratica n. AN0074377 in atti dal 17/06/2005 UNITA AFFERENTI EDIFICATE SU AREA URBANA (n. 7685.1/2005)		

Per ulteriori variazioni richiedere le visure storiche dei seguenti immobili soppressi, originari del precedente

Foglio 53 Particella 19 ; Foglio 53 Particella 121 ; Foglio 53 Particella 122 ; Foglio 53 Particella 1273 ;



Direzione Provinciale di Ancona
Ufficio Provinciale - Territorio
Servizi Catastali

Visura storica per immobile

Situazione degli atti informatizzati al 31/01/2025

Data: 31/01/2025 Ora: 16.13.46

Fine

Visura n.: T314363 Pag: 3

Visura telematica

* Codice Fiscale Validato in Anagrafe Tributaria.

Visura storica per immobile
Situazione degli atti informatizzati al 31/01/2025

Dati della richiesta	Comune di JESI (Codice:E388)
	Provincia di ANCONA
Catasto Fabbricati	Foglio: 53 Particella: 1645 Sub.: 38

INTESTATO

1				(1) Proprieta' 1/1
---	--	--	--	--------------------

Unità immobiliare dal 26/04/2023

N.	DATI IDENTIFICATIVI				DATI DI CLASSAMENTO							DATI DERIVANTI DA	
	Sezione Urbana	Foglio	Particella	Sub	Zona Cens.	Micro Zona	Categoria	Classe	Consistenza	Superficie Catastale	Rendita		
1		53	1645	38			C/6	4	16 m²	Totale: 18 m²	Euro 35,53	VARIAZIONE TOPONOMASTICA del 26/04/2023 Pratica n. AN0045296 in atti dal 26/04/2023 VARIAZIONE DI TOPONOMASTICA (n. 45296.1/2023)	
Indirizzo			VIA CESARE ANCONETANI n. 2 Piano S2										
Notifica						Partita					Mod.58		

Mappali Terreni Correlati

Codice Comune E388 - Foglio 53 - Particella 1645

Situazione dell'unità immobiliare dal 09/11/2015

N.	DATI IDENTIFICATIVI				DATI DI CLASSAMENTO							DATI DERIVANTI DA	
	Sezione Urbana	Foglio	Particella	Sub	Zona Cens.	Micro Zona	Categoria	Classe	Consistenza	Superficie Catastale	Rendita		
1		53	1645	38			C/6	4	16 m²	Totale: 18 m²	Euro 35,53	Variazione del 09/11/2015 - Inserimento in visura dei dati di superficie.	
Indirizzo			VIA CESARE ANCONETANI Piano S2										
Notifica							Partita					Mod.58	
Annotazioni			-classamento e rendita non rettificati entro dodici mesi dalla data di iscrizione in atti della dichiarazione (d.m. 701/94)										

Visura storica per immobile

Situazione degli atti informatizzati al 31/01/2025

Situazione dell'unità immobiliare dal 17/06/2006

N.	DATI IDENTIFICATIVI				DATI DI CLASSAMENTO							DATI DERIVANTI DA	
	Sezione Urbana	Foglio	Particella	Sub	Zona Cens.	Micro Zona	Categoria	Classe	Consistenza	Superficie Catastale	Rendita		
1		53	1645	38			C/6	4	16 m²		Euro 35,53	VARIAZIONE NEL CLASSAMENTO del 17/06/2006 Pratica n. AN0077409 in atti dal 17/06/2006 VARIAZIONE DI CLASSAMENTO (n. 6192.1/2006)	
Indirizzo			VIA CESARE ANCONETANI Piano S2										
Notifica						Partita					Mod.58		
Annotazioni			-classamento e rendita non rettificati entro dodici mesi dalla data di iscrizione in atti della dichiarazione (d.m. 701/94)										

Situazione dell'unità immobiliare dal 17/06/2005

N.	DATI IDENTIFICATIVI				DATI DI CLASSAMENTO							DATI DERIVANTI DA	
	Sezione Urbana	Foglio	Particella	Sub	Zona Cens.	Micro Zona	Categoria	Classe	Consistenza	Superficie Catastale	Rendita		
1		53	1645	38			C/6	4	16 m²		Euro 35,53	Variazione del 17/06/2005 Pratica n. AN0074377 in atti dal 17/06/2005 UNITA AFFERENTI EDIFICATE SU AREA URBANA (n. 7685.1/2005)	
Indirizzo			VIA C. ANCONETANI Piano S2										
Notifica						Partita					Mod.58		
Annotazioni			-classamento e rendita proposti (d.m. 701/94)										

L'intestazione alla data della richiesta deriva dai seguenti atti:

Situazione degli intestati dal 17/06/2005

N.	DATI ANAGRAFICI		CODICE FISCALE	DIRITTI E ONERI REALI
1				(1) Proprieta' 1/1
DATI DERIVANTI DA		del 17/06/2005 Pratica n. AN0074377 in atti dal 17/06/2005 UNITA AFFERENTI EDIFICATE SU AREA URBANA (n. 7685.1/2005)		

Per ulteriori variazioni richiedere le visure storiche dei seguenti immobili soppressi, originari del precedente

Foglio 53 Particella 19 ; Foglio 53 Particella 121 ; Foglio 53 Particella 122 ; Foglio 53 Particella 1273 ;



Direzione Provinciale di Ancona
Ufficio Provinciale - Territorio
Servizi Catastali

Visura storica per immobile

Situazione degli atti informatizzati al 31/01/2025

Data: 31/01/2025 Ora: 16.15.24

Fine

Visura n.: T315301 Pag: 3

Visura telematica

* Codice Fiscale Validato in Anagrafe Tributaria.

Visura storica per immobile
Situazione degli atti informatizzati al 31/01/2025

Dati della richiesta	Comune di JESI (Codice:E388)
	Provincia di ANCONA
Catasto Fabbricati	Foglio: 53 Particella: 1645 Sub.: 39

INTESTATO

1					(1) Proprieta' 1/1
---	--	--	--	--	--------------------

Unità immobiliare dal 26/04/2023

N.	DATI IDENTIFICATIVI				DATI DI CLASSAMENTO							DATI DERIVANTI DA	
	Sezione Urbana	Foglio	Particella	Sub	Zona Cens.	Micro Zona	Categoria	Classe	Consistenza	Superficie Catastale	Rendita		
1		53	1645	39			C/6	4	16 m²	Totale: 18 m²	Euro 35,53	VARIAZIONE TOPONOMASTICA del 26/04/2023 Pratica n. AN0045298 in atti dal 26/04/2023 VARIAZIONE DI TOPONOMASTICA (n. 45298.1/2023)	
Indirizzo			VIA CESARE ANCONETANI n. 2 Piano S2										
Notifica						Partita					Mod.58		

Mappali Terreni Correlati

Codice Comune E388 - Foglio 53 - Particella 1645

Situazione dell'unità immobiliare dal 09/11/2015

N.	DATI IDENTIFICATIVI				DATI DI CLASSAMENTO							DATI DERIVANTI DA	
	Sezione Urbana	Foglio	Particella	Sub	Zona Cens.	Micro Zona	Categoria	Classe	Consistenza	Superficie Catastale	Rendita		
1		53	1645	39			C/6	4	16 m²	Totale: 18 m²	Euro 35,53	Variazione del 09/11/2015 - Inserimento in visura dei dati di superficie.	
Indirizzo			VIA CESARE ANCONETANI Piano S2										
Notifica							Partita					Mod.58	
Annotazioni			-classamento e rendita non rettificati entro dodici mesi dalla data di iscrizione in atti della dichiarazione (d.m. 701/94)										

Visura storica per immobile

Situazione degli atti informatizzati al 31/01/2025

Situazione dell'unità immobiliare dal 17/06/2006

N.	DATI IDENTIFICATIVI				DATI DI CLASSAMENTO							DATI DERIVANTI DA	
	Sezione Urbana	Foglio	Particella	Sub	Zona Cens.	Micro Zona	Categoria	Classe	Consistenza	Superficie Catastale	Rendita		
1		53	1645	39			C/6	4	16 m²		Euro 35,53	VARIAZIONE NEL CLASSAMENTO del 17/06/2006 Pratica n. AN0077409 in atti dal 17/06/2006 VARIAZIONE DI CLASSAMENTO (n. 6192.1/2006)	
Indirizzo			VIA CESARE ANCONETANI Piano S2										
Notifica						Partita					Mod.58		
Annotazioni			-classamento e rendita non rettificati entro dodici mesi dalla data di iscrizione in atti della dichiarazione (d.m. 701/94)										

Situazione dell'unità immobiliare dal 17/06/2005

N.	DATI IDENTIFICATIVI				DATI DI CLASSAMENTO							DATI DERIVANTI DA	
	Sezione Urbana	Foglio	Particella	Sub	Zona Cens.	Micro Zona	Categoria	Classe	Consistenza	Superficie Catastale	Rendita		
1		53	1645	39			C/6	4	16 m²		Euro 35,53	Variazione del 17/06/2005 Pratica n. AN0074377 in atti dal 17/06/2005 UNITA AFFERENTI EDIFICATE SU AREA URBANA (n. 7685.1/2005)	
Indirizzo			VIA C. ANCONETANI Piano S2										
Notifica						Partita					Mod.58		
Annotazioni			-classamento e rendita proposti (d.m. 701/94)										

L'intestazione alla data della richiesta deriva dai seguenti atti:

Situazione degli intestati dal 17/06/2005

N.	DATI ANAGRAFICI		CODICE FISCALE	DIRITTI E ONERI REALI
1				(1) Proprieta' 1/1
DATI DERIVANTI DA		del 17/06/2005 Pratica n. AN0074377 in atti dal 17/06/2005 UNITA AFFERENTI EDIFICATE SU AREA URBANA (n. 7685.1/2005)		

Per ulteriori variazioni richiedere le visure storiche dei seguenti immobili soppressi, originari del precedente

Foglio 53 Particella 19 ; Foglio 53 Particella 121 ; Foglio 53 Particella 122 ; Foglio 53 Particella 1273 ;

Visura storica per immobile

Situazione degli atti informatizzati al 31/01/2025

Data: 31/01/2025 Ora: 16.16.00

Fine

Visura n.: T315659 Pag: 3

Visura telematica

* Codice Fiscale Validato in Anagrafe Tributaria.

Visura storica per immobile
Situazione degli atti informatizzati al 31/01/2025

Dati della richiesta	Comune di JESI (Codice:E388)
	Provincia di ANCONA
Catasto Fabbricati	Foglio: 53 Particella: 1645 Sub.: 40

INTESTATO

1					(1) Proprieta' 1/1
---	--	--	--	--	--------------------

Unità immobiliare dal 26/04/2023

N.	DATI IDENTIFICATIVI				DATI DI CLASSAMENTO							DATI DERIVANTI DA	
	Sezione Urbana	Foglio	Particella	Sub	Zona Cens.	Micro Zona	Categoria	Classe	Consistenza	Superficie Catastale	Rendita		
1		53	1645	40			C/6	4	16 m²	Totale: 18 m²	Euro 35,53	VARIAZIONE TOPONOMASTICA del 26/04/2023 Pratica n. AN0045300 in atti dal 26/04/2023 VARIAZIONE DI TOPONOMASTICA (n. 45300.1/2023)	
Indirizzo			VIA CESARE ANCONETANI n. 2 Piano S2										
Notifica						Partita					Mod.58		

Mappali Terreni Correlati

Codice Comune E388 - Foglio 53 - Particella 1645

Situazione dell'unità immobiliare dal 09/11/2015

N.	DATI IDENTIFICATIVI				DATI DI CLASSAMENTO							DATI DERIVANTI DA	
	Sezione Urbana	Foglio	Particella	Sub	Zona Cens.	Micro Zona	Categoria	Classe	Consistenza	Superficie Catastale	Rendita		
1		53	1645	40			C/6	4	16 m²	Totale: 18 m²	Euro 35,53	Variazione del 09/11/2015 - Inserimento in visura dei dati di superficie.	
Indirizzo			VIA CESARE ANCONETANI Piano S2										
Notifica						Partita					Mod.58		
Annotazioni			-classamento e rendita non rettificati entro dodici mesi dalla data di iscrizione in atti della dichiarazione (d.m. 701/94)										

Visura storica per immobile

Situazione degli atti informatizzati al 31/01/2025

Situazione dell'unità immobiliare dal 17/06/2006

N.	DATI IDENTIFICATIVI				DATI DI CLASSAMENTO							DATI DERIVANTI DA	
	Sezione Urbana	Foglio	Particella	Sub	Zona Cens.	Micro Zona	Categoria	Classe	Consistenza	Superficie Catastale	Rendita		
1		53	1645	40			C/6	4	16 m²		Euro 35,53	VARIAZIONE NEL CLASSAMENTO del 17/06/2006 Pratica n. AN0077409 in atti dal 17/06/2006 VARIAZIONE DI CLASSAMENTO (n. 6192.1/2006)	
Indirizzo			VIA CESARE ANCONETANI Piano S2										
Notifica						Partita					Mod.58		
Annotazioni			-classamento e rendita non rettificati entro dodici mesi dalla data di iscrizione in atti della dichiarazione (d.m. 701/94)										

Situazione dell'unità immobiliare dal 17/06/2005

N.	DATI IDENTIFICATIVI				DATI DI CLASSAMENTO							DATI DERIVANTI DA	
	Sezione Urbana	Foglio	Particella	Sub	Zona Cens.	Micro Zona	Categoria	Classe	Consistenza	Superficie Catastale	Rendita		
1		53	1645	40			C/6	4	16 m²		Euro 35,53	Variazione del 17/06/2005 Pratica n. AN0074377 in atti dal 17/06/2005 UNITA AFFERENTI EDIFICATE SU AREA URBANA (n. 7685.1/2005)	
Indirizzo			VIA C. ANCONETANI Piano S2										
Notifica						Partita					Mod.58		
Annotazioni			-classamento e rendita proposti (d.m. 701/94)										

L'intestazione alla data della richiesta deriva dai seguenti atti:

Situazione degli intestati dal 17/06/2005

N.	DATI ANAGRAFICI		CODICE FISCALE	DIRITTI E ONERI REALI
1				(1) Proprieta' 1/1
DATI DERIVANTI DA		del 17/06/2005 Pratica n. AN0074377 in atti dal 17/06/2005 UNITA AFFERENTI EDIFICATE SU AREA URBANA (n. 7685.1/2005)		

Per ulteriori variazioni richiedere le visure storiche dei seguenti immobili soppressi, originari del precedente

Foglio 53 Particella 19 ; Foglio 53 Particella 121 ; Foglio 53 Particella 122 ; Foglio 53 Particella 1273 ;



Direzione Provinciale di Ancona
Ufficio Provinciale - Territorio
Servizi Catastali

Visura storica per immobile

Situazione degli atti informatizzati al 31/01/2025

Data: 31/01/2025 Ora: 16.16.39

Fine

Visura n.: T316066 Pag: 3

Visura telematica

* Codice Fiscale Validato in Anagrafe Tributaria.

Visura storica per immobile
Situazione degli atti informatizzati al 31/01/2025

Dati della richiesta	Comune di JESI (Codice:E388)
	Provincia di ANCONA
Catasto Fabbricati	Foglio: 53 Particella: 1645 Sub.: 41

INTESTATO

1					(1) Proprieta' 1/1
---	--	--	--	--	--------------------

Unità immobiliare dal 26/04/2023

N.	DATI IDENTIFICATIVI				DATI DI CLASSAMENTO							DATI DERIVANTI DA	
	Sezione Urbana	Foglio	Particella	Sub	Zona Cens.	Micro Zona	Categoria	Classe	Consistenza	Superficie Catastale	Rendita		
1		53	1645	41			C/6	4	17 m²	Totale: 19 m²	Euro 37,75	VARIAZIONE TOPONOMASTICA del 26/04/2023 Pratica n. AN0045302 in atti dal 26/04/2023 VARIAZIONE DI TOPONOMASTICA (n. 45302.1/2023)	
Indirizzo			VIA CESARE ANCONETANI n. 2 Piano S2										
Notifica						Partita					Mod.58		

Mappali Terreni Correlati

Codice Comune E388 - Foglio 53 - Particella 1645

Situazione dell'unità immobiliare dal 09/11/2015

N.	DATI IDENTIFICATIVI				DATI DI CLASSAMENTO							DATI DERIVANTI DA	
	Sezione Urbana	Foglio	Particella	Sub	Zona Cens.	Micro Zona	Categoria	Classe	Consistenza	Superficie Catastale	Rendita		
1		53	1645	41			C/6	4	17 m²	Totale: 19 m²	Euro 37,75	Variazione del 09/11/2015 - Inserimento in visura dei dati di superficie.	
Indirizzo			VIA CESARE ANCONETANI Piano S2										
Notifica						Partita					Mod.58		
Annotazioni			-classamento e rendita non rettificati entro dodici mesi dalla data di iscrizione in atti della dichiarazione (d.m. 701/94)										

Visura storica per immobile

Situazione degli atti informatizzati al 31/01/2025

Situazione dell'unità immobiliare dal 17/06/2006

N.	DATI IDENTIFICATIVI				DATI DI CLASSAMENTO							DATI DERIVANTI DA	
	Sezione Urbana	Foglio	Particella	Sub	Zona Cens.	Micro Zona	Categoria	Classe	Consistenza	Superficie Catastale	Rendita		
1		53	1645	41			C/6	4	17 m²		Euro 37,75	VARIAZIONE NEL CLASSAMENTO del 17/06/2006 Pratica n. AN0077409 in atti dal 17/06/2006 VARIAZIONE DI CLASSAMENTO (n. 6192.1/2006)	
Indirizzo			VIA CESARE ANCONETANI Piano S2										
Notifica						Partita					Mod.58		
Annotazioni			-classamento e rendita non rettificati entro dodici mesi dalla data di iscrizione in atti della dichiarazione (d.m. 701/94)										

Situazione dell'unità immobiliare dal 17/06/2005

N.	DATI IDENTIFICATIVI				DATI DI CLASSAMENTO							DATI DERIVANTI DA	
	Sezione Urbana	Foglio	Particella	Sub	Zona Cens.	Micro Zona	Categoria	Classe	Consistenza	Superficie Catastale	Rendita		
1		53	1645	41			C/6	4	17 m²		Euro 37,75	Variazione del 17/06/2005 Pratica n. AN0074377 in atti dal 17/06/2005 UNITA AFFERENTI EDIFICATE SU AREA URBANA (n. 7685.1/2005)	
Indirizzo			VIA C. ANCONETANI Piano S2										
Notifica						Partita					Mod.58		
Annotazioni			-classamento e rendita proposti (d.m. 701/94)										

L'intestazione alla data della richiesta deriva dai seguenti atti:

Situazione degli intestati dal 17/06/2005

N.	DATI ANAGRAFICI		CODICE FISCALE	DIRITTI E ONERI REALI
1				(1) Proprieta' 1/1
DATI DERIVANTI DA		del 17/06/2005 Pratica n. AN0074377 in atti dal 17/06/2005 UNITA AFFERENTI EDIFICATE SU AREA URBANA (n. 7685.1/2005)		

Per ulteriori variazioni richiedere le visure storiche dei seguenti immobili soppressi, originari del precedente

Foglio 53 Particella 19 ; Foglio 53 Particella 121 ; Foglio 53 Particella 122 ; Foglio 53 Particella 1273 ;



Direzione Provinciale di Ancona
Ufficio Provinciale - Territorio
Servizi Catastali

Visura storica per immobile

Situazione degli atti informatizzati al 31/01/2025

Data: 31/01/2025 Ora: 16.17.16

Fine

Visura n.: T316454 Pag: 3

Visura telematica

* Codice Fiscale Validato in Anagrafe Tributaria.

Visura storica per immobile
Situazione degli atti informatizzati al 31/01/2025

Dati della richiesta	Comune di JESI (Codice:E388)
	Provincia di ANCONA
Catasto Fabbricati	Foglio: 53 Particella: 1645 Sub.: 42

INTESTATO

1				(1) Proprieta' 1/1
---	--	--	--	--------------------

Unità immobiliare dal 26/04/2023

N.	DATI IDENTIFICATIVI				DATI DI CLASSAMENTO							DATI DERIVANTI DA	
	Sezione Urbana	Foglio	Particella	Sub	Zona Cens.	Micro Zona	Categoria	Classe	Consistenza	Superficie Catastale	Rendita		
1		53	1645	42			C/6	4	17 m²	Totale: 18 m²	Euro 37,75	VARIAZIONE TOPONOMASTICA del 26/04/2023 Pratica n. AN0045304 in atti dal 26/04/2023 VARIAZIONE DI TOPONOMASTICA (n. 45304.1/2023)	
Indirizzo			VIA CESARE ANCONETANI n. 2 Piano S2										
Notifica						Partita					Mod.58		

Mappali Terreni Correlati

Codice Comune E388 - Foglio 53 - Particella 1645

Situazione dell'unità immobiliare dal 09/11/2015

N.	DATI IDENTIFICATIVI				DATI DI CLASSAMENTO							DATI DERIVANTI DA	
	Sezione Urbana	Foglio	Particella	Sub	Zona Cens.	Micro Zona	Categoria	Classe	Consistenza	Superficie Catastale	Rendita		
1		53	1645	42			C/6	4	17 m²	Totale: 18 m²	Euro 37,75	Variazione del 09/11/2015 - Inserimento in visura dei dati di superficie.	
Indirizzo			VIA CESARE ANCONETANI Piano S2										
Notifica						Partita					Mod.58		
Annotazioni			-classamento e rendita non rettificati entro dodici mesi dalla data di iscrizione in atti della dichiarazione (d.m. 701/94)										

Visura storica per immobile

Situazione degli atti informatizzati al 31/01/2025

Situazione dell'unità immobiliare dal 17/06/2006

N.	DATI IDENTIFICATIVI				DATI DI CLASSAMENTO							DATI DERIVANTI DA	
	Sezione Urbana	Foglio	Particella	Sub	Zona Cens.	Micro Zona	Categoria	Classe	Consistenza	Superficie Catastale	Rendita		
1		53	1645	42			C/6	4	17 m²		Euro 37,75	VARIAZIONE NEL CLASSAMENTO del 17/06/2006 Pratica n. AN0077409 in atti dal 17/06/2006 VARIAZIONE DI CLASSAMENTO (n. 6192.1/2006)	
Indirizzo			VIA CESARE ANCONETANI Piano S2										
Notifica						Partita					Mod.58		
Annotazioni			-classamento e rendita non rettificati entro dodici mesi dalla data di iscrizione in atti della dichiarazione (d.m. 701/94)										

Situazione dell'unità immobiliare dal 17/06/2005

N.	DATI IDENTIFICATIVI				DATI DI CLASSAMENTO							DATI DERIVANTI DA	
	Sezione Urbana	Foglio	Particella	Sub	Zona Cens.	Micro Zona	Categoria	Classe	Consistenza	Superficie Catastale	Rendita		
1		53	1645	42			C/6	4	17 m²		Euro 37,75	Variazione del 17/06/2005 Pratica n. AN0074377 in atti dal 17/06/2005 UNITA AFFERENTI EDIFICATE SU AREA URBANA (n. 7685.1/2005)	
Indirizzo			VIA C. ANCONETANI Piano S2										
Notifica						Partita					Mod.58		
Annotazioni			-classamento e rendita proposti (d.m. 701/94)										

L'intestazione alla data della richiesta deriva dai seguenti atti:

Situazione degli intestati dal 17/06/2005

N.	DATI ANAGRAFICI		CODICE FISCALE	DIRITTI E ONERI REALI
1				(1) Proprieta' 1/1
DATI DERIVANTI DA		del 17/06/2005 Pratica n. AN0074377 in atti dal 17/06/2005 UNITA AFFERENTI EDIFICATE SU AREA URBANA (n. 7685.1/2005)		

Per ulteriori variazioni richiedere le visure storiche dei seguenti immobili soppressi, originari del precedente

Foglio 53 Particella 19 ; Foglio 53 Particella 121 ; Foglio 53 Particella 122 ; Foglio 53 Particella 1273 ;



Direzione Provinciale di Ancona
Ufficio Provinciale - Territorio
Servizi Catastali

Visura storica per immobile

Situazione degli atti informatizzati al 31/01/2025

Data: 31/01/2025 Ora: 16.18.01

Fine

Visura n.: T316936 Pag: 3

Visura telematica

* Codice Fiscale Validato in Anagrafe Tributaria.

Visura storica per immobile
Situazione degli atti informatizzati al 31/01/2025

Dati della richiesta	Comune di JESI (Codice:E388)
	Provincia di ANCONA
Catasto Fabbricati	Foglio: 53 Particella: 1645 Sub.: 43

INTESTATO

1					(1) Proprieta' 1/1
---	--	--	--	--	--------------------

Unità immobiliare dal 26/04/2023

N.	DATI IDENTIFICATIVI				DATI DI CLASSAMENTO							DATI DERIVANTI DA	
	Sezione Urbana	Foglio	Particella	Sub	Zona Cens.	Micro Zona	Categoria	Classe	Consistenza	Superficie Catastale	Rendita		
1		53	1645	43			C/6	4	16 m²	Totale: 18 m²	Euro 35,53	VARIAZIONE TOPONOMASTICA del 26/04/2023 Pratica n. AN0045307 in atti dal 26/04/2023 VARIAZIONE DI TOPONOMASTICA (n. 45307.1/2023)	
Indirizzo			VIA CESARE ANCONETANI n. 2 Piano S2										
Notifica						Partita					Mod.58		

Mappali Terreni Correlati

Codice Comune E388 - Foglio 53 - Particella 1645

Situazione dell'unità immobiliare dal 09/11/2015

N.	DATI IDENTIFICATIVI				DATI DI CLASSAMENTO							DATI DERIVANTI DA	
	Sezione Urbana	Foglio	Particella	Sub	Zona Cens.	Micro Zona	Categoria	Classe	Consistenza	Superficie Catastale	Rendita		
1		53	1645	43			C/6	4	16 m²	Totale: 18 m²	Euro 35,53	Variazione del 09/11/2015 - Inserimento in visura dei dati di superficie.	
Indirizzo			VIA CESARE ANCONETANI Piano S2										
Notifica						Partita					Mod.58		
Annotazioni			-classamento e rendita non rettificati entro dodici mesi dalla data di iscrizione in atti della dichiarazione (d.m. 701/94)										

Visura storica per immobile

Situazione degli atti informatizzati al 31/01/2025

Situazione dell'unità immobiliare dal 17/06/2006

N.	DATI IDENTIFICATIVI				DATI DI CLASSAMENTO							DATI DERIVANTI DA	
	Sezione Urbana	Foglio	Particella	Sub	Zona Cens.	Micro Zona	Categoria	Classe	Consistenza	Superficie Catastale	Rendita		
1		53	1645	43			C/6	4	16 m²		Euro 35,53	VARIAZIONE NEL CLASSAMENTO del 17/06/2006 Pratica n. AN0077409 in atti dal 17/06/2006 VARIAZIONE DI CLASSAMENTO (n. 6192.1/2006)	
Indirizzo			VIA CESARE ANCONETANI Piano S2										
Notifica						Partita					Mod.58		
Annotazioni			-classamento e rendita non rettificati entro dodici mesi dalla data di iscrizione in atti della dichiarazione (d.m. 701/94)										

Situazione dell'unità immobiliare dal 17/06/2005

N.	DATI IDENTIFICATIVI				DATI DI CLASSAMENTO							DATI DERIVANTI DA	
	Sezione Urbana	Foglio	Particella	Sub	Zona Cens.	Micro Zona	Categoria	Classe	Consistenza	Superficie Catastale	Rendita		
1		53	1645	43			C/6	4	16 m²		Euro 35,53	Variazione del 17/06/2005 Pratica n. AN0074377 in atti dal 17/06/2005 UNITA AFFERENTI EDIFICATE SU AREA URBANA (n. 7685.1/2005)	
Indirizzo			VIA C. ANCONETANI Piano S2										
Notifica						Partita					Mod.58		
Annotazioni			-classamento e rendita proposti (d.m. 701/94)										

L'intestazione alla data della richiesta deriva dai seguenti atti:

Situazione degli intestati dal 17/06/2005

N.	DATI ANAGRAFICI		CODICE FISCALE	DIRITTI E ONERI REALI
1				(1) Proprieta' 1/1
DATI DERIVANTI DA		del 17/06/2005 Pratica n. AN0074377 in atti dal 17/06/2005 UNITA AFFERENTI EDIFICATE SU AREA URBANA (n. 7685.1/2005)		

Per ulteriori variazioni richiedere le visure storiche dei seguenti immobili soppressi, originari del precedente

Foglio 53 Particella 19 ; Foglio 53 Particella 121 ; Foglio 53 Particella 122 ; Foglio 53 Particella 1273 ;



Direzione Provinciale di Ancona
Ufficio Provinciale - Territorio
Servizi Catastali

Visura storica per immobile

Situazione degli atti informatizzati al 31/01/2025

Data: 31/01/2025 Ora: 16.18.35

Fine

Visura n.: T317331 Pag: 3

Visura telematica

* Codice Fiscale Validato in Anagrafe Tributaria.

Visura storica per immobile
Situazione degli atti informatizzati al 31/01/2025

Dati della richiesta	Comune di JESI (Codice:E388)
	Provincia di ANCONA
Catasto Fabbricati	Foglio: 53 Particella: 1645 Sub.: 44

INTESTATO

1					(1) Proprieta' 1/1
---	--	--	--	--	--------------------

Unità immobiliare dal 26/04/2023

N.	DATI IDENTIFICATIVI				DATI DI CLASSAMENTO							DATI DERIVANTI DA	
	Sezione Urbana	Foglio	Particella	Sub	Zona Cens.	Micro Zona	Categoria	Classe	Consistenza	Superficie Catastale	Rendita		
1		53	1645	44			C/6	4	17 m²	Totale: 18 m²	Euro 37,75	VARIAZIONE TOPONOMASTICA del 26/04/2023 Pratica n. AN0045309 in atti dal 26/04/2023 VARIAZIONE DI TOPONOMASTICA (n. 45309.1/2023)	
Indirizzo			VIA CESARE ANCONETANI n. 2 Piano S2										
Notifica						Partita					Mod.58		

Mappali Terreni Correlati

Codice Comune E388 - Foglio 53 - Particella 1645

Situazione dell'unità immobiliare dal 09/11/2015

N.	DATI IDENTIFICATIVI				DATI DI CLASSAMENTO							DATI DERIVANTI DA	
	Sezione Urbana	Foglio	Particella	Sub	Zona Cens.	Micro Zona	Categoria	Classe	Consistenza	Superficie Catastale	Rendita		
1		53	1645	44			C/6	4	17 m²	Totale: 18 m²	Euro 37,75	Variazione del 09/11/2015 - Inserimento in visura dei dati di superficie.	
Indirizzo			VIA CESARE ANCONETANI Piano S2										
Notifica							Partita				Mod.58		
Annotazioni			-classamento e rendita non rettificati entro dodici mesi dalla data di iscrizione in atti della dichiarazione (d.m. 701/94)										

Visura storica per immobile

Situazione degli atti informatizzati al 31/01/2025

Situazione dell'unità immobiliare dal 17/06/2006

N.	DATI IDENTIFICATIVI				DATI DI CLASSAMENTO							DATI DERIVANTI DA	
	Sezione Urbana	Foglio	Particella	Sub	Zona Cens.	Micro Zona	Categoria	Classe	Consistenza	Superficie Catastale	Rendita		
1		53	1645	44			C/6	4	17 m²		Euro 37,75	VARIAZIONE NEL CLASSAMENTO del 17/06/2006 Pratica n. AN0077409 in atti dal 17/06/2006 VARIAZIONE DI CLASSAMENTO (n. 6192.1/2006)	
Indirizzo			VIA CESARE ANCONETANI Piano S2										
Notifica						Partita					Mod.58		
Annotazioni			-classamento e rendita non rettificati entro dodici mesi dalla data di iscrizione in atti della dichiarazione (d.m. 701/94)										

Situazione dell'unità immobiliare dal 17/06/2005

N.	DATI IDENTIFICATIVI				DATI DI CLASSAMENTO							DATI DERIVANTI DA	
	Sezione Urbana	Foglio	Particella	Sub	Zona Cens.	Micro Zona	Categoria	Classe	Consistenza	Superficie Catastale	Rendita		
1		53	1645	44			C/6	4	17 m²		Euro 37,75	Variazione del 17/06/2005 Pratica n. AN0074377 in atti dal 17/06/2005 UNITA AFFERENTI EDIFICATE SU AREA URBANA (n. 7685.1/2005)	
Indirizzo			VIA C. ANCONETANI Piano S2										
Notifica							Partita					Mod.58	
Annotazioni			-classamento e rendita proposti (d.m. 701/94)										

L'intestazione alla data della richiesta deriva dai seguenti atti:

Situazione degli intestati dal 17/06/2005

N.	DATI ANAGRAFICI		CODICE FISCALE	DIRITTI E ONERI REALI
1				(1) Proprieta' 1/1
DATI DERIVANTI DA		del 17/06/2005 Pratica n. AN0074377 in atti dal 17/06/2005 UNITA AFFERENTI EDIFICATE SU AREA URBANA (n. 7685.1/2005)		

Per ulteriori variazioni richiedere le visure storiche dei seguenti immobili soppressi, originari del precedente

Foglio 53 Particella 19 ; Foglio 53 Particella 121 ; Foglio 53 Particella 122 ; Foglio 53 Particella 1273 ;



Direzione Provinciale di Ancona
Ufficio Provinciale - Territorio
Servizi Catastali

Visura storica per immobile

Situazione degli atti informatizzati al 31/01/2025

Data: 31/01/2025 Ora: 16.19.16

Fine

Visura n.: T317800 Pag: 3

Visura telematica

* Codice Fiscale Validato in Anagrafe Tributaria.

Visura storica per immobile
Situazione degli atti informatizzati al 31/01/2025

Dati della richiesta	Comune di JESI (Codice:E388)
	Provincia di ANCONA
Catasto Fabbricati	Foglio: 53 Particella: 1645 Sub.: 45

INTESTATO

1				(1) Proprieta' 1/1
---	--	--	--	--------------------

Unità immobiliare dal 26/04/2023

N.	DATI IDENTIFICATIVI				DATI DI CLASSAMENTO							DATI DERIVANTI DA	
	Sezione Urbana	Foglio	Particella	Sub	Zona Cens.	Micro Zona	Categoria	Classe	Consistenza	Superficie Catastale	Rendita		
1		53	1645	45			C/6	4	16 m²	Totale: 18 m²	Euro 35,53	VARIAZIONE TOPONOMASTICA del 26/04/2023 Pratica n. AN0045311 in atti dal 26/04/2023 VARIAZIONE DI TOPONOMASTICA (n. 45311.1/2023)	
Indirizzo			VIA CESARE ANCONETANI n. 2 Piano S2										
Notifica						Partita					Mod.58		

Mappali Terreni Correlati

Codice Comune E388 - Foglio 53 - Particella 1645

Situazione dell'unità immobiliare dal 09/11/2015

N.	DATI IDENTIFICATIVI				DATI DI CLASSAMENTO							DATI DERIVANTI DA	
	Sezione Urbana	Foglio	Particella	Sub	Zona Cens.	Micro Zona	Categoria	Classe	Consistenza	Superficie Catastale	Rendita		
1		53	1645	45			C/6	4	16 m²	Totale: 18 m²	Euro 35,53	Variazione del 09/11/2015 - Inserimento in visura dei dati di superficie.	
Indirizzo			VIA CESARE ANCONETANI Piano S2										
Notifica						Partita					Mod.58		
Annotazioni			-classamento e rendita non rettificati entro dodici mesi dalla data di iscrizione in atti della dichiarazione (d.m. 701/94)										

Visura storica per immobile

Situazione degli atti informatizzati al 31/01/2025

Situazione dell'unità immobiliare dal 17/06/2006

N.	DATI IDENTIFICATIVI				DATI DI CLASSAMENTO							DATI DERIVANTI DA	
	Sezione Urbana	Foglio	Particella	Sub	Zona Cens.	Micro Zona	Categoria	Classe	Consistenza	Superficie Catastale	Rendita		
1		53	1645	45			C/6	4	16 m²		Euro 35,53	VARIAZIONE NEL CLASSAMENTO del 17/06/2006 Pratica n. AN0077409 in atti dal 17/06/2006 VARIAZIONE DI CLASSAMENTO (n. 6192.1/2006)	
Indirizzo			VIA CESARE ANCONETANI Piano S2										
Notifica						Partita					Mod.58		
Annotazioni			-classamento e rendita non rettificati entro dodici mesi dalla data di iscrizione in atti della dichiarazione (d.m. 701/94)										

Situazione dell'unità immobiliare dal 17/06/2005

N.	DATI IDENTIFICATIVI				DATI DI CLASSAMENTO							DATI DERIVANTI DA	
	Sezione Urbana	Foglio	Particella	Sub	Zona Cens.	Micro Zona	Categoria	Classe	Consistenza	Superficie Catastale	Rendita		
1		53	1645	45			C/6	4	16 m²		Euro 35,53	Variazione del 17/06/2005 Pratica n. AN0074377 in atti dal 17/06/2005 UNITA AFFERENTI EDIFICATE SU AREA URBANA (n. 7685.1/2005)	
Indirizzo			VIA C. ANCONETANI Piano S2										
Notifica						Partita					Mod.58		
Annotazioni			-classamento e rendita proposti (d.m. 701/94)										

L'intestazione alla data della richiesta deriva dai seguenti atti:

Situazione degli intestati dal 17/06/2005

N.	DATI ANAGRAFICI		CODICE FISCALE	DIRITTI E ONERI REALI
1				(1) Proprieta' 1/1
DATI DERIVANTI DA		del 17/06/2005 Pratica n. AN0074377 in atti dal 17/06/2005 UNITA AFFERENTI EDIFICATE SU AREA URBANA (n. 7685.1/2005)		

Per ulteriori variazioni richiedere le visure storiche dei seguenti immobili soppressi, originari del precedente

Foglio 53 Particella 19 ; Foglio 53 Particella 121 ; Foglio 53 Particella 122 ; Foglio 53 Particella 1273 ;



Direzione Provinciale di Ancona
Ufficio Provinciale - Territorio
Servizi Catastali

Visura storica per immobile

Situazione degli atti informatizzati al 31/01/2025

Data: 31/01/2025 Ora: 16.19.51

Fine

Visura n.: T318159 Pag: 3

Visura telematica

* Codice Fiscale Validato in Anagrafe Tributaria.

Visura storica per immobile
Situazione degli atti informatizzati al 31/01/2025

Dati della richiesta	Comune di JESI (Codice:E388)
	Provincia di ANCONA
Catasto Fabbricati	Foglio: 53 Particella: 1645 Sub.: 46

INTESTATO

1					(1) Proprieta' 1/1
---	--	--	--	--	--------------------

Unità immobiliare dal 26/04/2023

N.	DATI IDENTIFICATIVI				DATI DI CLASSAMENTO							DATI DERIVANTI DA	
	Sezione Urbana	Foglio	Particella	Sub	Zona Cens.	Micro Zona	Categoria	Classe	Consistenza	Superficie Catastale	Rendita		
1		53	1645	46			C/6	4	16 m²	Totale: 18 m²	Euro 35,53	VARIAZIONE TOPONOMASTICA del 26/04/2023 Pratica n. AN0045313 in atti dal 26/04/2023 VARIAZIONE DI TOPONOMASTICA (n. 45313.1/2023)	
Indirizzo			VIA CESARE ANCONETANI n. 2 Piano S2										
Notifica						Partita					Mod.58		

Mappali Terreni Correlati

Codice Comune E388 - Foglio 53 - Particella 1645

Situazione dell'unità immobiliare dal 09/11/2015

N.	DATI IDENTIFICATIVI				DATI DI CLASSAMENTO							DATI DERIVANTI DA	
	Sezione Urbana	Foglio	Particella	Sub	Zona Cens.	Micro Zona	Categoria	Classe	Consistenza	Superficie Catastale	Rendita		
1		53	1645	46			C/6	4	16 m²	Totale: 18 m²	Euro 35,53	Variazione del 09/11/2015 - Inserimento in visura dei dati di superficie.	
Indirizzo			VIA CESARE ANCONETANI Piano S2										
Notifica						Partita					Mod.58		
Annotazioni			-classamento e rendita non rettificati entro dodici mesi dalla data di iscrizione in atti della dichiarazione (d.m. 701/94)										

Visura storica per immobile

Situazione degli atti informatizzati al 31/01/2025

Situazione dell'unità immobiliare dal 17/06/2006

N.	DATI IDENTIFICATIVI				DATI DI CLASSAMENTO							DATI DERIVANTI DA	
	Sezione Urbana	Foglio	Particella	Sub	Zona Cens.	Micro Zona	Categoria	Classe	Consistenza	Superficie Catastale	Rendita		
1		53	1645	46			C/6	4	16 m²		Euro 35,53	VARIAZIONE NEL CLASSAMENTO del 17/06/2006 Pratica n. AN0077409 in atti dal 17/06/2006 VARIAZIONE DI CLASSAMENTO (n. 6192.1/2006)	
Indirizzo			VIA CESARE ANCONETANI Piano S2										
Notifica						Partita					Mod.58		
Annotazioni			-classamento e rendita non rettificati entro dodici mesi dalla data di iscrizione in atti della dichiarazione (d.m. 701/94)										

Situazione dell'unità immobiliare dal 17/06/2005

N.	DATI IDENTIFICATIVI				DATI DI CLASSAMENTO							DATI DERIVANTI DA	
	Sezione Urbana	Foglio	Particella	Sub	Zona Cens.	Micro Zona	Categoria	Classe	Consistenza	Superficie Catastale	Rendita		
1		53	1645	46			C/6	4	16 m²		Euro 35,53	Variazione del 17/06/2005 Pratica n. AN0074377 in atti dal 17/06/2005 UNITA AFFERENTI EDIFICATE SU AREA URBANA (n. 7685.1/2005)	
Indirizzo			VIA C. ANCONETANI Piano S2										
Notifica						Partita					Mod.58		
Annotazioni			-classamento e rendita proposti (d.m. 701/94)										

L'intestazione alla data della richiesta deriva dai seguenti atti:

Situazione degli intestati dal 17/06/2005

N.	DATI ANAGRAFICI		CODICE FISCALE	DIRITTI E ONERI REALI
1				(1) Proprieta' 1/1
DATI DERIVANTI DA		del 17/06/2005 Pratica n. AN0074377 in atti dal 17/06/2005 UNITA AFFERENTI EDIFICATE SU AREA URBANA (n. 7685.1/2005)		

Per ulteriori variazioni richiedere le visure storiche dei seguenti immobili soppressi, originari del precedente

Foglio 53 Particella 19 ; Foglio 53 Particella 121 ; Foglio 53 Particella 122 ; Foglio 53 Particella 1273 ;



Direzione Provinciale di Ancona
Ufficio Provinciale - Territorio
Servizi Catastali

Visura storica per immobile

Situazione degli atti informatizzati al 31/01/2025

Data: 31/01/2025 Ora: 16.20.25

Fine

Visura n.: T318526 Pag: 3

Visura telematica

* Codice Fiscale Validato in Anagrafe Tributaria.

Visura storica per immobile
Situazione degli atti informatizzati al 31/01/2025

Dati della richiesta	Comune di JESI (Codice:E388)
	Provincia di ANCONA
Catasto Fabbricati	Foglio: 53 Particella: 1645 Sub.: 47

INTESTATO

1					(1) Proprieta' 1/1
---	--	--	--	--	--------------------

Unità immobiliare dal 26/04/2023

N.	DATI IDENTIFICATIVI				DATI DI CLASSAMENTO							DATI DERIVANTI DA	
	Sezione Urbana	Foglio	Particella	Sub	Zona Cens.	Micro Zona	Categoria	Classe	Consistenza	Superficie Catastale	Rendita		
1		53	1645	47			C/6	4	16 m²	Totale: 18 m²	Euro 35,53	VARIAZIONE TOPONOMASTICA del 26/04/2023 Pratica n. AN0045315 in atti dal 26/04/2023 VARIAZIONE DI TOPONOMASTICA (n. 45315.1/2023)	
Indirizzo			VIA CESARE ANCONETANI n. 2 Piano S2										
Notifica						Partita					Mod.58		

Mappali Terreni Correlati

Codice Comune E388 - Foglio 53 - Particella 1645

Situazione dell'unità immobiliare dal 09/11/2015

N.	DATI IDENTIFICATIVI				DATI DI CLASSAMENTO							DATI DERIVANTI DA	
	Sezione Urbana	Foglio	Particella	Sub	Zona Cens.	Micro Zona	Categoria	Classe	Consistenza	Superficie Catastale	Rendita		
1		53	1645	47			C/6	4	16 m²	Totale: 18 m²	Euro 35,53	Variazione del 09/11/2015 - Inserimento in visura dei dati di superficie.	
Indirizzo			VIA CESARE ANCONETANI Piano S2										
Notifica						Partita					Mod.58		
Annotazioni			-classamento e rendita non rettificati entro dodici mesi dalla data di iscrizione in atti della dichiarazione (d.m. 701/94)										

Visura storica per immobile

Situazione degli atti informatizzati al 31/01/2025

Situazione dell'unità immobiliare dal 17/06/2006

N.	DATI IDENTIFICATIVI				DATI DI CLASSAMENTO							DATI DERIVANTI DA	
	Sezione Urbana	Foglio	Particella	Sub	Zona Cens.	Micro Zona	Categoria	Classe	Consistenza	Superficie Catastale	Rendita		
1		53	1645	47			C/6	4	16 m²		Euro 35,53	VARIAZIONE NEL CLASSAMENTO del 17/06/2006 Pratica n. AN0077409 in atti dal 17/06/2006 VARIAZIONE DI CLASSAMENTO (n. 6192.1/2006)	
Indirizzo			VIA CESARE ANCONETANI Piano S2										
Notifica						Partita					Mod.58		
Annotazioni			-classamento e rendita non rettificati entro dodici mesi dalla data di iscrizione in atti della dichiarazione (d.m. 701/94)										

Situazione dell'unità immobiliare dal 17/06/2005

N.	DATI IDENTIFICATIVI				DATI DI CLASSAMENTO							DATI DERIVANTI DA	
	Sezione Urbana	Foglio	Particella	Sub	Zona Cens.	Micro Zona	Categoria	Classe	Consistenza	Superficie Catastale	Rendita		
1		53	1645	47			C/6	4	16 m²		Euro 35,53	Variazione del 17/06/2005 Pratica n. AN0074377 in atti dal 17/06/2005 UNITA AFFERENTI EDIFICATE SU AREA URBANA (n. 7685.1/2005)	
Indirizzo			VIA C. ANCONETANI Piano S2										
Notifica						Partita					Mod.58		
Annotazioni			-classamento e rendita proposti (d.m. 701/94)										

L'intestazione alla data della richiesta deriva dai seguenti atti:

Situazione degli intestati dal 17/06/2005

N.	DATI ANAGRAFICI		CODICE FISCALE	DIRITTI E ONERI REALI
1				(1) Proprieta' 1/1
DATI DERIVANTI DA		del 17/06/2005 Pratica n. AN0074377 in atti dal 17/06/2005 UNITA AFFERENTI EDIFICATE SU AREA URBANA (n. 7685.1/2005)		

Per ulteriori variazioni richiedere le visure storiche dei seguenti immobili soppressi, originari del precedente

Foglio 53 Particella 19 ; Foglio 53 Particella 121 ; Foglio 53 Particella 122 ; Foglio 53 Particella 1273 ;



Direzione Provinciale di Ancona
Ufficio Provinciale - Territorio
Servizi Catastali

Visura storica per immobile

Situazione degli atti informatizzati al 31/01/2025

Data: 31/01/2025 Ora: 16.20.59

Fine

Visura n.: T318908 Pag: 3

Visura telematica

* Codice Fiscale Validato in Anagrafe Tributaria.

Visura storica per immobile
Situazione degli atti informatizzati al 31/01/2025

Dati della richiesta	Comune di JESI (Codice:E388)
	Provincia di ANCONA
Catasto Fabbricati	Foglio: 53 Particella: 1645 Sub.: 48

INTESTATO

1				(1) Proprieta' 1/1
---	--	--	--	--------------------

Unità immobiliare dal 26/04/2023

N.	DATI IDENTIFICATIVI				DATI DI CLASSAMENTO							DATI DERIVANTI DA	
	Sezione Urbana	Foglio	Particella	Sub	Zona Cens.	Micro Zona	Categoria	Classe	Consistenza	Superficie Catastale	Rendita		
1		53	1645	48			C/6	4	17 m²	Totale: 18 m²	Euro 37,75	VARIAZIONE TOPONOMASTICA del 26/04/2023 Pratica n. AN0045317 in atti dal 26/04/2023 VARIAZIONE DI TOPONOMASTICA (n. 45317.1/2023)	
Indirizzo			VIA CESARE ANCONETANI n. 2 Piano S2										
Notifica						Partita					Mod.58		

Mappali Terreni Correlati

Codice Comune E388 - Foglio 53 - Particella 1645

Situazione dell'unità immobiliare dal 09/11/2015

N.	DATI IDENTIFICATIVI				DATI DI CLASSAMENTO							DATI DERIVANTI DA	
	Sezione Urbana	Foglio	Particella	Sub	Zona Cens.	Micro Zona	Categoria	Classe	Consistenza	Superficie Catastale	Rendita		
1		53	1645	48			C/6	4	17 m²	Totale: 18 m²	Euro 37,75	Variazione del 09/11/2015 - Inserimento in visura dei dati di superficie.	
Indirizzo			VIA CESARE ANCONETANI Piano S2										
Notifica							Partita					Mod.58	
Annotazioni			-classamento e rendita non rettificati entro dodici mesi dalla data di iscrizione in atti della dichiarazione (d.m. 701/94)										

Visura storica per immobile

Situazione degli atti informatizzati al 31/01/2025

Situazione dell'unità immobiliare dal 17/06/2006

N.	DATI IDENTIFICATIVI				DATI DI CLASSAMENTO							DATI DERIVANTI DA	
	Sezione Urbana	Foglio	Particella	Sub	Zona Cens.	Micro Zona	Categoria	Classe	Consistenza	Superficie Catastale	Rendita		
1		53	1645	48			C/6	4	17 m²		Euro 37,75	VARIAZIONE NEL CLASSAMENTO del 17/06/2006 Pratica n. AN0077409 in atti dal 17/06/2006 VARIAZIONE DI CLASSAMENTO (n. 6192.1/2006)	
Indirizzo			VIA CESARE ANCONETANI Piano S2										
Notifica						Partita					Mod.58		
Annotazioni			-classamento e rendita non rettificati entro dodici mesi dalla data di iscrizione in atti della dichiarazione (d.m. 701/94)										

Situazione dell'unità immobiliare dal 17/06/2005

N.	DATI IDENTIFICATIVI				DATI DI CLASSAMENTO							DATI DERIVANTI DA	
	Sezione Urbana	Foglio	Particella	Sub	Zona Cens.	Micro Zona	Categoria	Classe	Consistenza	Superficie Catastale	Rendita		
1		53	1645	48			C/6	4	17 m²		Euro 37,75	Variazione del 17/06/2005 Pratica n. AN0074377 in atti dal 17/06/2005 UNITA AFFERENTI EDIFICATE SU AREA URBANA (n. 7685.1/2005)	
Indirizzo			VIA C. ANCONETANI Piano S2										
Notifica							Partita					Mod.58	
Annotazioni			-classamento e rendita proposti (d.m. 701/94)										

L'intestazione alla data della richiesta deriva dai seguenti atti:

Situazione degli intestati dal 17/06/2005

N.	DATI ANAGRAFICI		CODICE FISCALE	DIRITTI E ONERI REALI
1				(1) Proprieta' 1/1
DATI DERIVANTI DA		del 17/06/2005 Pratica n. AN0074377 in atti dal 17/06/2005 UNITA AFFERENTI EDIFICATE SU AREA URBANA (n. 7685.1/2005)		

Per ulteriori variazioni richiedere le visure storiche dei seguenti immobili soppressi, originari del precedente

Foglio 53 Particella 19 ; Foglio 53 Particella 121 ; Foglio 53 Particella 122 ; Foglio 53 Particella 1273 ;



Direzione Provinciale di Ancona
Ufficio Provinciale - Territorio
Servizi Catastali

Visura storica per immobile

Situazione degli atti informatizzati al 31/01/2025

Data: 31/01/2025 Ora: 16.21.31

Fine

Visura n.: T319223 Pag: 3

Visura telematica

* Codice Fiscale Validato in Anagrafe Tributaria.

Visura storica per immobile
Situazione degli atti informatizzati al 31/01/2025

Dati della richiesta	Comune di JESI (Codice:E388)
	Provincia di ANCONA
Catasto Fabbricati	Foglio: 53 Particella: 1645 Sub.: 49

INTESTATO

1					(1) Proprieta' 1/1
---	--	--	--	--	--------------------

Unità immobiliare dal 26/04/2023

N.	DATI IDENTIFICATIVI				DATI DI CLASSAMENTO							DATI DERIVANTI DA	
	Sezione Urbana	Foglio	Particella	Sub	Zona Cens.	Micro Zona	Categoria	Classe	Consistenza	Superficie Catastale	Rendita		
1		53	1645	49			C/6	4	16 m²	Totale: 19 m²	Euro 35,53	VARIAZIONE TOPONOMASTICA del 26/04/2023 Pratica n. AN0045319 in atti dal 26/04/2023 VARIAZIONE DI TOPONOMASTICA (n. 45319.1/2023)	
Indirizzo			VIA CESARE ANCONETANI n. 2 Piano S2										
Notifica						Partita					Mod.58		

Mappali Terreni Correlati

Codice Comune E388 - Foglio 53 - Particella 1645

Situazione dell'unità immobiliare dal 09/11/2015

N.	DATI IDENTIFICATIVI				DATI DI CLASSAMENTO							DATI DERIVANTI DA	
	Sezione Urbana	Foglio	Particella	Sub	Zona Cens.	Micro Zona	Categoria	Classe	Consistenza	Superficie Catastale	Rendita		
1		53	1645	49			C/6	4	16 m²	Totale: 19 m²	Euro 35,53	Variazione del 09/11/2015 - Inserimento in visura dei dati di superficie.	
Indirizzo			VIA CESARE ANCONETANI Piano S2										
Notifica						Partita					Mod.58		
Annotazioni			-classamento e rendita non rettificati entro dodici mesi dalla data di iscrizione in atti della dichiarazione (d.m. 701/94)										

Visura storica per immobile

Situazione degli atti informatizzati al 31/01/2025

Situazione dell'unità immobiliare dal 17/06/2006

N.	DATI IDENTIFICATIVI				DATI DI CLASSAMENTO							DATI DERIVANTI DA	
	Sezione Urbana	Foglio	Particella	Sub	Zona Cens.	Micro Zona	Categoria	Classe	Consistenza	Superficie Catastale	Rendita		
1		53	1645	49			C/6	4	16 m²		Euro 35,53	VARIAZIONE NEL CLASSAMENTO del 17/06/2006 Pratica n. AN0077409 in atti dal 17/06/2006 VARIAZIONE DI CLASSAMENTO (n. 6192.1/2006)	
Indirizzo			VIA CESARE ANCONETANI Piano S2										
Notifica						Partita					Mod.58		
Annotazioni			-classamento e rendita non rettificati entro dodici mesi dalla data di iscrizione in atti della dichiarazione (d.m. 701/94)										

Situazione dell'unità immobiliare dal 17/06/2005

N.	DATI IDENTIFICATIVI				DATI DI CLASSAMENTO							DATI DERIVANTI DA	
	Sezione Urbana	Foglio	Particella	Sub	Zona Cens.	Micro Zona	Categoria	Classe	Consistenza	Superficie Catastale	Rendita		
1		53	1645	49			C/6	4	16 m²		Euro 35,53	Variazione del 17/06/2005 Pratica n. AN0074377 in atti dal 17/06/2005 UNITA AFFERENTI EDIFICATE SU AREA URBANA (n. 7685.1/2005)	
Indirizzo			VIA C. ANCONETANI Piano S2										
Notifica						Partita					Mod.58		
Annotazioni			-classamento e rendita proposti (d.m. 701/94)										

L'intestazione alla data della richiesta deriva dai seguenti atti:

Situazione degli intestati dal 17/06/2005

N.	DATI ANAGRAFICI		CODICE FISCALE	DIRITTI E ONERI REALI
1				(1) Proprieta' 1/1
DATI DERIVANTI DA		del 17/06/2005 Pratica n. AN0074377 in atti dal 17/06/2005 UNITA AFFERENTI EDIFICATE SU AREA URBANA (n. 7685.1/2005)		

Per ulteriori variazioni richiedere le visure storiche dei seguenti immobili soppressi, originari del precedente

Foglio 53 Particella 19 ; Foglio 53 Particella 121 ; Foglio 53 Particella 122 ; Foglio 53 Particella 1273 ;



Direzione Provinciale di Ancona
Ufficio Provinciale - Territorio
Servizi Catastali

Visura storica per immobile

Situazione degli atti informatizzati al 31/01/2025

Data: 31/01/2025 Ora: 16.22.10

Fine

Visura n.: T319629 Pag: 3

Visura telematica

* Codice Fiscale Validato in Anagrafe Tributaria.

Visura storica per immobile
Situazione degli atti informatizzati al 31/01/2025

Dati della richiesta	Comune di JESI (Codice:E388)
	Provincia di ANCONA
Catasto Fabbricati	Foglio: 53 Particella: 1645 Sub.: 50

INTESTATO

1					(1) Proprieta' 1/1
---	--	--	--	--	--------------------

Unità immobiliare dal 26/04/2023

N.	DATI IDENTIFICATIVI				DATI DI CLASSAMENTO							DATI DERIVANTI DA	
	Sezione Urbana	Foglio	Particella	Sub	Zona Cens.	Micro Zona	Categoria	Classe	Consistenza	Superficie Catastale	Rendita		
1		53	1645	50			C/6	4	16 m²	Totale: 19 m²	Euro 35,53	VARIAZIONE TOPONOMASTICA del 26/04/2023 Pratica n. AN0045321 in atti dal 26/04/2023 VARIAZIONE DI TOPONOMASTICA (n. 45321.1/2023)	
Indirizzo			VIA CESARE ANCONETANI n. 2 Piano S2										
Notifica						Partita					Mod.58		

Mappali Terreni Correlati

Codice Comune E388 - Foglio 53 - Particella 1645

Situazione dell'unità immobiliare dal 09/11/2015

N.	DATI IDENTIFICATIVI				DATI DI CLASSAMENTO							DATI DERIVANTI DA	
	Sezione Urbana	Foglio	Particella	Sub	Zona Cens.	Micro Zona	Categoria	Classe	Consistenza	Superficie Catastale	Rendita		
1		53	1645	50			C/6	4	16 m²	Totale: 19 m²	Euro 35,53	Variazione del 09/11/2015 - Inserimento in visura dei dati di superficie.	
Indirizzo			VIA CESARE ANCONETANI Piano S2										
Notifica							Partita					Mod.58	
Annotazioni			-classamento e rendita non rettificati entro dodici mesi dalla data di iscrizione in atti della dichiarazione (d.m. 701/94)										

Visura storica per immobile

Situazione degli atti informatizzati al 31/01/2025

Situazione dell'unità immobiliare dal 17/06/2006

N.	DATI IDENTIFICATIVI				DATI DI CLASSAMENTO							DATI DERIVANTI DA	
	Sezione Urbana	Foglio	Particella	Sub	Zona Cens.	Micro Zona	Categoria	Classe	Consistenza	Superficie Catastale	Rendita		
1		53	1645	50			C/6	4	16 m²		Euro 35,53	VARIAZIONE NEL CLASSAMENTO del 17/06/2006 Pratica n. AN0077409 in atti dal 17/06/2006 VARIAZIONE DI CLASSAMENTO (n. 6192.1/2006)	
Indirizzo			VIA CESARE ANCONETANI Piano S2										
Notifica						Partita					Mod.58		
Annotazioni			-classamento e rendita non rettificati entro dodici mesi dalla data di iscrizione in atti della dichiarazione (d.m. 701/94)										

Situazione dell'unità immobiliare dal 17/06/2005

N.	DATI IDENTIFICATIVI				DATI DI CLASSAMENTO							DATI DERIVANTI DA	
	Sezione Urbana	Foglio	Particella	Sub	Zona Cens.	Micro Zona	Categoria	Classe	Consistenza	Superficie Catastale	Rendita		
1		53	1645	50			C/6	4	16 m²		Euro 35,53	Variazione del 17/06/2005 Pratica n. AN0074377 in atti dal 17/06/2005 UNITA AFFERENTI EDIFICATE SU AREA URBANA (n. 7685.1/2005)	
Indirizzo			VIA C. ANCONETANI Piano S2										
Notifica						Partita					Mod.58		
Annotazioni			-classamento e rendita proposti (d.m. 701/94)										

L'intestazione alla data della richiesta deriva dai seguenti atti:

Situazione degli intestati dal 17/06/2005

N.	DATI ANAGRAFICI		CODICE FISCALE	DIRITTI E ONERI REALI
1				(1) Proprieta' 1/1
DATI DERIVANTI DA		del 17/06/2005 Pratica n. AN0074377 in atti dal 17/06/2005 UNITA AFFERENTI EDIFICATE SU AREA URBANA (n. 7685.1/2005)		

Per ulteriori variazioni richiedere le visure storiche dei seguenti immobili soppressi, originari del precedente

Foglio 53 Particella 19 ; Foglio 53 Particella 121 ; Foglio 53 Particella 122 ; Foglio 53 Particella 1273 ;

Visura storica per immobile

Situazione degli atti informatizzati al 31/01/2025

Data: 31/01/2025 Ora: 16.22.43

Fine

Visura n.: T319933 Pag: 3

Visura telematica

* Codice Fiscale Validato in Anagrafe Tributaria.

Visura storica per immobile
Situazione degli atti informatizzati al 31/01/2025

Dati della richiesta	Comune di JESI (Codice:E388)
	Provincia di ANCONA
Catasto Fabbricati	Foglio: 53 Particella: 1645 Sub.: 51

INTESTATO

1					(1) Proprieta' 1/1
---	--	--	--	--	--------------------

Unità immobiliare dal 26/04/2023

N.	DATI IDENTIFICATIVI				DATI DI CLASSAMENTO							DATI DERIVANTI DA	
	Sezione Urbana	Foglio	Particella	Sub	Zona Cens.	Micro Zona	Categoria	Classe	Consistenza	Superficie Catastale	Rendita		
1		53	1645	51			C/6	4	17 m²	Totale: 18 m²	Euro 37,75	VARIAZIONE TOPONOMASTICA del 26/04/2023 Pratica n. AN0045323 in atti dal 26/04/2023 VARIAZIONE DI TOPONOMASTICA (n. 45323.1/2023)	
Indirizzo			VIA CESARE ANCONETANI n. 2 Piano S2										
Notifica						Partita					Mod.58		

Mappali Terreni Correlati

Codice Comune E388 - Foglio 53 - Particella 1645

Situazione dell'unità immobiliare dal 09/11/2015

N.	DATI IDENTIFICATIVI				DATI DI CLASSAMENTO							DATI DERIVANTI DA	
	Sezione Urbana	Foglio	Particella	Sub	Zona Cens.	Micro Zona	Categoria	Classe	Consistenza	Superficie Catastale	Rendita		
1		53	1645	51			C/6	4	17 m²	Totale: 18 m²	Euro 37,75	Variazione del 09/11/2015 - Inserimento in visura dei dati di superficie.	
Indirizzo			VIA CESARE ANCONETANI Piano S2										
Notifica							Partita					Mod.58	
Annotazioni			-classamento e rendita non rettificati entro dodici mesi dalla data di iscrizione in atti della dichiarazione (d.m. 701/94)										

Visura storica per immobile

Situazione degli atti informatizzati al 31/01/2025

Situazione dell'unità immobiliare dal 17/06/2006

N.	DATI IDENTIFICATIVI				DATI DI CLASSAMENTO							DATI DERIVANTI DA	
	Sezione Urbana	Foglio	Particella	Sub	Zona Cens.	Micro Zona	Categoria	Classe	Consistenza	Superficie Catastale	Rendita		
1		53	1645	51			C/6	4	17 m²		Euro 37,75	VARIAZIONE NEL CLASSAMENTO del 17/06/2006 Pratica n. AN0077409 in atti dal 17/06/2006 VARIAZIONE DI CLASSAMENTO (n. 6192.1/2006)	
Indirizzo			VIA CESARE ANCONETANI Piano S2										
Notifica						Partita					Mod.58		
Annotazioni			-classamento e rendita non rettificati entro dodici mesi dalla data di iscrizione in atti della dichiarazione (d.m. 701/94)										

Situazione dell'unità immobiliare dal 17/06/2005

N.	DATI IDENTIFICATIVI				DATI DI CLASSAMENTO							DATI DERIVANTI DA	
	Sezione Urbana	Foglio	Particella	Sub	Zona Cens.	Micro Zona	Categoria	Classe	Consistenza	Superficie Catastale	Rendita		
1		53	1645	51			C/6	4	17 m²		Euro 37,75	Variazione del 17/06/2005 Pratica n. AN0074377 in atti dal 17/06/2005 UNITA AFFERENTI EDIFICATE SU AREA URBANA (n. 7685.1/2005)	
Indirizzo			VIA C. ANCONETANI Piano S2										
Notifica						Partita					Mod.58		
Annotazioni			-classamento e rendita proposti (d.m. 701/94)										

L'intestazione alla data della richiesta deriva dai seguenti atti:

Situazione degli intestati dal 17/06/2005

N.	DATI ANAGRAFICI		CODICE FISCALE	DIRITTI E ONERI REALI
1				(1) Proprieta' 1/1
DATI DERIVANTI DA		del 17/06/2005 Pratica n. AN0074377 in atti dal 17/06/2005 UNITA AFFERENTI EDIFICATE SU AREA URBANA (n. 7685.1/2005)		

Per ulteriori variazioni richiedere le visure storiche dei seguenti immobili soppressi, originari del precedente

Foglio 53 Particella 19 ; Foglio 53 Particella 121 ; Foglio 53 Particella 122 ; Foglio 53 Particella 1273 ;



Direzione Provinciale di Ancona
Ufficio Provinciale - Territorio
Servizi Catastali

Visura storica per immobile

Situazione degli atti informatizzati al 31/01/2025

Data: 31/01/2025 Ora: 16.53.02

Fine

Visura n.: T338916 Pag: 3

Visura telematica

* Codice Fiscale Validato in Anagrafe Tributaria.

Visura storica per immobile
Situazione degli atti informatizzati al 31/01/2025

Dati della richiesta	Comune di JESI (Codice:E388)
	Provincia di ANCONA
Catasto Fabbricati	Foglio: 53 Particella: 1645 Sub.: 52

INTESTATO

1					(1) Proprieta' 1/1
---	--	--	--	--	--------------------

Unità immobiliare dal 26/04/2023

N.	DATI IDENTIFICATIVI				DATI DI CLASSAMENTO							DATI DERIVANTI DA	
	Sezione Urbana	Foglio	Particella	Sub	Zona Cens.	Micro Zona	Categoria	Classe	Consistenza	Superficie Catastale	Rendita		
1		53	1645	52			C/6	4	16 m²	Totale: 18 m²	Euro 35,53	VARIAZIONE TOPONOMASTICA del 26/04/2023 Pratica n. AN0045327 in atti dal 26/04/2023 VARIAZIONE DI TOPONOMASTICA (n. 45327.1/2023)	
Indirizzo			VIA CESARE ANCONETANI n. 2 Piano S2										
Notifica						Partita					Mod.58		

Mappali Terreni Correlati

Codice Comune E388 - Foglio 53 - Particella 1645

Situazione dell'unità immobiliare dal 09/11/2015

N.	DATI IDENTIFICATIVI				DATI DI CLASSAMENTO							DATI DERIVANTI DA	
	Sezione Urbana	Foglio	Particella	Sub	Zona Cens.	Micro Zona	Categoria	Classe	Consistenza	Superficie Catastale	Rendita		
1		53	1645	52			C/6	4	16 m²	Totale: 18 m²	Euro 35,53	Variazione del 09/11/2015 - Inserimento in visura dei dati di superficie.	
Indirizzo			VIA CESARE ANCONETANI Piano S2										
Notifica						Partita					Mod.58		
Annotazioni			-classamento e rendita non rettificati entro dodici mesi dalla data di iscrizione in atti della dichiarazione (d.m. 701/94)										

Visura storica per immobile

Situazione degli atti informatizzati al 31/01/2025

Situazione dell'unità immobiliare dal 17/06/2006

N.	DATI IDENTIFICATIVI				DATI DI CLASSAMENTO							DATI DERIVANTI DA	
	Sezione Urbana	Foglio	Particella	Sub	Zona Cens.	Micro Zona	Categoria	Classe	Consistenza	Superficie Catastale	Rendita	VARIAZIONE NEL CLASSAMENTO del 17/06/2006 Pratica n. AN0077409 in atti dal 17/06/2006 VARIAZIONE DI CLASSAMENTO (n. 6192.1/2006)	
1		53	1645	52			C/6	4	16 m²		Euro 35,53		
Indirizzo			VIA CESARE ANCONETANI Piano S2										
Notifica						Partita					Mod.58		
Annotazioni			-classamento e rendita non rettificati entro dodici mesi dalla data di iscrizione in atti della dichiarazione (d.m. 701/94)										

Situazione dell'unità immobiliare dal 17/06/2005

N.	DATI IDENTIFICATIVI				DATI DI CLASSAMENTO							DATI DERIVANTI DA	
	Sezione Urbana	Foglio	Particella	Sub	Zona Cens.	Micro Zona	Categoria	Classe	Consistenza	Superficie Catastale	Rendita		
1		53	1645	52			C/6	4	16 m²		Euro 35,53	Variazione del 17/06/2005 Pratica n. AN0074377 in atti dal 17/06/2005 UNITA AFFERENTI EDIFICATE SU AREA URBANA (n. 7685.1/2005)	
Indirizzo			VIA C. ANCONETANI Piano S2										
Notifica						Partita					Mod.58		
Annotazioni			-classamento e rendita proposti (d.m. 701/94)										

L'intestazione alla data della richiesta deriva dai seguenti atti:

Situazione degli intestati dal 17/06/2005

N.	DATI ANAGRAFICI		CODICE FISCALE	DIRITTI E ONERI REALI
1				(1) Proprieta' 1/1
DATI DERIVANTI DA		del 17/06/2005 Pratica n. AN0074377 in atti dal 17/06/2005 UNITA AFFERENTI EDIFICATE SU AREA URBANA (n. 7685.1/2005)		

Per ulteriori variazioni richiedere le visure storiche dei seguenti immobili soppressi, originari del precedente

Foglio 53 Particella 19 ; Foglio 53 Particella 121 ; Foglio 53 Particella 122 ; Foglio 53 Particella 1273 ;



Direzione Provinciale di Ancona
Ufficio Provinciale - Territorio
Servizi Catastali

Visura storica per immobile

Situazione degli atti informatizzati al 31/01/2025

Data: 31/01/2025 Ora: 16.53.40

Fine

Visura n.: T339305 Pag: 3

Visura telematica

* Codice Fiscale Validato in Anagrafe Tributaria.

Visura storica per immobile
Situazione degli atti informatizzati al 31/01/2025

Dati della richiesta	Comune di JESI (Codice:E388)
	Provincia di ANCONA
Catasto Fabbricati	Foglio: 53 Particella: 1645 Sub.: 53

INTESTATO

1					(1) Proprieta' 1/1
---	--	--	--	--	--------------------

Unità immobiliare dal 26/04/2023

N.	DATI IDENTIFICATIVI				DATI DI CLASSAMENTO							DATI DERIVANTI DA	
	Sezione Urbana	Foglio	Particella	Sub	Zona Cens.	Micro Zona	Categoria	Classe	Consistenza	Superficie Catastale	Rendita		
1		53	1645	53			C/6	4	16 m²	Totale: 18 m²	Euro 35,53	VARIAZIONE TOPONOMASTICA del 26/04/2023 Pratica n. AN0045335 in atti dal 26/04/2023 VARIAZIONE DI TOPONOMASTICA (n. 45335.1/2023)	
Indirizzo			VIA CESARE ANCONETANI n. 2 Piano S2										
Notifica						Partita					Mod.58		

Mappali Terreni Correlati

Codice Comune E388 - Foglio 53 - Particella 1645

Situazione dell'unità immobiliare dal 09/11/2015

N.	DATI IDENTIFICATIVI				DATI DI CLASSAMENTO							DATI DERIVANTI DA	
	Sezione Urbana	Foglio	Particella	Sub	Zona Cens.	Micro Zona	Categoria	Classe	Consistenza	Superficie Catastale	Rendita		
1		53	1645	53			C/6	4	16 m²	Totale: 18 m²	Euro 35,53	Variazione del 09/11/2015 - Inserimento in visura dei dati di superficie.	
Indirizzo			VIA CESARE ANCONETANI Piano S2										
Notifica							Partita					Mod.58	
Annotazioni			-classamento e rendita non rettificati entro dodici mesi dalla data di iscrizione in atti della dichiarazione (d.m. 701/94)										

Visura storica per immobile

Situazione degli atti informatizzati al 31/01/2025

Situazione dell'unità immobiliare dal 17/06/2006

N.	DATI IDENTIFICATIVI				DATI DI CLASSAMENTO							DATI DERIVANTI DA	
	Sezione Urbana	Foglio	Particella	Sub	Zona Cens.	Micro Zona	Categoria	Classe	Consistenza	Superficie Catastale	Rendita		
1		53	1645	53			C/6	4	16 m²		Euro 35,53	VARIAZIONE NEL CLASSAMENTO del 17/06/2006 Pratica n. AN0077409 in atti dal 17/06/2006 VARIAZIONE DI CLASSAMENTO (n. 6192.1/2006)	
Indirizzo			VIA CESARE ANCONETANI Piano S2										
Notifica						Partita					Mod.58		
Annotazioni			-classamento e rendita non rettificati entro dodici mesi dalla data di iscrizione in atti della dichiarazione (d.m. 701/94)										

Situazione dell'unità immobiliare dal 17/06/2005

N.	DATI IDENTIFICATIVI				DATI DI CLASSAMENTO							DATI DERIVANTI DA	
	Sezione Urbana	Foglio	Particella	Sub	Zona Cens.	Micro Zona	Categoria	Classe	Consistenza	Superficie Catastale	Rendita		
1		53	1645	53			C/6	4	16 m²		Euro 35,53	Variazione del 17/06/2005 Pratica n. AN0074377 in atti dal 17/06/2005 UNITA AFFERENTI EDIFICATE SU AREA URBANA (n. 7685.1/2005)	
Indirizzo			VIA C. ANCONETANI Piano S2										
Notifica						Partita					Mod.58		
Annotazioni			-classamento e rendita proposti (d.m. 701/94)										

L'intestazione alla data della richiesta deriva dai seguenti atti:

Situazione degli intestati dal 17/06/2005

N.	DATI ANAGRAFICI		CODICE FISCALE	DIRITTI E ONERI REALI
1				(1) Proprieta' 1/1
DATI DERIVANTI DA		del 17/06/2005 Pratica n. AN0074377 in atti dal 17/06/2005 UNITA AFFERENTI EDIFICATE SU AREA URBANA (n. 7685.1/2005)		

Per ulteriori variazioni richiedere le visure storiche dei seguenti immobili soppressi, originari del precedente

Foglio 53 Particella 19 ; Foglio 53 Particella 121 ; Foglio 53 Particella 122 ; Foglio 53 Particella 1273 ;



Direzione Provinciale di Ancona
Ufficio Provinciale - Territorio
Servizi Catastali

Visura storica per immobile

Situazione degli atti informatizzati al 31/01/2025

Data: 31/01/2025 Ora: 16.54.10

Fine

Visura n.: T339620 Pag: 3

Visura telematica

* Codice Fiscale Validato in Anagrafe Tributaria.

Visura storica per immobile
Situazione degli atti informatizzati al 31/01/2025

Dati della richiesta	Comune di JESI (Codice:E388)
	Provincia di ANCONA
Catasto Fabbricati	Foglio: 53 Particella: 1645 Sub.: 54

INTESTATO

1					(1) Proprieta' 1/1
---	--	--	--	--	--------------------

Unità immobiliare dal 26/04/2023

N.	DATI IDENTIFICATIVI				DATI DI CLASSAMENTO							DATI DERIVANTI DA	
	Sezione Urbana	Foglio	Particella	Sub	Zona Cens.	Micro Zona	Categoria	Classe	Consistenza	Superficie Catastale	Rendita		
1		53	1645	54			C/6	4	16 m²	Totale: 18 m²	Euro 35,53	VARIAZIONE TOPONOMASTICA del 26/04/2023 Pratica n. AN0045337 in atti dal 26/04/2023 VARIAZIONE DI TOPONOMASTICA (n. 45337.1/2023)	
Indirizzo			VIA CESARE ANCONETANI n. 2 Piano S2										
Notifica						Partita					Mod.58		

Mappali Terreni Correlati

Codice Comune E388 - Foglio 53 - Particella 1645

Situazione dell'unità immobiliare dal 09/11/2015

N.	DATI IDENTIFICATIVI				DATI DI CLASSAMENTO							DATI DERIVANTI DA	
	Sezione Urbana	Foglio	Particella	Sub	Zona Cens.	Micro Zona	Categoria	Classe	Consistenza	Superficie Catastale	Rendita		
1		53	1645	54			C/6	4	16 m²	Totale: 18 m²	Euro 35,53	Variazione del 09/11/2015 - Inserimento in visura dei dati di superficie.	
Indirizzo			VIA CESARE ANCONETANI Piano S2										
Notifica						Partita					Mod.58		
Annotazioni			-classamento e rendita non rettificati entro dodici mesi dalla data di iscrizione in atti della dichiarazione (d.m. 701/94)										

Visura storica per immobile

Situazione degli atti informatizzati al 31/01/2025

Situazione dell'unità immobiliare dal 17/06/2006

N.	DATI IDENTIFICATIVI				DATI DI CLASSAMENTO							DATI DERIVANTI DA	
	Sezione Urbana	Foglio	Particella	Sub	Zona Cens.	Micro Zona	Categoria	Classe	Consistenza	Superficie Catastale	Rendita		
1		53	1645	54			C/6	4	16 m²		Euro 35,53	VARIAZIONE NEL CLASSAMENTO del 17/06/2006 Pratica n. AN0077409 in atti dal 17/06/2006 VARIAZIONE DI CLASSAMENTO (n. 6192.1/2006)	
Indirizzo			VIA CESARE ANCONETANI Piano S2										
Notifica						Partita					Mod.58		
Annotazioni			-classamento e rendita non rettificati entro dodici mesi dalla data di iscrizione in atti della dichiarazione (d.m. 701/94)										

Situazione dell'unità immobiliare dal 17/06/2005

N.	DATI IDENTIFICATIVI				DATI DI CLASSAMENTO							DATI DERIVANTI DA	
	Sezione Urbana	Foglio	Particella	Sub	Zona Cens.	Micro Zona	Categoria	Classe	Consistenza	Superficie Catastale	Rendita		
1		53	1645	54			C/6	4	16 m²		Euro 35,53	Variazione del 17/06/2005 Pratica n. AN0074377 in atti dal 17/06/2005 UNITA AFFERENTI EDIFICATE SU AREA URBANA (n. 7685.1/2005)	
Indirizzo			VIA C. ANCONETANI Piano S2										
Notifica							Partita					Mod.58	
Annotazioni			-classamento e rendita proposti (d.m. 701/94)										

L'intestazione alla data della richiesta deriva dai seguenti atti:

Situazione degli intestati dal 17/06/2005

N.	DATI ANAGRAFICI		CODICE FISCALE	DIRITTI E ONERI REALI
1				(1) Proprieta' 1/1
DATI DERIVANTI DA		del 17/06/2005 Pratica n. AN0074377 in atti dal 17/06/2005 UNITA AFFERENTI EDIFICATE SU AREA URBANA (n. 7685.1/2005)		

Per ulteriori variazioni richiedere le visure storiche dei seguenti immobili soppressi, originari del precedente

Foglio 53 Particella 19 ; Foglio 53 Particella 121 ; Foglio 53 Particella 122 ; Foglio 53 Particella 1273 ;



Direzione Provinciale di Ancona
Ufficio Provinciale - Territorio
Servizi Catastali

Visura storica per immobile

Situazione degli atti informatizzati al 31/01/2025

Data: 31/01/2025 Ora: 16.54.35

Fine

Visura n.: T339875 Pag: 3

Visura telematica

* Codice Fiscale Validato in Anagrafe Tributaria.

Visura storica per immobile
Situazione degli atti informatizzati al 31/01/2025

Dati della richiesta	Comune di JESI (Codice:E388)
	Provincia di ANCONA
Catasto Fabbricati	Foglio: 53 Particella: 1645 Sub.: 55

INTESTATO

1					(1) Proprieta' 1/1
---	--	--	--	--	--------------------

Unità immobiliare dal 26/04/2023

N.	DATI IDENTIFICATIVI				DATI DI CLASSAMENTO							DATI DERIVANTI DA	
	Sezione Urbana	Foglio	Particella	Sub	Zona Cens.	Micro Zona	Categoria	Classe	Consistenza	Superficie Catastale	Rendita		
1		53	1645	55			C/6	4	17 m²	Totale: 19 m²	Euro 37,75	VARIAZIONE TOPONOMASTICA del 26/04/2023 Pratica n. AN0045340 in atti dal 26/04/2023 VARIAZIONE DI TOPONOMASTICA (n. 45340.1/2023)	
Indirizzo			VIA CESARE ANCONETANI n. 2 Piano S2										
Notifica						Partita					Mod.58		

Mappali Terreni Correlati

Codice Comune E388 - Foglio 53 - Particella 1645

Situazione dell'unità immobiliare dal 09/11/2015

N.	DATI IDENTIFICATIVI				DATI DI CLASSAMENTO							DATI DERIVANTI DA	
	Sezione Urbana	Foglio	Particella	Sub	Zona Cens.	Micro Zona	Categoria	Classe	Consistenza	Superficie Catastale	Rendita		
1		53	1645	55			C/6	4	17 m²	Totale: 19 m²	Euro 37,75	Variazione del 09/11/2015 - Inserimento in visura dei dati di superficie.	
Indirizzo			VIA CESARE ANCONETANI Piano S2										
Notifica						Partita					Mod.58		
Annotazioni			-classamento e rendita non rettificati entro dodici mesi dalla data di iscrizione in atti della dichiarazione (d.m. 701/94)										

Visura storica per immobile

Situazione degli atti informatizzati al 31/01/2025

Situazione dell'unità immobiliare dal 17/06/2006

N.	DATI IDENTIFICATIVI				DATI DI CLASSAMENTO							DATI DERIVANTI DA	
	Sezione Urbana	Foglio	Particella	Sub	Zona Cens.	Micro Zona	Categoria	Classe	Consistenza	Superficie Catastale	Rendita		
1		53	1645	55			C/6	4	17 m²		Euro 37,75	VARIAZIONE NEL CLASSAMENTO del 17/06/2006 Pratica n. AN0077409 in atti dal 17/06/2006 VARIAZIONE DI CLASSAMENTO (n. 6192.1/2006)	
Indirizzo			VIA CESARE ANCONETANI Piano S2										
Notifica						Partita					Mod.58		
Annotazioni			-classamento e rendita non rettificati entro dodici mesi dalla data di iscrizione in atti della dichiarazione (d.m. 701/94)										

Situazione dell'unità immobiliare dal 17/06/2005

N.	DATI IDENTIFICATIVI				DATI DI CLASSAMENTO							DATI DERIVANTI DA	
	Sezione Urbana	Foglio	Particella	Sub	Zona Cens.	Micro Zona	Categoria	Classe	Consistenza	Superficie Catastale	Rendita		
1		53	1645	55			C/6	4	17 m²		Euro 37,75	Variazione del 17/06/2005 Pratica n. AN0074377 in atti dal 17/06/2005 UNITA AFFERENTI EDIFICATE SU AREA URBANA (n. 7685.1/2005)	
Indirizzo			VIA C. ANCONETANI Piano S2										
Notifica						Partita					Mod.58		
Annotazioni			-classamento e rendita proposti (d.m. 701/94)										

L'intestazione alla data della richiesta deriva dai seguenti atti:

Situazione degli intestati dal 17/06/2005

N.	DATI ANAGRAFICI		CODICE FISCALE	DIRITTI E ONERI REALI
1				(1) Proprieta' 1/1
DATI DERIVANTI DA		del 17/06/2005 Pratica n. AN0074377 in atti dal 17/06/2005 UNITA AFFERENTI EDIFICATE SU AREA URBANA (n. 7685.1/2005)		

Per ulteriori variazioni richiedere le visure storiche dei seguenti immobili soppressi, originari del precedente

Foglio 53 Particella 19 ; Foglio 53 Particella 121 ; Foglio 53 Particella 122 ; Foglio 53 Particella 1273 ;



Direzione Provinciale di Ancona
Ufficio Provinciale - Territorio
Servizi Catastali

Visura storica per immobile

Situazione degli atti informatizzati al 31/01/2025

Data: 31/01/2025 Ora: 16.55.04

Fine

Visura n.: T340169 Pag: 3

Visura telematica

* Codice Fiscale Validato in Anagrafe Tributaria.

Visura storica per immobile
Situazione degli atti informatizzati al 31/01/2025

Dati della richiesta	Comune di JESI (Codice:E388)
	Provincia di ANCONA
Catasto Fabbricati	Foglio: 53 Particella: 1645 Sub.: 56

INTESTATO

1				(1) Proprieta' 1/1
---	--	--	--	--------------------

Unità immobiliare dal 26/04/2023

N.	DATI IDENTIFICATIVI				DATI DI CLASSAMENTO							DATI DERIVANTI DA	
	Sezione Urbana	Foglio	Particella	Sub	Zona Cens.	Micro Zona	Categoria	Classe	Consistenza	Superficie Catastale	Rendita		
1		53	1645	56			C/6	4	16 m²	Totale: 19 m²	Euro 35,53	VARIAZIONE TOPONOMASTICA del 26/04/2023 Pratica n. AN0045342 in atti dal 26/04/2023 VARIAZIONE DI TOPONOMASTICA (n. 45342.1/2023)	
Indirizzo			VIA CESARE ANCONETANI n. 2 Piano S2										
Notifica						Partita					Mod.58		

Mappali Terreni Correlati

Codice Comune E388 - Foglio 53 - Particella 1645

Situazione dell'unità immobiliare dal 09/11/2015

N.	DATI IDENTIFICATIVI				DATI DI CLASSAMENTO							DATI DERIVANTI DA	
	Sezione Urbana	Foglio	Particella	Sub	Zona Cens.	Micro Zona	Categoria	Classe	Consistenza	Superficie Catastale	Rendita		
1		53	1645	56			C/6	4	16 m²	Totale: 19 m²	Euro 35,53	Variazione del 09/11/2015 - Inserimento in visura dei dati di superficie.	
Indirizzo			VIA CESARE ANCONETANI Piano S2										
Notifica							Partita					Mod.58	
Annotazioni			-classamento e rendita non rettificati entro dodici mesi dalla data di iscrizione in atti della dichiarazione (d.m. 701/94)										

Visura storica per immobile

Situazione degli atti informatizzati al 31/01/2025

Situazione dell'unità immobiliare dal 17/06/2006

N.	DATI IDENTIFICATIVI				DATI DI CLASSAMENTO							DATI DERIVANTI DA	
	Sezione Urbana	Foglio	Particella	Sub	Zona Cens.	Micro Zona	Categoria	Classe	Consistenza	Superficie Catastale	Rendita		
1		53	1645	56			C/6	4	16 m²		Euro 35,53	VARIAZIONE NEL CLASSAMENTO del 17/06/2006 Pratica n. AN0077409 in atti dal 17/06/2006 VARIAZIONE DI CLASSAMENTO (n. 6192.1/2006)	
Indirizzo			VIA CESARE ANCONETANI Piano S2										
Notifica						Partita					Mod.58		
Annotazioni			-classamento e rendita non rettificati entro dodici mesi dalla data di iscrizione in atti della dichiarazione (d.m. 701/94)										

Situazione dell'unità immobiliare dal 17/06/2005

N.	DATI IDENTIFICATIVI				DATI DI CLASSAMENTO							DATI DERIVANTI DA	
	Sezione Urbana	Foglio	Particella	Sub	Zona Cens.	Micro Zona	Categoria	Classe	Consistenza	Superficie Catastale	Rendita		
1		53	1645	56			C/6	4	16 m²		Euro 35,53	Variazione del 17/06/2005 Pratica n. AN0074377 in atti dal 17/06/2005 UNITA AFFERENTI EDIFICATE SU AREA URBANA (n. 7685.1/2005)	
Indirizzo			VIA C. ANCONETANI Piano S2										
Notifica						Partita					Mod.58		
Annotazioni			-classamento e rendita proposti (d.m. 701/94)										

L'intestazione alla data della richiesta deriva dai seguenti atti:

Situazione degli intestati dal 17/06/2005

N.	DATI ANAGRAFICI		CODICE FISCALE	DIRITTI E ONERI REALI
1				(1) Proprieta' 1/1
DATI DERIVANTI DA del 17/06/2005 Pratica n. AN0074377 in atti dal 17/06/2005 UNITA AFFERENTI EDIFICATE SU AREA URBANA (n. 7685.1/2005)				

Per ulteriori variazioni richiedere le visure storiche dei seguenti immobili soppressi, originari del precedente

Foglio 53 Particella 19 ; Foglio 53 Particella 121 ; Foglio 53 Particella 122 ; Foglio 53 Particella 1273 ;



Direzione Provinciale di Ancona
Ufficio Provinciale - Territorio
Servizi Catastali

Visura storica per immobile

Situazione degli atti informatizzati al 31/01/2025

Data: 31/01/2025 Ora: 16.55.34

Fine

Visura n.: T340464 Pag: 3

Visura telematica

* Codice Fiscale Validato in Anagrafe Tributaria.

Visura storica per immobile
Situazione degli atti informatizzati al 31/01/2025

Dati della richiesta	Comune di JESI (Codice:E388)
	Provincia di ANCONA
Catasto Fabbricati	Foglio: 53 Particella: 1645 Sub.: 57

INTESTATO

1					(1) Proprieta' 1/1
---	--	--	--	--	--------------------

Unità immobiliare dal 26/04/2023

N.	DATI IDENTIFICATIVI				DATI DI CLASSAMENTO							DATI DERIVANTI DA	
	Sezione Urbana	Foglio	Particella	Sub	Zona Cens.	Micro Zona	Categoria	Classe	Consistenza	Superficie Catastale	Rendita		
1		53	1645	57			C/6	4	17 m²	Totale: 20 m²	Euro 37,75	VARIAZIONE TOPONOMASTICA del 26/04/2023 Pratica n. AN0045344 in atti dal 26/04/2023 VARIAZIONE DI TOPONOMASTICA (n. 45344.1/2023)	
Indirizzo			VIA CESARE ANCONETANI n. 2 Piano S2										
Notifica						Partita					Mod.58		

Mappali Terreni Correlati

Codice Comune E388 - Foglio 53 - Particella 1645

Situazione dell'unità immobiliare dal 09/11/2015

N.	DATI IDENTIFICATIVI				DATI DI CLASSAMENTO							DATI DERIVANTI DA	
	Sezione Urbana	Foglio	Particella	Sub	Zona Cens.	Micro Zona	Categoria	Classe	Consistenza	Superficie Catastale	Rendita		
1		53	1645	57			C/6	4	17 m²	Totale: 20 m²	Euro 37,75	Variazione del 09/11/2015 - Inserimento in visura dei dati di superficie.	
Indirizzo			VIA CESARE ANCONETANI Piano S2										
Notifica						Partita					Mod.58		
Annotazioni			-classamento e rendita non rettificati entro dodici mesi dalla data di iscrizione in atti della dichiarazione (d.m. 701/94)										

Visura storica per immobile

Situazione degli atti informatizzati al 31/01/2025

Situazione dell'unità immobiliare dal 17/06/2006

N.	DATI IDENTIFICATIVI				DATI DI CLASSAMENTO							DATI DERIVANTI DA	
	Sezione Urbana	Foglio	Particella	Sub	Zona Cens.	Micro Zona	Categoria	Classe	Consistenza	Superficie Catastale	Rendita		
1		53	1645	57			C/6	4	17 m²		Euro 37,75	VARIAZIONE NEL CLASSAMENTO del 17/06/2006 Pratica n. AN0077409 in atti dal 17/06/2006 VARIAZIONE DI CLASSAMENTO (n. 6192.1/2006)	
Indirizzo			VIA CESARE ANCONETANI Piano S2										
Notifica							Partita						Mod.58
Annotazioni			-classamento e rendita non rettificati entro dodici mesi dalla data di iscrizione in atti della dichiarazione (d.m. 701/94)										

Situazione dell'unità immobiliare dal 17/06/2005

N.	DATI IDENTIFICATIVI				DATI DI CLASSAMENTO							DATI DERIVANTI DA	
	Sezione Urbana	Foglio	Particella	Sub	Zona Cens.	Micro Zona	Categoria	Classe	Consistenza	Superficie Catastale	Rendita		
1		53	1645	57			C/6	4	17 m²		Euro 37,75	Variazione del 17/06/2005 Pratica n. AN0074377 in atti dal 17/06/2005 UNITA AFFERENTI EDIFICATE SU AREA URBANA (n. 7685.1/2005)	
Indirizzo			VIA C. ANCONETANI Piano S2										
Notifica						Partita					Mod.58		
Annotazioni			-classamento e rendita proposti (d.m. 701/94)										

L'intestazione alla data della richiesta deriva dai seguenti atti:

Situazione degli intestati dal 17/06/2005

N.	DATI ANAGRAFICI		CODICE FISCALE	DIRITTI E ONERI REALI
1				(1) Proprieta' 1/1
DATI DERIVANTI DA		del 17/06/2005 Pratica n. AN0074377 in atti dal 17/06/2005 UNITA AFFERENTI EDIFICATE SU AREA URBANA (n. 7685.1/2005)		

Per ulteriori variazioni richiedere le visure storiche dei seguenti immobili soppressi, originari del precedente

Foglio 53 Particella 19 ; Foglio 53 Particella 121 ; Foglio 53 Particella 122 ; Foglio 53 Particella 1273 ;



Direzione Provinciale di Ancona
Ufficio Provinciale - Territorio
Servizi Catastali

Visura storica per immobile

Situazione degli atti informatizzati al 31/01/2025

Data: 31/01/2025 Ora: 16.56.03

Fine

Visura n.: T340722 Pag: 3

Visura telematica

* Codice Fiscale Validato in Anagrafe Tributaria.

Visura storica per immobile
Situazione degli atti informatizzati al 31/01/2025

Dati della richiesta	Comune di JESI (Codice:E388)
	Provincia di ANCONA
Catasto Fabbricati	Foglio: 53 Particella: 1645 Sub.: 58

INTESTATO

1					(1) Proprieta' 1/1
---	--	--	--	--	--------------------

Unità immobiliare dal 26/04/2023

N.	DATI IDENTIFICATIVI				DATI DI CLASSAMENTO							DATI DERIVANTI DA	
	Sezione Urbana	Foglio	Particella	Sub	Zona Cens.	Micro Zona	Categoria	Classe	Consistenza	Superficie Catastale	Rendita		
1		53	1645	58			C/6	4	18 m²	Totale: 19 m²	Euro 39,97	VARIAZIONE TOPONOMASTICA del 26/04/2023 Pratica n. AN0045346 in atti dal 26/04/2023 VARIAZIONE DI TOPONOMASTICA (n. 45346.1/2023)	
Indirizzo			VIA CESARE ANCONETANI n. 2 Piano S2										
Notifica						Partita					Mod.58		

Mappali Terreni Correlati

Codice Comune E388 - Foglio 53 - Particella 1645

Situazione dell'unità immobiliare dal 09/11/2015

N.	DATI IDENTIFICATIVI				DATI DI CLASSAMENTO							DATI DERIVANTI DA	
	Sezione Urbana	Foglio	Particella	Sub	Zona Cens.	Micro Zona	Categoria	Classe	Consistenza	Superficie Catastale	Rendita		
1		53	1645	58			C/6	4	18 m²	Totale: 19 m²	Euro 39,97	Variazione del 09/11/2015 - Inserimento in visura dei dati di superficie.	
Indirizzo			VIA CESARE ANCONETANI Piano S2										
Notifica						Partita					Mod.58		
Annotazioni			-classamento e rendita non rettificati entro dodici mesi dalla data di iscrizione in atti della dichiarazione (d.m. 701/94)										

Visura storica per immobile

Situazione degli atti informatizzati al 31/01/2025

Situazione dell'unità immobiliare dal 17/06/2006

N.	DATI IDENTIFICATIVI				DATI DI CLASSAMENTO							DATI DERIVANTI DA	
	Sezione Urbana	Foglio	Particella	Sub	Zona Cens.	Micro Zona	Categoria	Classe	Consistenza	Superficie Catastale	Rendita		
1		53	1645	58			C/6	4	18 m²		Euro 39,97	VARIAZIONE NEL CLASSAMENTO del 17/06/2006 Pratica n. AN0077409 in atti dal 17/06/2006 VARIAZIONE DI CLASSAMENTO (n. 6192.1/2006)	
Indirizzo			VIA CESARE ANCONETANI Piano S2										
Notifica						Partita					Mod.58		
Annotazioni			-classamento e rendita non rettificati entro dodici mesi dalla data di iscrizione in atti della dichiarazione (d.m. 701/94)										

Situazione dell'unità immobiliare dal 17/06/2005

N.	DATI IDENTIFICATIVI				DATI DI CLASSAMENTO							DATI DERIVANTI DA	
	Sezione Urbana	Foglio	Particella	Sub	Zona Cens.	Micro Zona	Categoria	Classe	Consistenza	Superficie Catastale	Rendita		
1		53	1645	58			C/6	4	18 m²		Euro 39,97	Variazione del 17/06/2005 Pratica n. AN0074377 in atti dal 17/06/2005 UNITA AFFERENTI EDIFICATE SU AREA URBANA (n. 7685.1/2005)	
Indirizzo			VIA C. ANCONETANI Piano S2										
Notifica						Partita					Mod.58		
Annotazioni			-classamento e rendita proposti (d.m. 701/94)										

L'intestazione alla data della richiesta deriva dai seguenti atti:

Situazione degli intestati dal 17/06/2005

N.	DATI ANAGRAFICI		CODICE FISCALE	DIRITTI E ONERI REALI
1				(1) Proprieta' 1/1
DATI DERIVANTI DA		del 17/06/2005 Pratica n. AN0074377 in atti dal 17/06/2005 UNITA AFFERENTI EDIFICATE SU AREA URBANA (n. 7685.1/2005)		

Per ulteriori variazioni richiedere le visure storiche dei seguenti immobili soppressi, originari del precedente

Foglio 53 Particella 19 ; Foglio 53 Particella 121 ; Foglio 53 Particella 122 ; Foglio 53 Particella 1273 ;



Direzione Provinciale di Ancona
Ufficio Provinciale - Territorio
Servizi Catastali

Visura storica per immobile

Situazione degli atti informatizzati al 31/01/2025

Data: 31/01/2025 Ora: 16.56.36

Fine

Visura n.: T341049 Pag: 3

Visura telematica

* Codice Fiscale Validato in Anagrafe Tributaria.

Visura storica per immobile
Situazione degli atti informatizzati al 31/01/2025

Dati della richiesta	Comune di JESI (Codice:E388)
	Provincia di ANCONA
Catasto Fabbricati	Foglio: 53 Particella: 1645 Sub.: 61

INTESTATO

1					(1) Proprieta' 1/1
---	--	--	--	--	--------------------

Unità immobiliare dal 26/04/2023

N.	DATI IDENTIFICATIVI				DATI DI CLASSAMENTO							DATI DERIVANTI DA	
	Sezione Urbana	Foglio	Particella	Sub	Zona Cens.	Micro Zona	Categoria	Classe	Consistenza	Superficie Catastale	Rendita		
1		53	1645	61			C/6	4	18 m²	Totale: 20 m²	Euro 39,97	VARIAZIONE TOPONOMASTICA del 26/04/2023 Pratica n. AN0045354 in atti dal 26/04/2023 VARIAZIONE DI TOPONOMASTICA (n. 45354.1/2023)	
Indirizzo			VIA CESARE ANCONETANI n. 2 Piano S2										
Notifica						Partita					Mod.58		

Mappali Terreni Correlati

Codice Comune E388 - Foglio 53 - Particella 1645

Situazione dell'unità immobiliare dal 09/11/2015

N.	DATI IDENTIFICATIVI				DATI DI CLASSAMENTO							DATI DERIVANTI DA	
	Sezione Urbana	Foglio	Particella	Sub	Zona Cens.	Micro Zona	Categoria	Classe	Consistenza	Superficie Catastale	Rendita		
1		53	1645	61			C/6	4	18 m²	Totale: 20 m²	Euro 39,97	Variazione del 09/11/2015 - Inserimento in visura dei dati di superficie.	
Indirizzo			VIA CESARE ANCONETANI Piano S2										
Notifica						Partita					Mod.58		
Annotazioni			-classamento e rendita non rettificati entro dodici mesi dalla data di iscrizione in atti della dichiarazione (d.m. 701/94)										

Visura storica per immobile

Situazione degli atti informatizzati al 31/01/2025

Situazione dell'unità immobiliare dal 17/06/2006

N.	DATI IDENTIFICATIVI				DATI DI CLASSAMENTO							DATI DERIVANTI DA	
	Sezione Urbana	Foglio	Particella	Sub	Zona Cens.	Micro Zona	Categoria	Classe	Consistenza	Superficie Catastale	Rendita		
1		53	1645	61			C/6	4	18 m²		Euro 39,97	VARIAZIONE NEL CLASSAMENTO del 17/06/2006 Pratica n. AN0077409 in atti dal 17/06/2006 VARIAZIONE DI CLASSAMENTO (n. 6192.1/2006)	
Indirizzo			VIA CESARE ANCONETANI Piano S2										
Notifica						Partita					Mod.58		
Annotazioni			-classamento e rendita non rettificati entro dodici mesi dalla data di iscrizione in atti della dichiarazione (d.m. 701/94)										

Situazione dell'unità immobiliare dal 17/06/2005

N.	DATI IDENTIFICATIVI				DATI DI CLASSAMENTO							DATI DERIVANTI DA	
	Sezione Urbana	Foglio	Particella	Sub	Zona Cens.	Micro Zona	Categoria	Classe	Consistenza	Superficie Catastale	Rendita		
1		53	1645	61			C/6	4	18 m²		Euro 39,97	Variazione del 17/06/2005 Pratica n. AN0074377 in atti dal 17/06/2005 UNITA AFFERENTI EDIFICATE SU AREA URBANA (n. 7685.1/2005)	
Indirizzo			VIA C. ANCONETANI Piano S2										
Notifica							Partita				Mod.58		
Annotazioni			-classamento e rendita proposti (d.m. 701/94)										

L'intestazione alla data della richiesta deriva dai seguenti atti:

Situazione degli intestati dal 17/06/2005

N.	DATI ANAGRAFICI		CODICE FISCALE	DIRITTI E ONERI REALI
1				(1) Proprieta' 1/1
DATI DERIVANTI DA		del 17/06/2005 Pratica n. AN0074377 in atti dal 17/06/2005 UNITA AFFERENTI EDIFICATE SU AREA URBANA (n. 7685.1/2005)		

Per ulteriori variazioni richiedere le visure storiche dei seguenti immobili soppressi, originari del precedente

Foglio 53 Particella 19 ; Foglio 53 Particella 121 ; Foglio 53 Particella 122 ; Foglio 53 Particella 1273 ;

Visura storica per immobile

Situazione degli atti informatizzati al 31/01/2025

Data: 31/01/2025 Ora: 16.57.10

Fine

Visura n.: T341420 Pag: 3

Visura telematica

* Codice Fiscale Validato in Anagrafe Tributaria.

Visura storica per immobile
Situazione degli atti informatizzati al 31/01/2025

Dati della richiesta	Comune di JESI (Codice:E388)
	Provincia di ANCONA
Catasto Fabbricati	Foglio: 53 Particella: 1645 Sub.: 62

INTESTATO

1					(1) Proprieta' 1/1
---	--	--	--	--	--------------------

Unità immobiliare dal 26/04/2023

N.	DATI IDENTIFICATIVI				DATI DI CLASSAMENTO							DATI DERIVANTI DA	
	Sezione Urbana	Foglio	Particella	Sub	Zona Cens.	Micro Zona	Categoria	Classe	Consistenza	Superficie Catastale	Rendita		
1		53	1645	62			C/6	4	17 m²	Totale: 19 m²	Euro 37,75	VARIAZIONE TOPONOMASTICA del 26/04/2023 Pratica n. AN0045358 in atti dal 26/04/2023 VARIAZIONE DI TOPONOMASTICA (n. 45358.1/2023)	
Indirizzo			VIA CESARE ANCONETANI n. 2 Piano S2										
Notifica						Partita					Mod.58		

Mappali Terreni Correlati

Codice Comune E388 - Foglio 53 - Particella 1645

Situazione dell'unità immobiliare dal 09/11/2015

N.	DATI IDENTIFICATIVI				DATI DI CLASSAMENTO							DATI DERIVANTI DA	
	Sezione Urbana	Foglio	Particella	Sub	Zona Cens.	Micro Zona	Categoria	Classe	Consistenza	Superficie Catastale	Rendita		
1		53	1645	62			C/6	4	17 m²	Totale: 19 m²	Euro 37,75	Variazione del 09/11/2015 - Inserimento in visura dei dati di superficie.	
Indirizzo			VIA CESARE ANCONETANI Piano S2										
Notifica						Partita					Mod.58		
Annotazioni			-classamento e rendita non rettificati entro dodici mesi dalla data di iscrizione in atti della dichiarazione (d.m. 701/94)										

Visura storica per immobile

Situazione degli atti informatizzati al 31/01/2025

Situazione dell'unità immobiliare dal 17/06/2006

N.	DATI IDENTIFICATIVI				DATI DI CLASSAMENTO							DATI DERIVANTI DA
	Sezione Urbana	Foglio	Particella	Sub	Zona Cens.	Micro Zona	Categoria	Classe	Consistenza	Superficie Catastale	Rendita	
1		53	1645	62			C/6	4	17 m²		Euro 37,75	VARIAZIONE NEL CLASSAMENTO del 17/06/2006 Pratica n. AN0077409 in atti dal 17/06/2006 VARIAZIONE DI CLASSAMENTO (n. 6192.1/2006)
Indirizzo			VIA CESARE ANCONETANI Piano S2									
Notifica						Partita					Mod.58	
Annotazioni			-classamento e rendita non rettificati entro dodici mesi dalla data di iscrizione in atti della dichiarazione (d.m. 701/94)									

Situazione dell'unità immobiliare dal 17/06/2005

N.	DATI IDENTIFICATIVI				DATI DI CLASSAMENTO							DATI DERIVANTI DA	
	Sezione Urbana	Foglio	Particella	Sub	Zona Cens.	Micro Zona	Categoria	Classe	Consistenza	Superficie Catastale	Rendita		
1		53	1645	62			C/6	4	17 m²		Euro 37,75	Variazione del 17/06/2005 Pratica n. AN0074377 in atti dal 17/06/2005 UNITA AFFERENTI EDIFICATE SU AREA URBANA (n. 7685.1/2005)	
Indirizzo			VIA C. ANCONETANI Piano S2										
Notifica						Partita					Mod.58		
Annotazioni			-classamento e rendita proposti (d.m. 701/94)										

L'intestazione alla data della richiesta deriva dai seguenti atti:

Situazione degli intestati dal 17/06/2005

N.	DATI ANAGRAFICI		CODICE FISCALE	DIRITTI E ONERI REALI
1				(1) Proprieta' 1/1
DATI DERIVANTI DA		del 17/06/2005 Pratica n. AN0074377 in atti dal 17/06/2005 UNITA AFFERENTI EDIFICATE SU AREA URBANA (n. 7685.1/2005)		

Per ulteriori variazioni richiedere le visure storiche dei seguenti immobili soppressi, originari del precedente

Foglio 53 Particella 19 ; Foglio 53 Particella 121 ; Foglio 53 Particella 122 ; Foglio 53 Particella 1273 ;



Direzione Provinciale di Ancona
Ufficio Provinciale - Territorio
Servizi Catastali

Visura storica per immobile

Situazione degli atti informatizzati al 31/01/2025

Data: 31/01/2025 Ora: 16.57.38

Fine

Visura n.: T341703 Pag: 3

Visura telematica

* Codice Fiscale Validato in Anagrafe Tributaria.

Visura storica per immobile
Situazione degli atti informatizzati al 31/01/2025

Dati della richiesta	Comune di JESI (Codice:E388)
	Provincia di ANCONA
Catasto Fabbricati	Foglio: 53 Particella: 1645 Sub.: 63

INTESTATO

1					(1) Proprieta' 1/1
---	--	--	--	--	--------------------

Unità immobiliare dal 26/04/2023

N.	DATI IDENTIFICATIVI				DATI DI CLASSAMENTO							DATI DERIVANTI DA	
	Sezione Urbana	Foglio	Particella	Sub	Zona Cens.	Micro Zona	Categoria	Classe	Consistenza	Superficie Catastale	Rendita		
1		53	1645	63			C/6	4	18 m²	Totale: 19 m²	Euro 39,97	VARIAZIONE TOPONOMASTICA del 26/04/2023 Pratica n. AN0045360 in atti dal 26/04/2023 VARIAZIONE DI TOPONOMASTICA (n. 45360.1/2023)	
Indirizzo			VIA CESARE ANCONETANI n. 2 Piano S2										
Notifica						Partita					Mod.58		

Mappali Terreni Correlati

Codice Comune E388 - Foglio 53 - Particella 1645

Situazione dell'unità immobiliare dal 09/11/2015

N.	DATI IDENTIFICATIVI				DATI DI CLASSAMENTO							DATI DERIVANTI DA	
	Sezione Urbana	Foglio	Particella	Sub	Zona Cens.	Micro Zona	Categoria	Classe	Consistenza	Superficie Catastale	Rendita		
1		53	1645	63			C/6	4	18 m²	Totale: 19 m²	Euro 39,97	Variazione del 09/11/2015 - Inserimento in visura dei dati di superficie.	
Indirizzo			VIA CESARE ANCONETANI Piano S2										
Notifica							Partita					Mod.58	
Annotazioni			-classamento e rendita non rettificati entro dodici mesi dalla data di iscrizione in atti della dichiarazione (d.m. 701/94)										

Visura storica per immobile

Situazione degli atti informatizzati al 31/01/2025

Situazione dell'unità immobiliare dal 17/06/2006

N.	DATI IDENTIFICATIVI				DATI DI CLASSAMENTO							DATI DERIVANTI DA	
	Sezione Urbana	Foglio	Particella	Sub	Zona Cens.	Micro Zona	Categoria	Classe	Consistenza	Superficie Catastale	Rendita	VARIAZIONE NEL CLASSAMENTO del 17/06/2006 Pratica n. AN0077409 in atti dal 17/06/2006 VARIAZIONE DI CLASSAMENTO (n. 6192.1/2006)	
1		53	1645	63			C/6	4	18 m²		Euro 39,97		
Indirizzo			VIA CESARE ANCONETANI Piano S2										
Notifica						Partita					Mod.58		
Annotazioni			-classamento e rendita non rettificati entro dodici mesi dalla data di iscrizione in atti della dichiarazione (d.m. 701/94)										

Situazione dell'unità immobiliare dal 17/06/2005

N.	DATI IDENTIFICATIVI				DATI DI CLASSAMENTO							DATI DERIVANTI DA	
	Sezione Urbana	Foglio	Particella	Sub	Zona Cens.	Micro Zona	Categoria	Classe	Consistenza	Superficie Catastale	Rendita		
1		53	1645	63			C/6	4	18 m²		Euro 39,97	Variazione del 17/06/2005 Pratica n. AN0074377 in atti dal 17/06/2005 UNITA AFFERENTI EDIFICATE SU AREA URBANA (n. 7685.1/2005)	
Indirizzo			VIA C. ANCONETANI Piano S2										
Notifica						Partita					Mod.58		
Annotazioni			-classamento e rendita proposti (d.m. 701/94)										

L'intestazione alla data della richiesta deriva dai seguenti atti:

Situazione degli intestati dal 17/06/2005

N.	DATI ANAGRAFICI		CODICE FISCALE	DIRITTI E ONERI REALI
1				(1) Proprieta' 1/1
DATI DERIVANTI DA		del 17/06/2005 Pratica n. AN0074377 in atti dal 17/06/2005 UNITA AFFERENTI EDIFICATE SU AREA URBANA (n. 7685.1/2005)		

Per ulteriori variazioni richiedere le visure storiche dei seguenti immobili soppressi, originari del precedente

Foglio 53 Particella 19 ; Foglio 53 Particella 121 ; Foglio 53 Particella 122 ; Foglio 53 Particella 1273 ;



Direzione Provinciale di Ancona
Ufficio Provinciale - Territorio
Servizi Catastali

Visura storica per immobile

Situazione degli atti informatizzati al 31/01/2025

Data: 31/01/2025 Ora: 16.58.06

Fine

Visura n.: T341969 Pag: 3

Visura telematica

* Codice Fiscale Validato in Anagrafe Tributaria.

Visura storica per immobile
Situazione degli atti informatizzati al 31/01/2025

Dati della richiesta	Comune di JESI (Codice:E388)
	Provincia di ANCONA
Catasto Fabbricati	Foglio: 53 Particella: 1645 Sub.: 64

INTESTATO

1				(1) Proprieta' 1/1
---	--	--	--	--------------------

Unità immobiliare dal 26/04/2023

N.	DATI IDENTIFICATIVI				DATI DI CLASSAMENTO							DATI DERIVANTI DA	
	Sezione Urbana	Foglio	Particella	Sub	Zona Cens.	Micro Zona	Categoria	Classe	Consistenza	Superficie Catastale	Rendita		
1		53	1645	64			C/6	4	18 m²	Totale: 20 m²	Euro 39,97	VARIAZIONE TOPONOMASTICA del 26/04/2023 Pratica n. AN0045362 in atti dal 26/04/2023 VARIAZIONE DI TOPONOMASTICA (n. 45362.1/2023)	
Indirizzo			VIA CESARE ANCONETANI n. 2 Piano S2										
Notifica						Partita					Mod.58		

Mappali Terreni Correlati

Codice Comune E388 - Foglio 53 - Particella 1645

Situazione dell'unità immobiliare dal 09/11/2015

N.	DATI IDENTIFICATIVI				DATI DI CLASSAMENTO							DATI DERIVANTI DA	
	Sezione Urbana	Foglio	Particella	Sub	Zona Cens.	Micro Zona	Categoria	Classe	Consistenza	Superficie Catastale	Rendita		
1		53	1645	64			C/6	4	18 m²	Totale: 20 m²	Euro 39,97	Variazione del 09/11/2015 - Inserimento in visura dei dati di superficie.	
Indirizzo			VIA CESARE ANCONETANI Piano S2										
Notifica							Partita					Mod.58	
Annotazioni			-classamento e rendita non rettificati entro dodici mesi dalla data di iscrizione in atti della dichiarazione (d.m. 701/94)										

Visura storica per immobile

Situazione degli atti informatizzati al 31/01/2025

Situazione dell'unità immobiliare dal 17/06/2006

N.	DATI IDENTIFICATIVI				DATI DI CLASSAMENTO							DATI DERIVANTI DA	
	Sezione Urbana	Foglio	Particella	Sub	Zona Cens.	Micro Zona	Categoria	Classe	Consistenza	Superficie Catastale	Rendita		
1		53	1645	64			C/6	4	18 m²		Euro 39,97	VARIAZIONE NEL CLASSAMENTO del 17/06/2006 Pratica n. AN0077409 in atti dal 17/06/2006 VARIAZIONE DI CLASSAMENTO (n. 6192.1/2006)	
Indirizzo			VIA CESARE ANCONETANI Piano S2										
Notifica						Partita					Mod.58		
Annotazioni			-classamento e rendita non rettificati entro dodici mesi dalla data di iscrizione in atti della dichiarazione (d.m. 701/94)										

Situazione dell'unità immobiliare dal 17/06/2005

N.	DATI IDENTIFICATIVI				DATI DI CLASSAMENTO							DATI DERIVANTI DA	
	Sezione Urbana	Foglio	Particella	Sub	Zona Cens.	Micro Zona	Categoria	Classe	Consistenza	Superficie Catastale	Rendita		
1		53	1645	64			C/6	4	18 m²		Euro 39,97	Variazione del 17/06/2005 Pratica n. AN0074377 in atti dal 17/06/2005 UNITA AFFERENTI EDIFICATE SU AREA URBANA (n. 7685.1/2005)	
Indirizzo			VIA C. ANCONETANI Piano S2										
Notifica						Partita					Mod.58		
Annotazioni			-classamento e rendita proposti (d.m. 701/94)										

L'intestazione alla data della richiesta deriva dai seguenti atti:

Situazione degli intestati dal 17/06/2005

N.	DATI ANAGRAFICI		CODICE FISCALE	DIRITTI E ONERI REALI
1				(1) Proprieta' 1/1
DATI DERIVANTI DA		del 17/06/2005 Pratica n. AN0074377 in atti dal 17/06/2005 UNITA AFFERENTI EDIFICATE SU AREA URBANA (n. 7685.1/2005)		

Per ulteriori variazioni richiedere le visure storiche dei seguenti immobili soppressi, originari del precedente

Foglio 53 Particella 19 ; Foglio 53 Particella 121 ; Foglio 53 Particella 122 ; Foglio 53 Particella 1273 ;



Direzione Provinciale di Ancona
Ufficio Provinciale - Territorio
Servizi Catastali

Visura storica per immobile

Situazione degli atti informatizzati al 31/01/2025

Data: 31/01/2025 Ora: 16.58.36

Fine

Visura n.: T342299 Pag: 3

Visura telematica

* Codice Fiscale Validato in Anagrafe Tributaria.

Visura storica per immobile
Situazione degli atti informatizzati al 31/01/2025

Dati della richiesta	Comune di JESI (Codice:E388)
	Provincia di ANCONA
Catasto Fabbricati	Foglio: 53 Particella: 1645 Sub.: 65

INTESTATO

1					(1) Proprieta' 1/1
---	--	--	--	--	--------------------

Unità immobiliare dal 26/04/2023

N.	DATI IDENTIFICATIVI				DATI DI CLASSAMENTO							DATI DERIVANTI DA	
	Sezione Urbana	Foglio	Particella	Sub	Zona Cens.	Micro Zona	Categoria	Classe	Consistenza	Superficie Catastale	Rendita		
1		53	1645	65			C/6	4	16 m²	Totale: 19 m²	Euro 35,53	VARIAZIONE TOPONOMASTICA del 26/04/2023 Pratica n. AN0045364 in atti dal 26/04/2023 VARIAZIONE DI TOPONOMASTICA (n. 45364.1/2023)	
Indirizzo			VIA CESARE ANCONETANI n. 2 Piano S2										
Notifica						Partita					Mod.58		

Mappali Terreni Correlati

Codice Comune E388 - Foglio 53 - Particella 1645

Situazione dell'unità immobiliare dal 09/11/2015

N.	DATI IDENTIFICATIVI				DATI DI CLASSAMENTO							DATI DERIVANTI DA	
	Sezione Urbana	Foglio	Particella	Sub	Zona Cens.	Micro Zona	Categoria	Classe	Consistenza	Superficie Catastale	Rendita		
1		53	1645	65			C/6	4	16 m²	Totale: 19 m²	Euro 35,53	Variazione del 09/11/2015 - Inserimento in visura dei dati di superficie.	
Indirizzo			VIA CESARE ANCONETANI Piano S2										
Notifica						Partita					Mod.58		
Annotazioni			-classamento e rendita non rettificati entro dodici mesi dalla data di iscrizione in atti della dichiarazione (d.m. 701/94)										

Visura storica per immobile

Situazione degli atti informatizzati al 31/01/2025

Situazione dell'unità immobiliare dal 17/06/2006

N.	DATI IDENTIFICATIVI				DATI DI CLASSAMENTO							DATI DERIVANTI DA	
	Sezione Urbana	Foglio	Particella	Sub	Zona Cens.	Micro Zona	Categoria	Classe	Consistenza	Superficie Catastale	Rendita	VARIAZIONE NEL CLASSAMENTO del 17/06/2006 Pratica n. AN0077409 in atti dal 17/06/2006 VARIAZIONE DI CLASSAMENTO (n. 6192.1/2006)	
1		53	1645	65			C/6	4	16 m²		Euro 35,53		
Indirizzo			VIA CESARE ANCONETANI Piano S2										
Notifica						Partita					Mod.58		
Annotazioni			-classamento e rendita non rettificati entro dodici mesi dalla data di iscrizione in atti della dichiarazione (d.m. 701/94)										

Situazione dell'unità immobiliare dal 17/06/2005

N.	DATI IDENTIFICATIVI				DATI DI CLASSAMENTO							DATI DERIVANTI DA	
	Sezione Urbana	Foglio	Particella	Sub	Zona Cens.	Micro Zona	Categoria	Classe	Consistenza	Superficie Catastale	Rendita		
1		53	1645	65			C/6	4	16 m²		Euro 35,53	Variazione del 17/06/2005 Pratica n. AN0074377 in atti dal 17/06/2005 UNITA AFFERENTI EDIFICATE SU AREA URBANA (n. 7685.1/2005)	
Indirizzo			VIA C. ANCONETANI Piano S2										
Notifica							Partita					Mod.58	
Annotazioni			-classamento e rendita proposti (d.m. 701/94)										

L'intestazione alla data della richiesta deriva dai seguenti atti:

Situazione degli intestati dal 17/06/2005

N.	DATI ANAGRAFICI		CODICE FISCALE	DIRITTI E ONERI REALI
1				(1) Proprieta' 1/1
DATI DERIVANTI DA		del 17/06/2005 Pratica n. AN0074377 in atti dal 17/06/2005 UNITA AFFERENTI EDIFICATE SU AREA URBANA (n. 7685.1/2005)		

Per ulteriori variazioni richiedere le visure storiche dei seguenti immobili soppressi, originari del precedente

Foglio 53 Particella 19 ; Foglio 53 Particella 121 ; Foglio 53 Particella 122 ; Foglio 53 Particella 1273 ;



Direzione Provinciale di Ancona
Ufficio Provinciale - Territorio
Servizi Catastali

Visura storica per immobile

Situazione degli atti informatizzati al 31/01/2025

Data: 31/01/2025 Ora: 16.59.03

Fine

Visura n.: T342581 Pag: 3

Visura telematica

* Codice Fiscale Validato in Anagrafe Tributaria.

Visura storica per immobile
Situazione degli atti informatizzati al 31/01/2025

Dati della richiesta	Comune di JESI (Codice:E388)
	Provincia di ANCONA
Catasto Fabbricati	Foglio: 53 Particella: 1645 Sub.: 68

INTESTATO

1					(1) Proprieta' 1/1
---	--	--	--	--	--------------------

Unità immobiliare dal 26/04/2023

N.	DATI IDENTIFICATIVI				DATI DI CLASSAMENTO							DATI DERIVANTI DA	
	Sezione Urbana	Foglio	Particella	Sub	Zona Cens.	Micro Zona	Categoria	Classe	Consistenza	Superficie Catastale	Rendita		
1		53	1645	68			C/6	4	17 m²	Totale: 20 m²	Euro 37,75	VARIAZIONE TOPONOMASTICA del 26/04/2023 Pratica n. AN0045370 in atti dal 26/04/2023 VARIAZIONE DI TOPONOMASTICA (n. 45370.1/2023)	
Indirizzo			VIA CESARE ANCONETANI n. 2 Piano S2										
Notifica						Partita					Mod.58		

Mappali Terreni Correlati

Codice Comune E388 - Foglio 53 - Particella 1645

Situazione dell'unità immobiliare dal 09/11/2015

N.	DATI IDENTIFICATIVI				DATI DI CLASSAMENTO							DATI DERIVANTI DA	
	Sezione Urbana	Foglio	Particella	Sub	Zona Cens.	Micro Zona	Categoria	Classe	Consistenza	Superficie Catastale	Rendita		
1		53	1645	68			C/6	4	17 m²	Totale: 20 m²	Euro 37,75	Variazione del 09/11/2015 - Inserimento in visura dei dati di superficie.	
Indirizzo			VIA CESARE ANCONETANI Piano S2										
Notifica						Partita					Mod.58		
Annotazioni			-classamento e rendita non rettificati entro dodici mesi dalla data di iscrizione in atti della dichiarazione (d.m. 701/94)										

Visura storica per immobile

Situazione degli atti informatizzati al 31/01/2025

Situazione dell'unità immobiliare dal 17/06/2006

N.	DATI IDENTIFICATIVI				DATI DI CLASSAMENTO							DATI DERIVANTI DA	
	Sezione Urbana	Foglio	Particella	Sub	Zona Cens.	Micro Zona	Categoria	Classe	Consistenza	Superficie Catastale	Rendita		
1		53	1645	68			C/6	4	17 m²		Euro 37,75	VARIAZIONE NEL CLASSAMENTO del 17/06/2006 Pratica n. AN0077409 in atti dal 17/06/2006 VARIAZIONE DI CLASSAMENTO (n. 6192.1/2006)	
Indirizzo			VIA CESARE ANCONETANI Piano S2										
Notifica						Partita					Mod.58		
Annotazioni			-classamento e rendita non rettificati entro dodici mesi dalla data di iscrizione in atti della dichiarazione (d.m. 701/94)										

Situazione dell'unità immobiliare dal 17/06/2005

N.	DATI IDENTIFICATIVI				DATI DI CLASSAMENTO							DATI DERIVANTI DA	
	Sezione Urbana	Foglio	Particella	Sub	Zona Cens.	Micro Zona	Categoria	Classe	Consistenza	Superficie Catastale	Rendita		
1		53	1645	68			C/6	4	17 m²		Euro 37,75	Variazione del 17/06/2005 Pratica n. AN0074377 in atti dal 17/06/2005 UNITA AFFERENTI EDIFICATE SU AREA URBANA (n. 7685.1/2005)	
Indirizzo			VIA C. ANCONETANI Piano S2										
Notifica						Partita					Mod.58		
Annotazioni			-classamento e rendita proposti (d.m. 701/94)										

L'intestazione alla data della richiesta deriva dai seguenti atti:

Situazione degli intestati dal 17/06/2005

N.	DATI ANAGRAFICI		CODICE FISCALE	DIRITTI E ONERI REALI
1				(1) Proprieta' 1/1
DATI DERIVANTI DA		del 17/06/2005 Pratica n. AN0074377 in atti dal 17/06/2005 UNITA AFFERENTI EDIFICATE SU AREA URBANA (n. 7685.1/2005)		

Per ulteriori variazioni richiedere le visure storiche dei seguenti immobili soppressi, originari del precedente

Foglio 53 Particella 19 ; Foglio 53 Particella 121 ; Foglio 53 Particella 122 ; Foglio 53 Particella 1273 ;



Direzione Provinciale di Ancona
Ufficio Provinciale - Territorio
Servizi Catastali

Visura storica per immobile

Situazione degli atti informatizzati al 31/01/2025

Data: 31/01/2025 Ora: 16.59.36

Fine

Visura n.: T342934 Pag: 3

Visura telematica

* Codice Fiscale Validato in Anagrafe Tributaria.

Visura storica per immobile
Situazione degli atti informatizzati al 31/01/2025

Dati della richiesta	Comune di JESI (Codice:E388)
	Provincia di ANCONA
Catasto Fabbricati	Foglio: 53 Particella: 1645 Sub.: 69

INTESTATO

1					(1) Proprieta' 1/1
---	--	--	--	--	--------------------

Unità immobiliare dal 26/04/2023

N.	DATI IDENTIFICATIVI				DATI DI CLASSAMENTO							DATI DERIVANTI DA	
	Sezione Urbana	Foglio	Particella	Sub	Zona Cens.	Micro Zona	Categoria	Classe	Consistenza	Superficie Catastale	Rendita		
1		53	1645	69			C/6	4	16 m²	Totale: 19 m²	Euro 35,53	VARIAZIONE TOPONOMASTICA del 26/04/2023 Pratica n. AN0045350 in atti dal 26/04/2023 VARIAZIONE DI TOPONOMASTICA (n. 45350.1/2023)	
Indirizzo			VIA CESARE ANCONETANI n. 2 Piano S2										
Notifica						Partita					Mod.58		

Mappali Terreni Correlati

Codice Comune E388 - Foglio 53 - Particella 1645

Situazione dell'unità immobiliare dal 09/11/2015

N.	DATI IDENTIFICATIVI				DATI DI CLASSAMENTO							DATI DERIVANTI DA	
	Sezione Urbana	Foglio	Particella	Sub	Zona Cens.	Micro Zona	Categoria	Classe	Consistenza	Superficie Catastale	Rendita		
1		53	1645	69			C/6	4	16 m²	Totale: 19 m²	Euro 35,53	Variazione del 09/11/2015 - Inserimento in visura dei dati di superficie.	
Indirizzo			VIA CESARE ANCONETANI Piano S2										
Notifica						Partita					Mod.58		
Annotazioni			-classamento e rendita non rettificati entro dodici mesi dalla data di iscrizione in atti della dichiarazione (d.m. 701/94)										

Visura storica per immobile

Situazione degli atti informatizzati al 31/01/2025

Situazione dell'unità immobiliare dal 17/06/2006

N.	DATI IDENTIFICATIVI				DATI DI CLASSAMENTO							DATI DERIVANTI DA	
	Sezione Urbana	Foglio	Particella	Sub	Zona Cens.	Micro Zona	Categoria	Classe	Consistenza	Superficie Catastale	Rendita		
1		53	1645	69			C/6	4	16 m²		Euro 35,53	VARIAZIONE NEL CLASSAMENTO del 17/06/2006 Pratica n. AN0077409 in atti dal 17/06/2006 VARIAZIONE DI CLASSAMENTO (n. 6192.1/2006)	
Indirizzo			VIA CESARE ANCONETANI Piano S2										
Notifica						Partita					Mod.58		
Annotazioni			-classamento e rendita non rettificati entro dodici mesi dalla data di iscrizione in atti della dichiarazione (d.m. 701/94)										

Situazione dell'unità immobiliare dal 17/06/2005

N.	DATI IDENTIFICATIVI				DATI DI CLASSAMENTO							DATI DERIVANTI DA	
	Sezione Urbana	Foglio	Particella	Sub	Zona Cens.	Micro Zona	Categoria	Classe	Consistenza	Superficie Catastale	Rendita		
1		53	1645	69			C/6	4	16 m²		Euro 35,53	Variazione del 17/06/2005 Pratica n. AN0074377 in atti dal 17/06/2005 UNITA AFFERENTI EDIFICATE SU AREA URBANA (n. 7685.1/2005)	
Indirizzo			VIA C. ANCONETANI Piano S2										
Notifica						Partita					Mod.58		
Annotazioni			-classamento e rendita proposti (d.m. 701/94)										

L'intestazione alla data della richiesta deriva dai seguenti atti:

Situazione degli intestati dal 17/06/2005

N.	DATI ANAGRAFICI		CODICE FISCALE	DIRITTI E ONERI REALI
1				(1) Proprieta' 1/1
DATI DERIVANTI DA		del 17/06/2005 Pratica n. AN0074377 in atti dal 17/06/2005 UNITA AFFERENTI EDIFICATE SU AREA URBANA (n. 7685.1/2005)		

Per ulteriori variazioni richiedere le visure storiche dei seguenti immobili soppressi, originari del precedente

Foglio 53 Particella 19 ; Foglio 53 Particella 121 ; Foglio 53 Particella 122 ; Foglio 53 Particella 1273 ;



Direzione Provinciale di Ancona
Ufficio Provinciale - Territorio
Servizi Catastali

Visura storica per immobile

Situazione degli atti informatizzati al 31/01/2025

Data: 31/01/2025 Ora: 17.00.14

Fine

Visura n.: T343324 Pag: 3

Visura telematica

* Codice Fiscale Validato in Anagrafe Tributaria.

Visura storica per immobile
Situazione degli atti informatizzati al 31/01/2025

Dati della richiesta	Comune di JESI (Codice:E388)
	Provincia di ANCONA
Catasto Fabbricati	Foglio: 53 Particella: 1645 Sub.: 71

INTESTATO

1					(1) Proprieta' 1/1
---	--	--	--	--	--------------------

Unità immobiliare dal 26/04/2023

N.	DATI IDENTIFICATIVI				DATI DI CLASSAMENTO							DATI DERIVANTI DA	
	Sezione Urbana	Foglio	Particella	Sub	Zona Cens.	Micro Zona	Categoria	Classe	Consistenza	Superficie Catastale	Rendita		
1		53	1645	71			C/6	4	17 m²	Totale: 19 m²	Euro 37,75	VARIAZIONE TOPONOMASTICA del 26/04/2023 Pratica n. AN0045372 in atti dal 26/04/2023 VARIAZIONE DI TOPONOMASTICA (n. 45372.1/2023)	
Indirizzo			VIA CESARE ANCONETANI n. 2 Piano S2										
Notifica						Partita					Mod.58		

Mappali Terreni Correlati

Codice Comune E388 - Foglio 53 - Particella 1645

Situazione dell'unità immobiliare dal 09/11/2015

N.	DATI IDENTIFICATIVI				DATI DI CLASSAMENTO							DATI DERIVANTI DA	
	Sezione Urbana	Foglio	Particella	Sub	Zona Cens.	Micro Zona	Categoria	Classe	Consistenza	Superficie Catastale	Rendita		
1		53	1645	71			C/6	4	17 m²	Totale: 19 m²	Euro 37,75	Variazione del 09/11/2015 - Inserimento in visura dei dati di superficie.	
Indirizzo			VIA CESARE ANCONETANI Piano S2										
Notifica						Partita					Mod.58		
Annotazioni			-classamento e rendita non rettificati entro dodici mesi dalla data di iscrizione in atti della dichiarazione (d.m. 701/94)										

Visura storica per immobile

Situazione degli atti informatizzati al 31/01/2025

Situazione dell'unità immobiliare dal 17/06/2006

N.	DATI IDENTIFICATIVI				DATI DI CLASSAMENTO							DATI DERIVANTI DA	
	Sezione Urbana	Foglio	Particella	Sub	Zona Cens.	Micro Zona	Categoria	Classe	Consistenza	Superficie Catastale	Rendita		
1		53	1645	71			C/6	4	17 m²		Euro 37,75	VARIAZIONE NEL CLASSAMENTO del 17/06/2006 Pratica n. AN0077409 in atti dal 17/06/2006 VARIAZIONE DI CLASSAMENTO (n. 6192.1/2006)	
Indirizzo			VIA CESARE ANCONETANI Piano S2										
Notifica						Partita					Mod.58		
Annotazioni			-classamento e rendita non rettificati entro dodici mesi dalla data di iscrizione in atti della dichiarazione (d.m. 701/94)										

Situazione dell'unità immobiliare dal 17/06/2005

N.	DATI IDENTIFICATIVI				DATI DI CLASSAMENTO							DATI DERIVANTI DA	
	Sezione Urbana	Foglio	Particella	Sub	Zona Cens.	Micro Zona	Categoria	Classe	Consistenza	Superficie Catastale	Rendita		
1		53	1645	71			C/6	4	17 m²		Euro 37,75	Variazione del 17/06/2005 Pratica n. AN0074377 in atti dal 17/06/2005 UNITA AFFERENTI EDIFICATE SU AREA URBANA (n. 7685.1/2005)	
Indirizzo			VIA C. ANCONETANI Piano S2										
Notifica						Partita					Mod.58		
Annotazioni			-classamento e rendita proposti (d.m. 701/94)										

L'intestazione alla data della richiesta deriva dai seguenti atti:

Situazione degli intestati dal 17/06/2005

N.	DATI ANAGRAFICI		CODICE FISCALE	DIRITTI E ONERI REALI
1				(1) Proprieta' 1/1
DATI DERIVANTI DA		del 17/06/2005 Pratica n. AN0074377 in atti dal 17/06/2005 UNITA AFFERENTI EDIFICATE SU AREA URBANA (n. 7685.1/2005)		

Per ulteriori variazioni richiedere le visure storiche dei seguenti immobili soppressi, originari del precedente

Foglio 53 Particella 19 ; Foglio 53 Particella 121 ; Foglio 53 Particella 122 ; Foglio 53 Particella 1273 ;



Direzione Provinciale di Ancona
Ufficio Provinciale - Territorio
Servizi Catastali

Visura storica per immobile

Situazione degli atti informatizzati al 31/01/2025

Data: 31/01/2025 Ora: 17.00.50

Fine

Visura n.: T343696 Pag: 3

Visura telematica

* Codice Fiscale Validato in Anagrafe Tributaria.

Visura storica per immobile
Situazione degli atti informatizzati al 31/01/2025

Dati della richiesta	Comune di JESI (Codice:E388)
	Provincia di ANCONA
Catasto Fabbricati	Foglio: 53 Particella: 1645 Sub.: 75

INTESTATO

1					(1) Proprieta' 1/1
---	--	--	--	--	--------------------

Unità immobiliare dal 26/04/2023

N.	DATI IDENTIFICATIVI				DATI DI CLASSAMENTO							DATI DERIVANTI DA	
	Sezione Urbana	Foglio	Particella	Sub	Zona Cens.	Micro Zona	Categoria	Classe	Consistenza	Superficie Catastale	Rendita		
1		53	1645	75			C/6	4	16 m²	Totale: 19 m²	Euro 35,53	VARIAZIONE TOPONOMASTICA del 26/04/2023 Pratica n. AN0045380 in atti dal 26/04/2023 VARIAZIONE DI TOPONOMASTICA (n. 45380.1/2023)	
Indirizzo			VIA CESARE ANCONETANI n. 2 Piano S2										
Notifica						Partita					Mod.58		

Mappali Terreni Correlati

Codice Comune E388 - Foglio 53 - Particella 1645

Situazione dell'unità immobiliare dal 09/11/2015

N.	DATI IDENTIFICATIVI				DATI DI CLASSAMENTO							DATI DERIVANTI DA	
	Sezione Urbana	Foglio	Particella	Sub	Zona Cens.	Micro Zona	Categoria	Classe	Consistenza	Superficie Catastale	Rendita		
1		53	1645	75			C/6	4	16 m²	Totale: 19 m²	Euro 35,53	Variazione del 09/11/2015 - Inserimento in visura dei dati di superficie.	
Indirizzo			VIA CESARE ANCONETANI Piano S2										
Notifica						Partita					Mod.58		
Annotazioni			-classamento e rendita non rettificati entro dodici mesi dalla data di iscrizione in atti della dichiarazione (d.m. 701/94)										

Visura storica per immobile

Situazione degli atti informatizzati al 31/01/2025

Situazione dell'unità immobiliare dal 17/06/2006

N.	DATI IDENTIFICATIVI				DATI DI CLASSAMENTO							DATI DERIVANTI DA	
	Sezione Urbana	Foglio	Particella	Sub	Zona Cens.	Micro Zona	Categoria	Classe	Consistenza	Superficie Catastale	Rendita		
1		53	1645	75			C/6	4	16 m²		Euro 35,53	VARIAZIONE NEL CLASSAMENTO del 17/06/2006 Pratica n. AN0077409 in atti dal 17/06/2006 VARIAZIONE DI CLASSAMENTO (n. 6192.1/2006)	
Indirizzo			VIA CESARE ANCONETANI Piano S2										
Notifica						Partita					Mod.58		
Annotazioni			-classamento e rendita non rettificati entro dodici mesi dalla data di iscrizione in atti della dichiarazione (d.m. 701/94)										

Situazione dell'unità immobiliare dal 17/06/2005

N.	DATI IDENTIFICATIVI				DATI DI CLASSAMENTO							DATI DERIVANTI DA	
	Sezione Urbana	Foglio	Particella	Sub	Zona Cens.	Micro Zona	Categoria	Classe	Consistenza	Superficie Catastale	Rendita		
1		53	1645	75			C/6	4	16 m²		Euro 35,53	Variazione del 17/06/2005 Pratica n. AN0074377 in atti dal 17/06/2005 UNITA AFFERENTI EDIFICATE SU AREA URBANA (n. 7685.1/2005)	
Indirizzo			VIA C. ANCONETANI Piano S2										
Notifica						Partita					Mod.58		
Annotazioni			-classamento e rendita proposti (d.m. 701/94)										

L'intestazione alla data della richiesta deriva dai seguenti atti:

Situazione degli intestati dal 17/06/2005

N.	DATI ANAGRAFICI		CODICE FISCALE	DIRITTI E ONERI REALI
1				(1) Proprieta' 1/1
DATI DERIVANTI DA		del 17/06/2005 Pratica n. AN0074377 in atti dal 17/06/2005 UNITA AFFERENTI EDIFICATE SU AREA URBANA (n. 7685.1/2005)		

Per ulteriori variazioni richiedere le visure storiche dei seguenti immobili soppressi, originari del precedente

Foglio 53 Particella 19 ; Foglio 53 Particella 121 ; Foglio 53 Particella 122 ; Foglio 53 Particella 1273 ;



Direzione Provinciale di Ancona
Ufficio Provinciale - Territorio
Servizi Catastali

Visura storica per immobile

Situazione degli atti informatizzati al 31/01/2025

Data: 31/01/2025 Ora: 17.01.21

Fine

Visura n.: T344016 Pag: 3

Visura telematica

* Codice Fiscale Validato in Anagrafe Tributaria.

Visura storica per immobile
Situazione degli atti informatizzati al 31/01/2025

Dati della richiesta	Comune di JESI (Codice:E388)
	Provincia di ANCONA
Catasto Fabbricati	Foglio: 53 Particella: 1645 Sub.: 76

INTESTATO

1					(1) Proprieta' 1/1
---	--	--	--	--	--------------------

Unità immobiliare dal 26/04/2023

N.	DATI IDENTIFICATIVI				DATI DI CLASSAMENTO							DATI DERIVANTI DA	
	Sezione Urbana	Foglio	Particella	Sub	Zona Cens.	Micro Zona	Categoria	Classe	Consistenza	Superficie Catastale	Rendita		
1		53	1645	76			C/6	4	17 m²	Totale: 18 m²	Euro 37,75	VARIAZIONE TOPONOMASTICA del 26/04/2023 Pratica n. AN0045382 in atti dal 26/04/2023 VARIAZIONE DI TOPONOMASTICA (n. 45382.1/2023)	
Indirizzo			VIA CESARE ANCONETANI n. 2 Piano S2										
Notifica						Partita					Mod.58		

Mappali Terreni Correlati

Codice Comune E388 - Foglio 53 - Particella 1645

Situazione dell'unità immobiliare dal 09/11/2015

N.	DATI IDENTIFICATIVI				DATI DI CLASSAMENTO							DATI DERIVANTI DA	
	Sezione Urbana	Foglio	Particella	Sub	Zona Cens.	Micro Zona	Categoria	Classe	Consistenza	Superficie Catastale	Rendita		
1		53	1645	76			C/6	4	17 m²	Totale: 18 m²	Euro 37,75	Variazione del 09/11/2015 - Inserimento in visura dei dati di superficie.	
Indirizzo			VIA CESARE ANCONETANI Piano S2										
Notifica						Partita					Mod.58		
Annotazioni			-classamento e rendita non rettificati entro dodici mesi dalla data di iscrizione in atti della dichiarazione (d.m. 701/94)										

Visura storica per immobile

Situazione degli atti informatizzati al 31/01/2025

Situazione dell'unità immobiliare dal 17/06/2006

N.	DATI IDENTIFICATIVI				DATI DI CLASSAMENTO							DATI DERIVANTI DA	
	Sezione Urbana	Foglio	Particella	Sub	Zona Cens.	Micro Zona	Categoria	Classe	Consistenza	Superficie Catastale	Rendita		
1		53	1645	76			C/6	4	17 m²		Euro 37,75	VARIAZIONE NEL CLASSAMENTO del 17/06/2006 Pratica n. AN0077409 in atti dal 17/06/2006 VARIAZIONE DI CLASSAMENTO (n. 6192.1/2006)	
Indirizzo			VIA CESARE ANCONETANI Piano S2										
Notifica						Partita					Mod.58		
Annotazioni			-classamento e rendita non rettificati entro dodici mesi dalla data di iscrizione in atti della dichiarazione (d.m. 701/94)										

Situazione dell'unità immobiliare dal 17/06/2005

N.	DATI IDENTIFICATIVI				DATI DI CLASSAMENTO							DATI DERIVANTI DA	
	Sezione Urbana	Foglio	Particella	Sub	Zona Cens.	Micro Zona	Categoria	Classe	Consistenza	Superficie Catastale	Rendita		
1		53	1645	76			C/6	4	17 m²		Euro 37,75	Variazione del 17/06/2005 Pratica n. AN0074377 in atti dal 17/06/2005 UNITA AFFERENTI EDIFICATE SU AREA URBANA (n. 7685.1/2005)	
Indirizzo			VIA C. ANCONETANI Piano S2										
Notifica						Partita					Mod.58		
Annotazioni			-classamento e rendita proposti (d.m. 701/94)										

L'intestazione alla data della richiesta deriva dai seguenti atti:

Situazione degli intestati dal 17/06/2005

N.	DATI ANAGRAFICI		CODICE FISCALE	DIRITTI E ONERI REALI
1				(1) Proprieta' 1/1
DATI DERIVANTI DA		del 17/06/2005 Pratica n. AN0074377 in atti dal 17/06/2005 UNITA AFFERENTI EDIFICATE SU AREA URBANA (n. 7685.1/2005)		

Per ulteriori variazioni richiedere le visure storiche dei seguenti immobili soppressi, originari del precedente

Foglio 53 Particella 19 ; Foglio 53 Particella 121 ; Foglio 53 Particella 122 ; Foglio 53 Particella 1273 ;



Direzione Provinciale di Ancona
Ufficio Provinciale - Territorio
Servizi Catastali

Visura storica per immobile

Situazione degli atti informatizzati al 31/01/2025

Data: 31/01/2025 Ora: 17.01.49

Fine

Visura n.: T344312 Pag: 3

Visura telematica

* Codice Fiscale Validato in Anagrafe Tributaria.

Visura storica per immobile
Situazione degli atti informatizzati al 31/01/2025

Dati della richiesta	Comune di JESI (Codice:E388)
	Provincia di ANCONA
Catasto Fabbricati	Foglio: 53 Particella: 1645 Sub.: 77

INTESTATO

1					(1) Proprieta' 1/1
---	--	--	--	--	--------------------

Unità immobiliare dal 26/04/2023

N.	DATI IDENTIFICATIVI				DATI DI CLASSAMENTO							DATI DERIVANTI DA	
	Sezione Urbana	Foglio	Particella	Sub	Zona Cens.	Micro Zona	Categoria	Classe	Consistenza	Superficie Catastale	Rendita		
1		53	1645	77			C/6	4	16 m²	Totale: 18 m²	Euro 35,53	VARIAZIONE TOPONOMASTICA del 26/04/2023 Pratica n. AN0045384 in atti dal 26/04/2023 VARIAZIONE DI TOPONOMASTICA (n. 45384.1/2023)	
Indirizzo			VIA CESARE ANCONETANI n. 2 Piano S2										
Notifica						Partita					Mod.58		

Mappali Terreni Correlati

Codice Comune E388 - Foglio 53 - Particella 1645

Situazione dell'unità immobiliare dal 09/11/2015

N.	DATI IDENTIFICATIVI				DATI DI CLASSAMENTO							DATI DERIVANTI DA	
	Sezione Urbana	Foglio	Particella	Sub	Zona Cens.	Micro Zona	Categoria	Classe	Consistenza	Superficie Catastale	Rendita		
1		53	1645	77			C/6	4	16 m²	Totale: 18 m²	Euro 35,53	Variazione del 09/11/2015 - Inserimento in visura dei dati di superficie.	
Indirizzo			VIA CESARE ANCONETANI Piano S2										
Notifica						Partita					Mod.58		
Annotazioni			-classamento e rendita non rettificati entro dodici mesi dalla data di iscrizione in atti della dichiarazione (d.m. 701/94)										

Visura storica per immobile

Situazione degli atti informatizzati al 31/01/2025

Situazione dell'unità immobiliare dal 17/06/2006

N.	DATI IDENTIFICATIVI				DATI DI CLASSAMENTO							DATI DERIVANTI DA	
	Sezione Urbana	Foglio	Particella	Sub	Zona Cens.	Micro Zona	Categoria	Classe	Consistenza	Superficie Catastale	Rendita		
1		53	1645	77			C/6	4	16 m²		Euro 35,53	VARIAZIONE NEL CLASSAMENTO del 17/06/2006 Pratica n. AN0077409 in atti dal 17/06/2006 VARIAZIONE DI CLASSAMENTO (n. 6192.1/2006)	
Indirizzo			VIA CESARE ANCONETANI Piano S2										
Notifica						Partita					Mod.58		
Annotazioni			-classamento e rendita non rettificati entro dodici mesi dalla data di iscrizione in atti della dichiarazione (d.m. 701/94)										

Situazione dell'unità immobiliare dal 17/06/2005

N.	DATI IDENTIFICATIVI				DATI DI CLASSAMENTO							DATI DERIVANTI DA	
	Sezione Urbana	Foglio	Particella	Sub	Zona Cens.	Micro Zona	Categoria	Classe	Consistenza	Superficie Catastale	Rendita		
1		53	1645	77			C/6	4	16 m²		Euro 35,53	Variazione del 17/06/2005 Pratica n. AN0074377 in atti dal 17/06/2005 UNITA AFFERENTI EDIFICATE SU AREA URBANA (n. 7685.1/2005)	
Indirizzo			VIA C. ANCONETANI Piano S2										
Notifica						Partita					Mod.58		
Annotazioni			-classamento e rendita proposti (d.m. 701/94)										

L'intestazione alla data della richiesta deriva dai seguenti atti:

Situazione degli intestati dal 17/06/2005

N.	DATI ANAGRAFICI		CODICE FISCALE	DIRITTI E ONERI REALI
1				(1) Proprieta' 1/1
DATI DERIVANTI DA		del 17/06/2005 Pratica n. AN0074377 in atti dal 17/06/2005 UNITA AFFERENTI EDIFICATE SU AREA URBANA (n. 7685.1/2005)		

Per ulteriori variazioni richiedere le visure storiche dei seguenti immobili soppressi, originari del precedente

Foglio 53 Particella 19 ; Foglio 53 Particella 121 ; Foglio 53 Particella 122 ; Foglio 53 Particella 1273 ;



Direzione Provinciale di Ancona
Ufficio Provinciale - Territorio
Servizi Catastali

Visura storica per immobile

Situazione degli atti informatizzati al 31/01/2025

Data: 31/01/2025 Ora: 17.02.18

Fine

Visura n.: T344582 Pag: 3

Visura telematica

* Codice Fiscale Validato in Anagrafe Tributaria.

Visura storica per immobile
Situazione degli atti informatizzati al 31/01/2025

Dati della richiesta	Comune di JESI (Codice:E388)
	Provincia di ANCONA
Catasto Fabbricati	Foglio: 53 Particella: 1645 Sub.: 78

INTESTATO

1				(1) Proprieta' 1/1
---	--	--	--	--------------------

Unità immobiliare dal 26/04/2023

N.	DATI IDENTIFICATIVI				DATI DI CLASSAMENTO							DATI DERIVANTI DA	
	Sezione Urbana	Foglio	Particella	Sub	Zona Cens.	Micro Zona	Categoria	Classe	Consistenza	Superficie Catastale	Rendita		
1		53	1645	78			C/6	4	16 m²	Totale: 19 m²	Euro 35,53	VARIAZIONE TOPONOMASTICA del 26/04/2023 Pratica n. AN0045388 in atti dal 26/04/2023 VARIAZIONE DI TOPONOMASTICA (n. 45388.1/2023)	
Indirizzo			VIA CESARE ANCONETANI n. 2 Piano S2										
Notifica						Partita					Mod.58		

Mappali Terreni Correlati

Codice Comune E388 - Foglio 53 - Particella 1645

Situazione dell'unità immobiliare dal 09/11/2015

N.	DATI IDENTIFICATIVI				DATI DI CLASSAMENTO							DATI DERIVANTI DA	
	Sezione Urbana	Foglio	Particella	Sub	Zona Cens.	Micro Zona	Categoria	Classe	Consistenza	Superficie Catastale	Rendita		
1		53	1645	78			C/6	4	16 m²	Totale: 19 m²	Euro 35,53	Variazione del 09/11/2015 - Inserimento in visura dei dati di superficie.	
Indirizzo			VIA CESARE ANCONETANI Piano S2										
Notifica						Partita					Mod.58		
Annotazioni			-classamento e rendita non rettificati entro dodici mesi dalla data di iscrizione in atti della dichiarazione (d.m. 701/94)										

Visura storica per immobile

Situazione degli atti informatizzati al 31/01/2025

Situazione dell'unità immobiliare dal 17/06/2006

N.	DATI IDENTIFICATIVI				DATI DI CLASSAMENTO							DATI DERIVANTI DA	
	Sezione Urbana	Foglio	Particella	Sub	Zona Cens.	Micro Zona	Categoria	Classe	Consistenza	Superficie Catastale	Rendita		
1		53	1645	78			C/6	4	16 m²		Euro 35,53	VARIAZIONE NEL CLASSAMENTO del 17/06/2006 Pratica n. AN0077409 in atti dal 17/06/2006 VARIAZIONE DI CLASSAMENTO (n. 6192.1/2006)	
Indirizzo			VIA CESARE ANCONETANI Piano S2										
Notifica						Partita					Mod.58		
Annotazioni			-classamento e rendita non rettificati entro dodici mesi dalla data di iscrizione in atti della dichiarazione (d.m. 701/94)										

Situazione dell'unità immobiliare dal 17/06/2005

N.	DATI IDENTIFICATIVI				DATI DI CLASSAMENTO							DATI DERIVANTI DA	
	Sezione Urbana	Foglio	Particella	Sub	Zona Cens.	Micro Zona	Categoria	Classe	Consistenza	Superficie Catastale	Rendita		
1		53	1645	78			C/6	4	16 m²		Euro 35,53	Variazione del 17/06/2005 Pratica n. AN0074377 in atti dal 17/06/2005 UNITA AFFERENTI EDIFICATE SU AREA URBANA (n. 7685.1/2005)	
Indirizzo			VIA C. ANCONETANI Piano S2										
Notifica						Partita					Mod.58		
Annotazioni			-classamento e rendita proposti (d.m. 701/94)										

L'intestazione alla data della richiesta deriva dai seguenti atti:

Situazione degli intestati dal 17/06/2005

N.	DATI ANAGRAFICI		CODICE FISCALE	DIRITTI E ONERI REALI
1				(1) Proprieta' 1/1
DATI DERIVANTI DA		del 17/06/2005 Pratica n. AN0074377 in atti dal 17/06/2005 UNITA AFFERENTI EDIFICATE SU AREA URBANA (n. 7685.1/2005)		

Per ulteriori variazioni richiedere le visure storiche dei seguenti immobili soppressi, originari del precedente

Foglio 53 Particella 19 ; Foglio 53 Particella 121 ; Foglio 53 Particella 122 ; Foglio 53 Particella 1273 ;



Direzione Provinciale di Ancona
Ufficio Provinciale - Territorio
Servizi Catastali

Visura storica per immobile

Situazione degli atti informatizzati al 31/01/2025

Data: 31/01/2025 Ora: 17.02.47

Fine

Visura n.: T344871 Pag: 3

Visura telematica

* Codice Fiscale Validato in Anagrafe Tributaria.

Visura storica per immobile
Situazione degli atti informatizzati al 31/01/2025

Dati della richiesta	Comune di JESI (Codice:E388)
	Provincia di ANCONA
Catasto Fabbricati	Foglio: 53 Particella: 1645 Sub.: 79

INTESTATO

1					(1) Proprieta' 1/1
---	--	--	--	--	--------------------

Unità immobiliare dal 26/04/2023

N.	DATI IDENTIFICATIVI				DATI DI CLASSAMENTO							DATI DERIVANTI DA	
	Sezione Urbana	Foglio	Particella	Sub	Zona Cens.	Micro Zona	Categoria	Classe	Consistenza	Superficie Catastale	Rendita		
1		53	1645	79			C/6	4	16 m²	Totale: 18 m²	Euro 35,53	VARIAZIONE TOPONOMASTICA del 26/04/2023 Pratica n. AN0045390 in atti dal 26/04/2023 VARIAZIONE DI TOPONOMASTICA (n. 45390.1/2023)	
Indirizzo			VIA CESARE ANCONETANI n. 2 Piano S2										
Notifica						Partita					Mod.58		

Mappali Terreni Correlati

Codice Comune E388 - Foglio 53 - Particella 1645

Situazione dell'unità immobiliare dal 09/11/2015

N.	DATI IDENTIFICATIVI				DATI DI CLASSAMENTO							DATI DERIVANTI DA	
	Sezione Urbana	Foglio	Particella	Sub	Zona Cens.	Micro Zona	Categoria	Classe	Consistenza	Superficie Catastale	Rendita		
1		53	1645	79			C/6	4	16 m²	Totale: 18 m²	Euro 35,53	Variazione del 09/11/2015 - Inserimento in visura dei dati di superficie.	
Indirizzo			VIA CESARE ANCONETANI Piano S2										
Notifica						Partita					Mod.58		
Annotazioni			-classamento e rendita non rettificati entro dodici mesi dalla data di iscrizione in atti della dichiarazione (d.m. 701/94)										

Visura storica per immobile

Situazione degli atti informatizzati al 31/01/2025

Situazione dell'unità immobiliare dal 17/06/2006

N.	DATI IDENTIFICATIVI				DATI DI CLASSAMENTO							DATI DERIVANTI DA	
	Sezione Urbana	Foglio	Particella	Sub	Zona Cens.	Micro Zona	Categoria	Classe	Consistenza	Superficie Catastale	Rendita		
1		53	1645	79			C/6	4	16 m²		Euro 35,53	VARIAZIONE NEL CLASSAMENTO del 17/06/2006 Pratica n. AN0077409 in atti dal 17/06/2006 VARIAZIONE DI CLASSAMENTO (n. 6192.1/2006)	
Indirizzo			VIA CESARE ANCONETANI Piano S2										
Notifica						Partita					Mod.58		
Annotazioni			-classamento e rendita non rettificati entro dodici mesi dalla data di iscrizione in atti della dichiarazione (d.m. 701/94)										

Situazione dell'unità immobiliare dal 17/06/2005

N.	DATI IDENTIFICATIVI				DATI DI CLASSAMENTO							DATI DERIVANTI DA	
	Sezione Urbana	Foglio	Particella	Sub	Zona Cens.	Micro Zona	Categoria	Classe	Consistenza	Superficie Catastale	Rendita		
1		53	1645	79			C/6	4	16 m²		Euro 35,53	Variazione del 17/06/2005 Pratica n. AN0074377 in atti dal 17/06/2005 UNITA AFFERENTI EDIFICATE SU AREA URBANA (n. 7685.1/2005)	
Indirizzo			VIA C. ANCONETANI Piano S2										
Notifica						Partita					Mod.58		
Annotazioni			-classamento e rendita proposti (d.m. 701/94)										

L'intestazione alla data della richiesta deriva dai seguenti atti:

Situazione degli intestati dal 17/06/2005

N.	DATI ANAGRAFICI		CODICE FISCALE	DIRITTI E ONERI REALI
1				(1) Proprieta' 1/1
DATI DERIVANTI DA		del 17/06/2005 Pratica n. AN0074377 in atti dal 17/06/2005 UNITA AFFERENTI EDIFICATE SU AREA URBANA (n. 7685.1/2005)		

Per ulteriori variazioni richiedere le visure storiche dei seguenti immobili soppressi, originari del precedente

Foglio 53 Particella 19 ; Foglio 53 Particella 121 ; Foglio 53 Particella 122 ; Foglio 53 Particella 1273 ;



Direzione Provinciale di Ancona
Ufficio Provinciale - Territorio
Servizi Catastali

Visura storica per immobile

Situazione degli atti informatizzati al 31/01/2025

Data: 31/01/2025 Ora: 17.03.16

Fine

Visura n.: T345142 Pag: 3

Visura telematica

* Codice Fiscale Validato in Anagrafe Tributaria.

Visura storica per immobile
Situazione degli atti informatizzati al 31/01/2025

Dati della richiesta	Comune di JESI (Codice:E388)
	Provincia di ANCONA
Catasto Fabbricati	Foglio: 53 Particella: 1645 Sub.: 80

INTESTATO

1					(1) Proprieta' 1/1
---	--	--	--	--	--------------------

Unità immobiliare dal 26/04/2023

N.	DATI IDENTIFICATIVI				DATI DI CLASSAMENTO							DATI DERIVANTI DA	
	Sezione Urbana	Foglio	Particella	Sub	Zona Cens.	Micro Zona	Categoria	Classe	Consistenza	Superficie Catastale	Rendita		
1		53	1645	80			C/6	4	17 m²	Totale: 18 m²	Euro 37,75	VARIAZIONE TOPONOMASTICA del 26/04/2023 Pratica n. AN0045392 in atti dal 26/04/2023 VARIAZIONE DI TOPONOMASTICA (n. 45392.1/2023)	
Indirizzo			VIA CESARE ANCONETANI n. 2 Piano S2										
Notifica						Partita					Mod.58		

Mappali Terreni Correlati

Codice Comune E388 - Foglio 53 - Particella 1645

Situazione dell'unità immobiliare dal 09/11/2015

N.	DATI IDENTIFICATIVI				DATI DI CLASSAMENTO							DATI DERIVANTI DA	
	Sezione Urbana	Foglio	Particella	Sub	Zona Cens.	Micro Zona	Categoria	Classe	Consistenza	Superficie Catastale	Rendita		
1		53	1645	80			C/6	4	17 m²	Totale: 18 m²	Euro 37,75	Variazione del 09/11/2015 - Inserimento in visura dei dati di superficie.	
Indirizzo			VIA CESARE ANCONETANI Piano S2										
Notifica						Partita					Mod.58		
Annotazioni			-classamento e rendita non rettificati entro dodici mesi dalla data di iscrizione in atti della dichiarazione (d.m. 701/94)										

Visura storica per immobile

Situazione degli atti informatizzati al 31/01/2025

Situazione dell'unità immobiliare dal 17/06/2006

N.	DATI IDENTIFICATIVI				DATI DI CLASSAMENTO							DATI DERIVANTI DA	
	Sezione Urbana	Foglio	Particella	Sub	Zona Cens.	Micro Zona	Categoria	Classe	Consistenza	Superficie Catastale	Rendita		
1		53	1645	80			C/6	4	17 m²		Euro 37,75	VARIAZIONE NEL CLASSAMENTO del 17/06/2006 Pratica n. AN0077409 in atti dal 17/06/2006 VARIAZIONE DI CLASSAMENTO (n. 6192.1/2006)	
Indirizzo			VIA CESARE ANCONETANI Piano S2										
Notifica						Partita					Mod.58		
Annotazioni			-classamento e rendita non rettificati entro dodici mesi dalla data di iscrizione in atti della dichiarazione (d.m. 701/94)										

Situazione dell'unità immobiliare dal 17/06/2005

N.	DATI IDENTIFICATIVI				DATI DI CLASSAMENTO							DATI DERIVANTI DA	
	Sezione Urbana	Foglio	Particella	Sub	Zona Cens.	Micro Zona	Categoria	Classe	Consistenza	Superficie Catastale	Rendita		
1		53	1645	80			C/6	4	17 m²		Euro 37,75	Variazione del 17/06/2005 Pratica n. AN0074377 in atti dal 17/06/2005 UNITA AFFERENTI EDIFICATE SU AREA URBANA (n. 7685.1/2005)	
Indirizzo			VIA C. ANCONETANI Piano S2										
Notifica						Partita					Mod.58		
Annotazioni			-classamento e rendita proposti (d.m. 701/94)										

L'intestazione alla data della richiesta deriva dai seguenti atti:

Situazione degli intestati dal 17/06/2005

N.	DATI ANAGRAFICI		CODICE FISCALE	DIRITTI E ONERI REALI
1				(1) Proprieta' 1/1
DATI DERIVANTI DA		del 17/06/2005 Pratica n. AN0074377 in atti dal 17/06/2005 UNITA AFFERENTI EDIFICATE SU AREA URBANA (n. 7685.1/2005)		

Per ulteriori variazioni richiedere le visure storiche dei seguenti immobili soppressi, originari del precedente

Foglio 53 Particella 19 ; Foglio 53 Particella 121 ; Foglio 53 Particella 122 ; Foglio 53 Particella 1273 ;



Direzione Provinciale di Ancona
Ufficio Provinciale - Territorio
Servizi Catastali

Visura storica per immobile

Situazione degli atti informatizzati al 31/01/2025

Data: 31/01/2025 Ora: 17.03.47

Fine

Visura n.: T345465 Pag: 3

Visura telematica

* Codice Fiscale Validato in Anagrafe Tributaria.

Visura storica per immobile
Situazione degli atti informatizzati al 31/01/2025

Dati della richiesta	Comune di JESI (Codice:E388)
	Provincia di ANCONA
Catasto Fabbricati	Foglio: 53 Particella: 1645 Sub.: 81

INTESTATO

1					(1) Proprieta' 1/1
---	--	--	--	--	--------------------

Unità immobiliare dal 26/04/2023

N.	DATI IDENTIFICATIVI				DATI DI CLASSAMENTO							DATI DERIVANTI DA	
	Sezione Urbana	Foglio	Particella	Sub	Zona Cens.	Micro Zona	Categoria	Classe	Consistenza	Superficie Catastale	Rendita		
1		53	1645	81			C/6	4	16 m²	Totale: 19 m²	Euro 35,53	VARIAZIONE TOPONOMASTICA del 26/04/2023 Pratica n. AN0045394 in atti dal 26/04/2023 VARIAZIONE DI TOPONOMASTICA (n. 45394.1/2023)	
Indirizzo			VIA CESARE ANCONETANI n. 2 Piano S2										
Notifica						Partita					Mod.58		

Mappali Terreni Correlati

Codice Comune E388 - Foglio 53 - Particella 1645

Situazione dell'unità immobiliare dal 09/11/2015

N.	DATI IDENTIFICATIVI				DATI DI CLASSAMENTO							DATI DERIVANTI DA	
	Sezione Urbana	Foglio	Particella	Sub	Zona Cens.	Micro Zona	Categoria	Classe	Consistenza	Superficie Catastale	Rendita		
1		53	1645	81			C/6	4	16 m²	Totale: 19 m²	Euro 35,53	Variazione del 09/11/2015 - Inserimento in visura dei dati di superficie.	
Indirizzo			VIA CESARE ANCONETANI Piano S2										
Notifica						Partita					Mod.58		
Annotazioni			-classamento e rendita non rettificati entro dodici mesi dalla data di iscrizione in atti della dichiarazione (d.m. 701/94)										

Visura storica per immobile

Situazione degli atti informatizzati al 31/01/2025

Situazione dell'unità immobiliare dal 17/06/2006

N.	DATI IDENTIFICATIVI				DATI DI CLASSAMENTO							DATI DERIVANTI DA	
	Sezione Urbana	Foglio	Particella	Sub	Zona Cens.	Micro Zona	Categoria	Classe	Consistenza	Superficie Catastale	Rendita		
1		53	1645	81			C/6	4	16 m²		Euro 35,53	VARIAZIONE NEL CLASSAMENTO del 17/06/2006 Pratica n. AN0077409 in atti dal 17/06/2006 VARIAZIONE DI CLASSAMENTO (n. 6192.1/2006)	
Indirizzo			VIA CESARE ANCONETANI Piano S2										
Notifica						Partita					Mod.58		
Annotazioni			-classamento e rendita non rettificati entro dodici mesi dalla data di iscrizione in atti della dichiarazione (d.m. 701/94)										

Situazione dell'unità immobiliare dal 17/06/2005

N.	DATI IDENTIFICATIVI				DATI DI CLASSAMENTO							DATI DERIVANTI DA	
	Sezione Urbana	Foglio	Particella	Sub	Zona Cens.	Micro Zona	Categoria	Classe	Consistenza	Superficie Catastale	Rendita		
1		53	1645	81			C/6	4	16 m²		Euro 35,53	Variazione del 17/06/2005 Pratica n. AN0074377 in atti dal 17/06/2005 UNITA AFFERENTI EDIFICATE SU AREA URBANA (n. 7685.1/2005)	
Indirizzo			VIA C. ANCONETANI Piano S2										
Notifica						Partita					Mod.58		
Annotazioni			-classamento e rendita proposti (d.m. 701/94)										

L'intestazione alla data della richiesta deriva dai seguenti atti:

Situazione degli intestati dal 17/06/2005

N.	DATI ANAGRAFICI		CODICE FISCALE	DIRITTI E ONERI REALI
1				(1) Proprieta' 1/1
DATI DERIVANTI DA		del 17/06/2005 Pratica n. AN0074377 in atti dal 17/06/2005 UNITA AFFERENTI EDIFICATE SU AREA URBANA (n. 7685.1/2005)		

Per ulteriori variazioni richiedere le visure storiche dei seguenti immobili soppressi, originari del precedente

Foglio 53 Particella 19 ; Foglio 53 Particella 121 ; Foglio 53 Particella 122 ; Foglio 53 Particella 1273 ;



Direzione Provinciale di Ancona
Ufficio Provinciale - Territorio
Servizi Catastali

Visura storica per immobile

Situazione degli atti informatizzati al 31/01/2025

Data: 31/01/2025 Ora: 17.04.21

Fine

Visura n.: T345759 Pag: 3

Visura telematica

* Codice Fiscale Validato in Anagrafe Tributaria.

Visura storica per immobile
Situazione degli atti informatizzati al 31/01/2025

Dati della richiesta	Comune di JESI (Codice:E388)
	Provincia di ANCONA
Catasto Fabbricati	Foglio: 53 Particella: 1645 Sub.: 82

INTESTATO

1					(1) Proprieta' 1/1
---	--	--	--	--	--------------------

Unità immobiliare dal 26/04/2023

N.	DATI IDENTIFICATIVI				DATI DI CLASSAMENTO							DATI DERIVANTI DA	
	Sezione Urbana	Foglio	Particella	Sub	Zona Cens.	Micro Zona	Categoria	Classe	Consistenza	Superficie Catastale	Rendita		
1		53	1645	82			C/6	4	16 m²	Totale: 19 m²	Euro 35,53	VARIAZIONE TOPONOMASTICA del 26/04/2023 Pratica n. AN0045396 in atti dal 26/04/2023 VARIAZIONE DI TOPONOMASTICA (n. 45396.1/2023)	
Indirizzo			VIA CESARE ANCONETANI n. 2 Piano S2										
Notifica						Partita					Mod.58		

Mappali Terreni Correlati

Codice Comune E388 - Foglio 53 - Particella 1645

Situazione dell'unità immobiliare dal 09/11/2015

N.	DATI IDENTIFICATIVI				DATI DI CLASSAMENTO							DATI DERIVANTI DA	
	Sezione Urbana	Foglio	Particella	Sub	Zona Cens.	Micro Zona	Categoria	Classe	Consistenza	Superficie Catastale	Rendita		
1		53	1645	82			C/6	4	16 m²	Totale: 19 m²	Euro 35,53	Variazione del 09/11/2015 - Inserimento in visura dei dati di superficie.	
Indirizzo			VIA CESARE ANCONETANI Piano S2										
Notifica						Partita					Mod.58		
Annotazioni			-classamento e rendita non rettificati entro dodici mesi dalla data di iscrizione in atti della dichiarazione (d.m. 701/94)										

Visura storica per immobile

Situazione degli atti informatizzati al 31/01/2025

Situazione dell'unità immobiliare dal 17/06/2006

N.	DATI IDENTIFICATIVI				DATI DI CLASSAMENTO							DATI DERIVANTI DA	
	Sezione Urbana	Foglio	Particella	Sub	Zona Cens.	Micro Zona	Categoria	Classe	Consistenza	Superficie Catastale	Rendita		
1		53	1645	82			C/6	4	16 m²		Euro 35,53	VARIAZIONE NEL CLASSAMENTO del 17/06/2006 Pratica n. AN0077409 in atti dal 17/06/2006 VARIAZIONE DI CLASSAMENTO (n. 6192.1/2006)	
Indirizzo			VIA CESARE ANCONETANI Piano S2										
Notifica						Partita					Mod.58		
Annotazioni			-classamento e rendita non rettificati entro dodici mesi dalla data di iscrizione in atti della dichiarazione (d.m. 701/94)										

Situazione dell'unità immobiliare dal 17/06/2005

N.	DATI IDENTIFICATIVI				DATI DI CLASSAMENTO							DATI DERIVANTI DA	
	Sezione Urbana	Foglio	Particella	Sub	Zona Cens.	Micro Zona	Categoria	Classe	Consistenza	Superficie Catastale	Rendita		
1		53	1645	82			C/6	4	16 m²		Euro 35,53	Variazione del 17/06/2005 Pratica n. AN0074377 in atti dal 17/06/2005 UNITA AFFERENTI EDIFICATE SU AREA URBANA (n. 7685.1/2005)	
Indirizzo			VIA C. ANCONETANI Piano S2										
Notifica						Partita					Mod.58		
Annotazioni			-classamento e rendita proposti (d.m. 701/94)										

L'intestazione alla data della richiesta deriva dai seguenti atti:

Situazione degli intestati dal 17/06/2005

N.	DATI ANAGRAFICI		CODICE FISCALE	DIRITTI E ONERI REALI
1				(1) Proprieta' 1/1
DATI DERIVANTI DA del 17/06/2005 Pratica n. AN0074377 in atti dal 17/06/2005 UNITA AFFERENTI EDIFICATE SU AREA URBANA (n. 7685.1/2005)				

Per ulteriori variazioni richiedere le visure storiche dei seguenti immobili soppressi, originari del precedente

Foglio 53 Particella 19 ; Foglio 53 Particella 121 ; Foglio 53 Particella 122 ; Foglio 53 Particella 1273 ;



Direzione Provinciale di Ancona
Ufficio Provinciale - Territorio
Servizi Catastali

Visura storica per immobile

Situazione degli atti informatizzati al 31/01/2025

Data: 31/01/2025 Ora: 17.04.49

Fine

Visura n.: T346039 Pag: 3

Visura telematica

* Codice Fiscale Validato in Anagrafe Tributaria.

Visura storica per immobile
Situazione degli atti informatizzati al 31/01/2025

Dati della richiesta	Comune di JESI (Codice:E388)
	Provincia di ANCONA
Catasto Fabbricati	Foglio: 53 Particella: 1645 Sub.: 83

INTESTATO

1				(1) Proprieta' 1/1
---	--	--	--	--------------------

Unità immobiliare dal 26/04/2023

N.	DATI IDENTIFICATIVI				DATI DI CLASSAMENTO							DATI DERIVANTI DA	
	Sezione Urbana	Foglio	Particella	Sub	Zona Cens.	Micro Zona	Categoria	Classe	Consistenza	Superficie Catastale	Rendita		
1		53	1645	83			C/6	4	17 m²	Totale: 18 m²	Euro 37,75	VARIAZIONE TOPONOMASTICA del 26/04/2023 Pratica n. AN0045398 in atti dal 26/04/2023 VARIAZIONE DI TOPONOMASTICA (n. 45398.1/2023)	
Indirizzo			VIA CESARE ANCONETANI n. 2 Piano S2										
Notifica						Partita					Mod.58		

Mappali Terreni Correlati

Codice Comune E388 - Foglio 53 - Particella 1645

Situazione dell'unità immobiliare dal 09/11/2015

N.	DATI IDENTIFICATIVI				DATI DI CLASSAMENTO							DATI DERIVANTI DA	
	Sezione Urbana	Foglio	Particella	Sub	Zona Cens.	Micro Zona	Categoria	Classe	Consistenza	Superficie Catastale	Rendita		
1		53	1645	83			C/6	4	17 m²	Totale: 18 m²	Euro 37,75	Variazione del 09/11/2015 - Inserimento in visura dei dati di superficie.	
Indirizzo			VIA CESARE ANCONETANI Piano S2										
Notifica						Partita					Mod.58		
Annotazioni			-classamento e rendita non rettificati entro dodici mesi dalla data di iscrizione in atti della dichiarazione (d.m. 701/94)										

Visura storica per immobile

Situazione degli atti informatizzati al 31/01/2025

Situazione dell'unità immobiliare dal 17/06/2006

N.	DATI IDENTIFICATIVI				DATI DI CLASSAMENTO							DATI DERIVANTI DA	
	Sezione Urbana	Foglio	Particella	Sub	Zona Cens.	Micro Zona	Categoria	Classe	Consistenza	Superficie Catastale	Rendita		
1		53	1645	83			C/6	4	17 m²		Euro 37,75	VARIAZIONE NEL CLASSAMENTO del 17/06/2006 Pratica n. AN0077409 in atti dal 17/06/2006 VARIAZIONE DI CLASSAMENTO (n. 6192.1/2006)	
Indirizzo			VIA CESARE ANCONETANI Piano S2										
Notifica						Partita					Mod.58		
Annotazioni			-classamento e rendita non rettificati entro dodici mesi dalla data di iscrizione in atti della dichiarazione (d.m. 701/94)										

Situazione dell'unità immobiliare dal 17/06/2005

N.	DATI IDENTIFICATIVI				DATI DI CLASSAMENTO							DATI DERIVANTI DA	
	Sezione Urbana	Foglio	Particella	Sub	Zona Cens.	Micro Zona	Categoria	Classe	Consistenza	Superficie Catastale	Rendita		
1		53	1645	83			C/6	4	17 m²		Euro 37,75	Variazione del 17/06/2005 Pratica n. AN0074377 in atti dal 17/06/2005 UNITA AFFERENTI EDIFICATE SU AREA URBANA (n. 7685.1/2005)	
Indirizzo			VIA C. ANCONETANI Piano S2										
Notifica						Partita					Mod.58		
Annotazioni			-classamento e rendita proposti (d.m. 701/94)										

L'intestazione alla data della richiesta deriva dai seguenti atti:

Situazione degli intestati dal 17/06/2005

N.	DATI ANAGRAFICI		CODICE FISCALE	DIRITTI E ONERI REALI
1				(1) Proprieta' 1/1
DATI DERIVANTI DA		del 17/06/2005 Pratica n. AN0074377 in atti dal 17/06/2005 UNITA AFFERENTI EDIFICATE SU AREA URBANA (n. 7685.1/2005)		

Per ulteriori variazioni richiedere le visure storiche dei seguenti immobili soppressi, originari del precedente

Foglio 53 Particella 19 ; Foglio 53 Particella 121 ; Foglio 53 Particella 122 ; Foglio 53 Particella 1273 ;



Direzione Provinciale di Ancona
Ufficio Provinciale - Territorio
Servizi Catastali

Visura storica per immobile

Situazione degli atti informatizzati al 31/01/2025

Data: 31/01/2025 Ora: 17.05.17

Fine

Visura n.: T346323 Pag: 3

Visura telematica

* Codice Fiscale Validato in Anagrafe Tributaria.

Visura storica per immobile
Situazione degli atti informatizzati al 31/01/2025

Dati della richiesta	Comune di JESI (Codice:E388)
	Provincia di ANCONA
Catasto Fabbricati	Foglio: 53 Particella: 1645 Sub.: 84

INTESTATO

1					(1) Proprieta' 1/1
---	--	--	--	--	--------------------

Unità immobiliare dal 26/04/2023

N.	DATI IDENTIFICATIVI				DATI DI CLASSAMENTO							DATI DERIVANTI DA	
	Sezione Urbana	Foglio	Particella	Sub	Zona Cens.	Micro Zona	Categoria	Classe	Consistenza	Superficie Catastale	Rendita		
1		53	1645	84			C/6	4	16 m²	Totale: 18 m²	Euro 35,53	VARIAZIONE TOPONOMASTICA del 26/04/2023 Pratica n. AN0045400 in atti dal 26/04/2023 VARIAZIONE DI TOPONOMASTICA (n. 45400.1/2023)	
Indirizzo			VIA CESARE ANCONETANI n. 2 Piano S2										
Notifica						Partita					Mod.58		

Mappali Terreni Correlati

Codice Comune E388 - Foglio 53 - Particella 1645

Situazione dell'unità immobiliare dal 09/11/2015

N.	DATI IDENTIFICATIVI				DATI DI CLASSAMENTO							DATI DERIVANTI DA	
	Sezione Urbana	Foglio	Particella	Sub	Zona Cens.	Micro Zona	Categoria	Classe	Consistenza	Superficie Catastale	Rendita		
1		53	1645	84			C/6	4	16 m²	Totale: 18 m²	Euro 35,53	Variazione del 09/11/2015 - Inserimento in visura dei dati di superficie.	
Indirizzo			VIA CESARE ANCONETANI Piano S2										
Notifica						Partita					Mod.58		
Annotazioni			-classamento e rendita non rettificati entro dodici mesi dalla data di iscrizione in atti della dichiarazione (d.m. 701/94)										

Visura storica per immobile

Situazione degli atti informatizzati al 31/01/2025

Situazione dell'unità immobiliare dal 17/06/2006

N.	DATI IDENTIFICATIVI				DATI DI CLASSAMENTO							DATI DERIVANTI DA	
	Sezione Urbana	Foglio	Particella	Sub	Zona Cens.	Micro Zona	Categoria	Classe	Consistenza	Superficie Catastale	Rendita		
1		53	1645	84			C/6	4	16 m²		Euro 35,53	VARIAZIONE NEL CLASSAMENTO del 17/06/2006 Pratica n. AN0077409 in atti dal 17/06/2006 VARIAZIONE DI CLASSAMENTO (n. 6192.1/2006)	
Indirizzo			VIA CESARE ANCONETANI Piano S2										
Notifica						Partita					Mod.58		
Annotazioni			-classamento e rendita non rettificati entro dodici mesi dalla data di iscrizione in atti della dichiarazione (d.m. 701/94)										

Situazione dell'unità immobiliare dal 17/06/2005

N.	DATI IDENTIFICATIVI				DATI DI CLASSAMENTO							DATI DERIVANTI DA	
	Sezione Urbana	Foglio	Particella	Sub	Zona Cens.	Micro Zona	Categoria	Classe	Consistenza	Superficie Catastale	Rendita		
1		53	1645	84			C/6	4	16 m²		Euro 35,53	Variazione del 17/06/2005 Pratica n. AN0074377 in atti dal 17/06/2005 UNITA AFFERENTI EDIFICATE SU AREA URBANA (n. 7685.1/2005)	
Indirizzo			VIA C. ANCONETANI Piano S2										
Notifica						Partita					Mod.58		
Annotazioni			-classamento e rendita proposti (d.m. 701/94)										

L'intestazione alla data della richiesta deriva dai seguenti atti:

Situazione degli intestati dal 17/06/2005

N.	DATI ANAGRAFICI		CODICE FISCALE	DIRITTI E ONERI REALI
1				(1) Proprieta' 1/1
DATI DERIVANTI DA		del 17/06/2005 Pratica n. AN0074377 in atti dal 17/06/2005 UNITA AFFERENTI EDIFICATE SU AREA URBANA (n. 7685.1/2005)		

Per ulteriori variazioni richiedere le visure storiche dei seguenti immobili soppressi, originari del precedente

Foglio 53 Particella 19 ; Foglio 53 Particella 121 ; Foglio 53 Particella 122 ; Foglio 53 Particella 1273 ;



Direzione Provinciale di Ancona
Ufficio Provinciale - Territorio
Servizi Catastali

Visura storica per immobile

Situazione degli atti informatizzati al 31/01/2025

Data: 31/01/2025 Ora: 17.05.44

Fine

Visura n.: T346575 Pag: 3

Visura telematica

* Codice Fiscale Validato in Anagrafe Tributaria.

Visura storica per immobile
Situazione degli atti informatizzati al 31/01/2025

Dati della richiesta	Comune di JESI (Codice:E388)
	Provincia di ANCONA
Catasto Fabbricati	Foglio: 53 Particella: 1645 Sub.: 85

INTESTATO

1					(1) Proprieta' 1/1
---	--	--	--	--	--------------------

Unità immobiliare dal 26/04/2023

N.	DATI IDENTIFICATIVI				DATI DI CLASSAMENTO							DATI DERIVANTI DA	
	Sezione Urbana	Foglio	Particella	Sub	Zona Cens.	Micro Zona	Categoria	Classe	Consistenza	Superficie Catastale	Rendita		
1		53	1645	85			C/6	4	16 m²	Totale: 18 m²	Euro 35,53	VARIAZIONE TOPONOMASTICA del 26/04/2023 Pratica n. AN0045402 in atti dal 26/04/2023 VARIAZIONE DI TOPONOMASTICA (n. 45402.1/2023)	
Indirizzo			VIA CESARE ANCONETANI n. 2 Piano S2										
Notifica						Partita					Mod.58		

Mappali Terreni Correlati

Codice Comune E388 - Foglio 53 - Particella 1645

Situazione dell'unità immobiliare dal 09/11/2015

N.	DATI IDENTIFICATIVI				DATI DI CLASSAMENTO							DATI DERIVANTI DA	
	Sezione Urbana	Foglio	Particella	Sub	Zona Cens.	Micro Zona	Categoria	Classe	Consistenza	Superficie Catastale	Rendita		
1		53	1645	85			C/6	4	16 m²	Totale: 18 m²	Euro 35,53	Variazione del 09/11/2015 - Inserimento in visura dei dati di superficie.	
Indirizzo			VIA CESARE ANCONETANI Piano S2										
Notifica						Partita					Mod.58		
Annotazioni			-classamento e rendita non rettificati entro dodici mesi dalla data di iscrizione in atti della dichiarazione (d.m. 701/94)										

Visura storica per immobile

Situazione degli atti informatizzati al 31/01/2025

Situazione dell'unità immobiliare dal 17/06/2006

N.	DATI IDENTIFICATIVI				DATI DI CLASSAMENTO							DATI DERIVANTI DA	
	Sezione Urbana	Foglio	Particella	Sub	Zona Cens.	Micro Zona	Categoria	Classe	Consistenza	Superficie Catastale	Rendita		
1		53	1645	85			C/6	4	16 m²		Euro 35,53	VARIAZIONE NEL CLASSAMENTO del 17/06/2006 Pratica n. AN0077409 in atti dal 17/06/2006 VARIAZIONE DI CLASSAMENTO (n. 6192.1/2006)	
Indirizzo			VIA CESARE ANCONETANI Piano S2										
Notifica						Partita					Mod.58		
Annotazioni			-classamento e rendita non rettificati entro dodici mesi dalla data di iscrizione in atti della dichiarazione (d.m. 701/94)										

Situazione dell'unità immobiliare dal 17/06/2005

N.	DATI IDENTIFICATIVI				DATI DI CLASSAMENTO							DATI DERIVANTI DA	
	Sezione Urbana	Foglio	Particella	Sub	Zona Cens.	Micro Zona	Categoria	Classe	Consistenza	Superficie Catastale	Rendita		
1		53	1645	85			C/6	4	16 m²		Euro 35,53	Variazione del 17/06/2005 Pratica n. AN0074377 in atti dal 17/06/2005 UNITA AFFERENTI EDIFICATE SU AREA URBANA (n. 7685.1/2005)	
Indirizzo			VIA C. ANCONETANI Piano S2										
Notifica						Partita					Mod.58		
Annotazioni			-classamento e rendita proposti (d.m. 701/94)										

L'intestazione alla data della richiesta deriva dai seguenti atti:

Situazione degli intestati dal 17/06/2005

N.	DATI ANAGRAFICI		CODICE FISCALE	DIRITTI E ONERI REALI
1				(1) Proprieta' 1/1
DATI DERIVANTI DA		del 17/06/2005 Pratica n. AN0074377 in atti dal 17/06/2005 UNITA AFFERENTI EDIFICATE SU AREA URBANA (n. 7685.1/2005)		

Per ulteriori variazioni richiedere le visure storiche dei seguenti immobili soppressi, originari del precedente

Foglio 53 Particella 19 ; Foglio 53 Particella 121 ; Foglio 53 Particella 122 ; Foglio 53 Particella 1273 ;



Direzione Provinciale di Ancona
Ufficio Provinciale - Territorio
Servizi Catastali

Visura storica per immobile

Situazione degli atti informatizzati al 31/01/2025

Data: 31/01/2025 Ora: 17.06.14

Fine

Visura n.: T346830 Pag: 3

Visura telematica

* Codice Fiscale Validato in Anagrafe Tributaria.

Visura storica per immobile
Situazione degli atti informatizzati al 31/01/2025

Dati della richiesta	Comune di JESI (Codice:E388)
	Provincia di ANCONA
Catasto Fabbricati	Foglio: 53 Particella: 1645 Sub.: 87

INTESTATO

1					(1) Proprieta' 1/1
---	--	--	--	--	--------------------

Unità immobiliare dal 26/04/2023

N.	DATI IDENTIFICATIVI				DATI DI CLASSAMENTO							DATI DERIVANTI DA	
	Sezione Urbana	Foglio	Particella	Sub	Zona Cens.	Micro Zona	Categoria	Classe	Consistenza	Superficie Catastale	Rendita		
1		53	1645	87			C/6	4	17 m²	Totale: 18 m²	Euro 37,75	VARIAZIONE TOPONOMASTICA del 26/04/2023 Pratica n. AN0045406 in atti dal 26/04/2023 VARIAZIONE DI TOPONOMASTICA (n. 45406.1/2023)	
Indirizzo			VIA CESARE ANCONETANI n. 2 Piano S2										
Notifica						Partita					Mod.58		

Mappali Terreni Correlati

Codice Comune E388 - Foglio 53 - Particella 1645

Situazione dell'unità immobiliare dal 09/11/2015

N.	DATI IDENTIFICATIVI				DATI DI CLASSAMENTO							DATI DERIVANTI DA	
	Sezione Urbana	Foglio	Particella	Sub	Zona Cens.	Micro Zona	Categoria	Classe	Consistenza	Superficie Catastale	Rendita		
1		53	1645	87			C/6	4	17 m²	Totale: 18 m²	Euro 37,75	Variazione del 09/11/2015 - Inserimento in visura dei dati di superficie.	
Indirizzo			VIA CESARE ANCONETANI Piano S2										
Notifica							Partita				Mod.58		
Annotazioni			-classamento e rendita non rettificati entro dodici mesi dalla data di iscrizione in atti della dichiarazione (d.m. 701/94)										

Visura storica per immobile

Situazione degli atti informatizzati al 31/01/2025

Situazione dell'unità immobiliare dal 17/06/2006

N.	DATI IDENTIFICATIVI				DATI DI CLASSAMENTO							DATI DERIVANTI DA	
	Sezione Urbana	Foglio	Particella	Sub	Zona Cens.	Micro Zona	Categoria	Classe	Consistenza	Superficie Catastale	Rendita		
1		53	1645	87			C/6	4	17 m²		Euro 37,75	VARIAZIONE NEL CLASSAMENTO del 17/06/2006 Pratica n. AN0077409 in atti dal 17/06/2006 VARIAZIONE DI CLASSAMENTO (n. 6192.1/2006)	
Indirizzo			VIA CESARE ANCONETANI Piano S2										
Notifica						Partita					Mod.58		
Annotazioni			-classamento e rendita non rettificati entro dodici mesi dalla data di iscrizione in atti della dichiarazione (d.m. 701/94)										

Situazione dell'unità immobiliare dal 17/06/2005

N.	DATI IDENTIFICATIVI				DATI DI CLASSAMENTO							DATI DERIVANTI DA	
	Sezione Urbana	Foglio	Particella	Sub	Zona Cens.	Micro Zona	Categoria	Classe	Consistenza	Superficie Catastale	Rendita		
1		53	1645	87			C/6	4	17 m²		Euro 37,75	Variazione del 17/06/2005 Pratica n. AN0074377 in atti dal 17/06/2005 UNITA AFFERENTI EDIFICATE SU AREA URBANA (n. 7685.1/2005)	
Indirizzo			VIA C. ANCONETANI Piano S2										
Notifica						Partita					Mod.58		
Annotazioni			-classamento e rendita proposti (d.m. 701/94)										

L'intestazione alla data della richiesta deriva dai seguenti atti:

Situazione degli intestati dal 17/06/2005

N.	DATI ANAGRAFICI		CODICE FISCALE	DIRITTI E ONERI REALI
1				(1) Proprieta' 1/1
DATI DERIVANTI DA		del 17/06/2005 Pratica n. AN0074377 in atti dal 17/06/2005 UNITA AFFERENTI EDIFICATE SU AREA URBANA (n. 7685.1/2005)		

Per ulteriori variazioni richiedere le visure storiche dei seguenti immobili soppressi, originari del precedente

Foglio 53 Particella 19 ; Foglio 53 Particella 121 ; Foglio 53 Particella 122 ; Foglio 53 Particella 1273 ;



Direzione Provinciale di Ancona
Ufficio Provinciale - Territorio
Servizi Catastali

Visura storica per immobile

Situazione degli atti informatizzati al 31/01/2025

Data: 31/01/2025 Ora: 17.06.44

Fine

Visura n.: T347073 Pag: 3

Visura telematica

* Codice Fiscale Validato in Anagrafe Tributaria.

Visura storica per immobile
Situazione degli atti informatizzati al 31/01/2025

Dati della richiesta	Comune di JESI (Codice:E388)
	Provincia di ANCONA
Catasto Fabbricati	Foglio: 53 Particella: 1645 Sub.: 88

INTESTATO

1				(1) Proprieta' 1/1
---	--	--	--	--------------------

Unità immobiliare dal 26/04/2023

N.	DATI IDENTIFICATIVI				DATI DI CLASSAMENTO							DATI DERIVANTI DA	
	Sezione Urbana	Foglio	Particella	Sub	Zona Cens.	Micro Zona	Categoria	Classe	Consistenza	Superficie Catastale	Rendita		
1		53	1645	88			C/6	4	16 m²	Totale: 18 m²	Euro 35,53	VARIAZIONE TOPONOMASTICA del 26/04/2023 Pratica n. AN0045408 in atti dal 26/04/2023 VARIAZIONE DI TOPONOMASTICA (n. 45408.1/2023)	
Indirizzo			VIA CESARE ANCONETANI n. 2 Piano S2										
Notifica						Partita					Mod.58		

Mappali Terreni Correlati

Codice Comune E388 - Foglio 53 - Particella 1645

Situazione dell'unità immobiliare dal 09/11/2015

N.	DATI IDENTIFICATIVI				DATI DI CLASSAMENTO							DATI DERIVANTI DA	
	Sezione Urbana	Foglio	Particella	Sub	Zona Cens.	Micro Zona	Categoria	Classe	Consistenza	Superficie Catastale	Rendita		
1		53	1645	88			C/6	4	16 m²	Totale: 18 m²	Euro 35,53	Variazione del 09/11/2015 - Inserimento in visura dei dati di superficie.	
Indirizzo			VIA CESARE ANCONETANI Piano S2										
Notifica						Partita					Mod.58		
Annotazioni			-classamento e rendita non rettificati entro dodici mesi dalla data di iscrizione in atti della dichiarazione (d.m. 701/94)										

Visura storica per immobile

Situazione degli atti informatizzati al 31/01/2025

Situazione dell'unità immobiliare dal 17/06/2006

N.	DATI IDENTIFICATIVI				DATI DI CLASSAMENTO							DATI DERIVANTI DA	
	Sezione Urbana	Foglio	Particella	Sub	Zona Cens.	Micro Zona	Categoria	Classe	Consistenza	Superficie Catastale	Rendita		
1		53	1645	88			C/6	4	16 m²		Euro 35,53	VARIAZIONE NEL CLASSAMENTO del 17/06/2006 Pratica n. AN0077409 in atti dal 17/06/2006 VARIAZIONE DI CLASSAMENTO (n. 6192.1/2006)	
Indirizzo			VIA CESARE ANCONETANI Piano S2										
Notifica						Partita					Mod.58		
Annotazioni			-classamento e rendita non rettificati entro dodici mesi dalla data di iscrizione in atti della dichiarazione (d.m. 701/94)										

Situazione dell'unità immobiliare dal 17/06/2005

N.	DATI IDENTIFICATIVI				DATI DI CLASSAMENTO							DATI DERIVANTI DA	
	Sezione Urbana	Foglio	Particella	Sub	Zona Cens.	Micro Zona	Categoria	Classe	Consistenza	Superficie Catastale	Rendita		
1		53	1645	88			C/6	4	16 m²		Euro 35,53	Variazione del 17/06/2005 Pratica n. AN0074377 in atti dal 17/06/2005 UNITA AFFERENTI EDIFICATE SU AREA URBANA (n. 7685.1/2005)	
Indirizzo			VIA C. ANCONETANI Piano S2										
Notifica						Partita					Mod.58		
Annotazioni			-classamento e rendita proposti (d.m. 701/94)										

L'intestazione alla data della richiesta deriva dai seguenti atti:

Situazione degli intestati dal 17/06/2005

N.	DATI ANAGRAFICI		CODICE FISCALE	DIRITTI E ONERI REALI
1				(1) Proprieta' 1/1
DATI DERIVANTI DA		del 17/06/2005 Pratica n. AN0074377 in atti dal 17/06/2005 UNITA AFFERENTI EDIFICATE SU AREA URBANA (n. 7685.1/2005)		

Per ulteriori variazioni richiedere le visure storiche dei seguenti immobili soppressi, originari del precedente

Foglio 53 Particella 19 ; Foglio 53 Particella 121 ; Foglio 53 Particella 122 ; Foglio 53 Particella 1273 ;



Direzione Provinciale di Ancona
Ufficio Provinciale - Territorio
Servizi Catastali

Visura storica per immobile

Situazione degli atti informatizzati al 31/01/2025

Data: 31/01/2025 Ora: 17.07.22

Fine

Visura n.: T347406 Pag: 3

Visura telematica

* Codice Fiscale Validato in Anagrafe Tributaria.

Visura storica per immobile
Situazione degli atti informatizzati al 31/01/2025

Dati della richiesta	Comune di JESI (Codice:E388)
	Provincia di ANCONA
Catasto Fabbricati	Foglio: 53 Particella: 1645 Sub.: 89

INTESTATO

1					(1) Proprieta' 1/1
---	--	--	--	--	--------------------

Unità immobiliare dal 26/04/2023

N.	DATI IDENTIFICATIVI				DATI DI CLASSAMENTO							DATI DERIVANTI DA	
	Sezione Urbana	Foglio	Particella	Sub	Zona Cens.	Micro Zona	Categoria	Classe	Consistenza	Superficie Catastale	Rendita		
1		53	1645	89			C/6	4	16 m²	Totale: 19 m²	Euro 35,53	VARIAZIONE TOPONOMASTICA del 26/04/2023 Pratica n. AN0045410 in atti dal 26/04/2023 VARIAZIONE DI TOPONOMASTICA (n. 45410.1/2023)	
Indirizzo			VIA CESARE ANCONETANI n. 2 Piano S2										
Notifica						Partita					Mod.58		

Mappali Terreni Correlati

Codice Comune E388 - Foglio 53 - Particella 1645

Situazione dell'unità immobiliare dal 09/11/2015

N.	DATI IDENTIFICATIVI				DATI DI CLASSAMENTO							DATI DERIVANTI DA	
	Sezione Urbana	Foglio	Particella	Sub	Zona Cens.	Micro Zona	Categoria	Classe	Consistenza	Superficie Catastale	Rendita		
1		53	1645	89			C/6	4	16 m²	Totale: 19 m²	Euro 35,53	Variazione del 09/11/2015 - Inserimento in visura dei dati di superficie.	
Indirizzo			VIA CESARE ANCONETANI Piano S2										
Notifica						Partita					Mod.58		
Annotazioni			-classamento e rendita non rettificati entro dodici mesi dalla data di iscrizione in atti della dichiarazione (d.m. 701/94)										

Visura storica per immobile

Situazione degli atti informatizzati al 31/01/2025

Situazione dell'unità immobiliare dal 17/06/2006

N.	DATI IDENTIFICATIVI				DATI DI CLASSAMENTO							DATI DERIVANTI DA	
	Sezione Urbana	Foglio	Particella	Sub	Zona Cens.	Micro Zona	Categoria	Classe	Consistenza	Superficie Catastale	Rendita		
1		53	1645	89			C/6	4	16 m²		Euro 35,53	VARIAZIONE NEL CLASSAMENTO del 17/06/2006 Pratica n. AN0077409 in atti dal 17/06/2006 VARIAZIONE DI CLASSAMENTO (n. 6192.1/2006)	
Indirizzo			VIA CESARE ANCONETANI Piano S2										
Notifica						Partita					Mod.58		
Annotazioni			-classamento e rendita non rettificati entro dodici mesi dalla data di iscrizione in atti della dichiarazione (d.m. 701/94)										

Situazione dell'unità immobiliare dal 17/06/2005

N.	DATI IDENTIFICATIVI				DATI DI CLASSAMENTO							DATI DERIVANTI DA	
	Sezione Urbana	Foglio	Particella	Sub	Zona Cens.	Micro Zona	Categoria	Classe	Consistenza	Superficie Catastale	Rendita		
1		53	1645	89			C/6	4	16 m²		Euro 35,53	Variazione del 17/06/2005 Pratica n. AN0074377 in atti dal 17/06/2005 UNITA AFFERENTI EDIFICATE SU AREA URBANA (n. 7685.1/2005)	
Indirizzo			VIA C. ANCONETANI Piano S2										
Notifica						Partita					Mod.58		
Annotazioni			-classamento e rendita proposti (d.m. 701/94)										

L'intestazione alla data della richiesta deriva dai seguenti atti:

Situazione degli intestati dal 17/06/2005

N.	DATI ANAGRAFICI		CODICE FISCALE	DIRITTI E ONERI REALI
1				(1) Proprieta' 1/1
DATI DERIVANTI DA		del 17/06/2005 Pratica n. AN0074377 in atti dal 17/06/2005 UNITA AFFERENTI EDIFICATE SU AREA URBANA (n. 7685.1/2005)		

Per ulteriori variazioni richiedere le visure storiche dei seguenti immobili soppressi, originari del precedente

Foglio 53 Particella 19 ; Foglio 53 Particella 121 ; Foglio 53 Particella 122 ; Foglio 53 Particella 1273 ;



Direzione Provinciale di Ancona
Ufficio Provinciale - Territorio
Servizi Catastali

Visura storica per immobile

Situazione degli atti informatizzati al 31/01/2025

Data: 31/01/2025 Ora: 17.08.09

Fine

Visura n.: T347895 Pag: 3

Visura telematica

* Codice Fiscale Validato in Anagrafe Tributaria.

Visura storica per immobile
Situazione degli atti informatizzati al 31/01/2025

Dati della richiesta	Comune di JESI (Codice:E388)
	Provincia di ANCONA
Catasto Fabbricati	Foglio: 53 Particella: 1645 Sub.: 90

INTESTATO

1					(1) Proprieta' 1/1
---	--	--	--	--	--------------------

Unità immobiliare dal 26/04/2023

N.	DATI IDENTIFICATIVI				DATI DI CLASSAMENTO							DATI DERIVANTI DA	
	Sezione Urbana	Foglio	Particella	Sub	Zona Cens.	Micro Zona	Categoria	Classe	Consistenza	Superficie Catastale	Rendita		
1		53	1645	90			C/6	4	17 m²	Totale: 18 m²	Euro 37,75	VARIAZIONE TOPONOMASTICA del 26/04/2023 Pratica n. AN0045412 in atti dal 26/04/2023 VARIAZIONE DI TOPONOMASTICA (n. 45412.1/2023)	
Indirizzo			VIA CESARE ANCONETANI n. 2 Piano S2										
Notifica						Partita					Mod.58		

Mappali Terreni Correlati

Codice Comune E388 - Foglio 53 - Particella 1645

Situazione dell'unità immobiliare dal 09/11/2015

N.	DATI IDENTIFICATIVI				DATI DI CLASSAMENTO							DATI DERIVANTI DA	
	Sezione Urbana	Foglio	Particella	Sub	Zona Cens.	Micro Zona	Categoria	Classe	Consistenza	Superficie Catastale	Rendita		
1		53	1645	90			C/6	4	17 m²	Totale: 18 m²	Euro 37,75	Variazione del 09/11/2015 - Inserimento in visura dei dati di superficie.	
Indirizzo			VIA CESARE ANCONETANI Piano S2										
Notifica						Partita					Mod.58		
Annotazioni			-classamento e rendita non rettificati entro dodici mesi dalla data di iscrizione in atti della dichiarazione (d.m. 701/94)										

Visura storica per immobile

Situazione degli atti informatizzati al 31/01/2025

Situazione dell'unità immobiliare dal 17/06/2006

N.	DATI IDENTIFICATIVI				DATI DI CLASSAMENTO							DATI DERIVANTI DA	
	Sezione Urbana	Foglio	Particella	Sub	Zona Cens.	Micro Zona	Categoria	Classe	Consistenza	Superficie Catastale	Rendita		
1		53	1645	90			C/6	4	17 m²		Euro 37,75	VARIAZIONE NEL CLASSAMENTO del 17/06/2006 Pratica n. AN0077409 in atti dal 17/06/2006 VARIAZIONE DI CLASSAMENTO (n. 6192.1/2006)	
Indirizzo			VIA CESARE ANCONETANI Piano S2										
Notifica						Partita					Mod.58		
Annotazioni			-classamento e rendita non rettificati entro dodici mesi dalla data di iscrizione in atti della dichiarazione (d.m. 701/94)										

Situazione dell'unità immobiliare dal 17/06/2005

N.	DATI IDENTIFICATIVI				DATI DI CLASSAMENTO							DATI DERIVANTI DA	
	Sezione Urbana	Foglio	Particella	Sub	Zona Cens.	Micro Zona	Categoria	Classe	Consistenza	Superficie Catastale	Rendita		
1		53	1645	90			C/6	4	17 m²		Euro 37,75	Variazione del 17/06/2005 Pratica n. AN0074377 in atti dal 17/06/2005 UNITA AFFERENTI EDIFICATE SU AREA URBANA (n. 7685.1/2005)	
Indirizzo			VIA C. ANCONETANI Piano S2										
Notifica						Partita					Mod.58		
Annotazioni			-classamento e rendita proposti (d.m. 701/94)										

L'intestazione alla data della richiesta deriva dai seguenti atti:

Situazione degli intestati dal 17/06/2005

N.	DATI ANAGRAFICI		CODICE FISCALE	DIRITTI E ONERI REALI
1				(1) Proprieta' 1/1
DATI DERIVANTI DA		del 17/06/2005 Pratica n. AN0074377 in atti dal 17/06/2005 UNITA AFFERENTI EDIFICATE SU AREA URBANA (n. 7685.1/2005)		

Per ulteriori variazioni richiedere le visure storiche dei seguenti immobili soppressi, originari del precedente

Foglio 53 Particella 19 ; Foglio 53 Particella 121 ; Foglio 53 Particella 122 ; Foglio 53 Particella 1273 ;



Direzione Provinciale di Ancona
Ufficio Provinciale - Territorio
Servizi Catastali

Visura storica per immobile

Situazione degli atti informatizzati al 31/01/2025

Data: 31/01/2025 Ora: 17.08.38

Fine

Visura n.: T348181 Pag: 3

Visura telematica

* Codice Fiscale Validato in Anagrafe Tributaria.

Visura storica per immobile
Situazione degli atti informatizzati al 31/01/2025

Dati della richiesta	Comune di JESI (Codice:E388)
	Provincia di ANCONA
Catasto Fabbricati	Foglio: 53 Particella: 1645 Sub.: 91

INTESTATO

1				(1) Proprieta' 1/1
---	--	--	--	--------------------

Unità immobiliare dal 26/04/2023

N.	DATI IDENTIFICATIVI				DATI DI CLASSAMENTO							DATI DERIVANTI DA	
	Sezione Urbana	Foglio	Particella	Sub	Zona Cens.	Micro Zona	Categoria	Classe	Consistenza	Superficie Catastale	Rendita		
1		53	1645	91			C/6	4	16 m²	Totale: 19 m²	Euro 35,53	VARIAZIONE TOPONOMASTICA del 26/04/2023 Pratica n. AN0045414 in atti dal 26/04/2023 VARIAZIONE DI TOPONOMASTICA (n. 45414.1/2023)	
Indirizzo			VIA CESARE ANCONETANI n. 2 Piano S2										
Notifica						Partita					Mod.58		

Mappali Terreni Correlati

Codice Comune E388 - Foglio 53 - Particella 1645

Situazione dell'unità immobiliare dal 09/11/2015

N.	DATI IDENTIFICATIVI				DATI DI CLASSAMENTO							DATI DERIVANTI DA	
	Sezione Urbana	Foglio	Particella	Sub	Zona Cens.	Micro Zona	Categoria	Classe	Consistenza	Superficie Catastale	Rendita		
1		53	1645	91			C/6	4	16 m²	Totale: 19 m²	Euro 35,53	Variazione del 09/11/2015 - Inserimento in visura dei dati di superficie.	
Indirizzo			VIA CESARE ANCONETANI Piano S2										
Notifica						Partita					Mod.58		
Annotazioni			-classamento e rendita non rettificati entro dodici mesi dalla data di iscrizione in atti della dichiarazione (d.m. 701/94)										

Visura storica per immobile

Situazione degli atti informatizzati al 31/01/2025

Situazione dell'unità immobiliare dal 17/06/2006

N.	DATI IDENTIFICATIVI				DATI DI CLASSAMENTO							DATI DERIVANTI DA	
	Sezione Urbana	Foglio	Particella	Sub	Zona Cens.	Micro Zona	Categoria	Classe	Consistenza	Superficie Catastale	Rendita		
1		53	1645	91			C/6	4	16 m²		Euro 35,53	VARIAZIONE NEL CLASSAMENTO del 17/06/2006 Pratica n. AN0077409 in atti dal 17/06/2006 VARIAZIONE DI CLASSAMENTO (n. 6192.1/2006)	
Indirizzo			VIA CESARE ANCONETANI Piano S2										
Notifica						Partita					Mod.58		
Annotazioni			-classamento e rendita non rettificati entro dodici mesi dalla data di iscrizione in atti della dichiarazione (d.m. 701/94)										

Situazione dell'unità immobiliare dal 17/06/2005

N.	DATI IDENTIFICATIVI				DATI DI CLASSAMENTO							DATI DERIVANTI DA	
	Sezione Urbana	Foglio	Particella	Sub	Zona Cens.	Micro Zona	Categoria	Classe	Consistenza	Superficie Catastale	Rendita		
1		53	1645	91			C/6	4	16 m²		Euro 35,53	Variazione del 17/06/2005 Pratica n. AN0074377 in atti dal 17/06/2005 UNITA AFFERENTI EDIFICATE SU AREA URBANA (n. 7685.1/2005)	
Indirizzo			VIA C. ANCONETANI Piano S2										
Notifica						Partita					Mod.58		
Annotazioni			-classamento e rendita proposti (d.m. 701/94)										

L'intestazione alla data della richiesta deriva dai seguenti atti:

Situazione degli intestati dal 17/06/2005

N.	DATI ANAGRAFICI		CODICE FISCALE	DIRITTI E ONERI REALI
1				(1) Proprieta' 1/1
DATI DERIVANTI DA		del 17/06/2005 Pratica n. AN0074377 in atti dal 17/06/2005 UNITA AFFERENTI EDIFICATE SU AREA URBANA (n. 7685.1/2005)		

Per ulteriori variazioni richiedere le visure storiche dei seguenti immobili soppressi, originari del precedente

Foglio 53 Particella 19 ; Foglio 53 Particella 121 ; Foglio 53 Particella 122 ; Foglio 53 Particella 1273 ;



Direzione Provinciale di Ancona
Ufficio Provinciale - Territorio
Servizi Catastali

Visura storica per immobile

Situazione degli atti informatizzati al 31/01/2025

Data: 31/01/2025 Ora: 17.09.11

Fine

Visura n.: T348528 Pag: 3

Visura telematica

* Codice Fiscale Validato in Anagrafe Tributaria.

Visura storica per immobile
Situazione degli atti informatizzati al 31/01/2025

Dati della richiesta	Comune di JESI (Codice:E388)
	Provincia di ANCONA
Catasto Fabbricati	Foglio: 53 Particella: 1645 Sub.: 93

INTESTATO

1				(1) Proprieta' 1/1
---	--	--	--	--------------------

Unità immobiliare dal 26/04/2023

N.	DATI IDENTIFICATIVI				DATI DI CLASSAMENTO							DATI DERIVANTI DA	
	Sezione Urbana	Foglio	Particella	Sub	Zona Cens.	Micro Zona	Categoria	Classe	Consistenza	Superficie Catastale	Rendita		
1		53	1645	93			C/6	4	16 m²	Totale: 18 m²	Euro 35,53	VARIAZIONE TOPONOMASTICA del 26/04/2023 Pratica n. AN0045418 in atti dal 26/04/2023 VARIAZIONE DI TOPONOMASTICA (n. 45418.1/2023)	
Indirizzo			VIA CESARE ANCONETANI n. 2 Piano S2										
Notifica						Partita					Mod.58		

Mappali Terreni Correlati

Codice Comune E388 - Foglio 53 - Particella 1645

Situazione dell'unità immobiliare dal 09/11/2015

N.	DATI IDENTIFICATIVI				DATI DI CLASSAMENTO							DATI DERIVANTI DA	
	Sezione Urbana	Foglio	Particella	Sub	Zona Cens.	Micro Zona	Categoria	Classe	Consistenza	Superficie Catastale	Rendita		
1		53	1645	93			C/6	4	16 m²	Totale: 18 m²	Euro 35,53	Variazione del 09/11/2015 - Inserimento in visura dei dati di superficie.	
Indirizzo			VIA CESARE ANCONETANI Piano S2										
Notifica						Partita					Mod.58		
Annotazioni			-classamento e rendita non rettificati entro dodici mesi dalla data di iscrizione in atti della dichiarazione (d.m. 701/94)										

Visura storica per immobile

Situazione degli atti informatizzati al 31/01/2025

Situazione dell'unità immobiliare dal 17/06/2006

N.	DATI IDENTIFICATIVI				DATI DI CLASSAMENTO							DATI DERIVANTI DA	
	Sezione Urbana	Foglio	Particella	Sub	Zona Cens.	Micro Zona	Categoria	Classe	Consistenza	Superficie Catastale	Rendita		
1		53	1645	93			C/6	4	16 m²		Euro 35,53	VARIAZIONE NEL CLASSAMENTO del 17/06/2006 Pratica n. AN0077409 in atti dal 17/06/2006 VARIAZIONE DI CLASSAMENTO (n. 6192.1/2006)	
Indirizzo			VIA CESARE ANCONETANI Piano S2										
Notifica						Partita					Mod.58		
Annotazioni			-classamento e rendita non rettificati entro dodici mesi dalla data di iscrizione in atti della dichiarazione (d.m. 701/94)										

Situazione dell'unità immobiliare dal 17/06/2005

N.	DATI IDENTIFICATIVI				DATI DI CLASSAMENTO							DATI DERIVANTI DA	
	Sezione Urbana	Foglio	Particella	Sub	Zona Cens.	Micro Zona	Categoria	Classe	Consistenza	Superficie Catastale	Rendita		
1		53	1645	93			C/6	4	16 m²		Euro 35,53	Variazione del 17/06/2005 Pratica n. AN0074377 in atti dal 17/06/2005 UNITA AFFERENTI EDIFICATE SU AREA URBANA (n. 7685.1/2005)	
Indirizzo			VIA C. ANCONETANI Piano S2										
Notifica						Partita					Mod.58		
Annotazioni			-classamento e rendita proposti (d.m. 701/94)										

L'intestazione alla data della richiesta deriva dai seguenti atti:

Situazione degli intestati dal 17/06/2005

N.	DATI ANAGRAFICI		CODICE FISCALE	DIRITTI E ONERI REALI
1				(1) Proprieta' 1/1
DATI DERIVANTI DA		del 17/06/2005 Pratica n. AN0074377 in atti dal 17/06/2005 UNITA AFFERENTI EDIFICATE SU AREA URBANA (n. 7685.1/2005)		

Per ulteriori variazioni richiedere le visure storiche dei seguenti immobili soppressi, originari del precedente

Foglio 53 Particella 19 ; Foglio 53 Particella 121 ; Foglio 53 Particella 122 ; Foglio 53 Particella 1273 ;



Direzione Provinciale di Ancona
Ufficio Provinciale - Territorio
Servizi Catastali

Visura storica per immobile

Situazione degli atti informatizzati al 31/01/2025

Data: 31/01/2025 Ora: 17.09.43

Fine

Visura n.: T348836 Pag: 3

Visura telematica

* Codice Fiscale Validato in Anagrafe Tributaria.

Visura storica per immobile
Situazione degli atti informatizzati al 31/01/2025

Dati della richiesta	Comune di JESI (Codice:E388)
	Provincia di ANCONA
Catasto Fabbricati	Foglio: 53 Particella: 1645 Sub.: 94

INTESTATO

1					(1) Proprieta' 1/1
---	--	--	--	--	--------------------

Unità immobiliare dal 26/04/2023

N.	DATI IDENTIFICATIVI				DATI DI CLASSAMENTO							DATI DERIVANTI DA	
	Sezione Urbana	Foglio	Particella	Sub	Zona Cens.	Micro Zona	Categoria	Classe	Consistenza	Superficie Catastale	Rendita		
1		53	1645	94			C/6	4	16 m²	Totale: 18 m²	Euro 35,53	VARIAZIONE TOPONOMASTICA del 26/04/2023 Pratica n. AN0045420 in atti dal 26/04/2023 VARIAZIONE DI TOPONOMASTICA (n. 45420.1/2023)	
Indirizzo			VIA CESARE ANCONETANI n. 2 Piano S2										
Notifica						Partita					Mod.58		

Mappali Terreni Correlati

Codice Comune E388 - Foglio 53 - Particella 1645

Situazione dell'unità immobiliare dal 09/11/2015

N.	DATI IDENTIFICATIVI				DATI DI CLASSAMENTO							DATI DERIVANTI DA	
	Sezione Urbana	Foglio	Particella	Sub	Zona Cens.	Micro Zona	Categoria	Classe	Consistenza	Superficie Catastale	Rendita		
1		53	1645	94			C/6	4	16 m²	Totale: 18 m²	Euro 35,53	Variazione del 09/11/2015 - Inserimento in visura dei dati di superficie.	
Indirizzo			VIA CESARE ANCONETANI Piano S2										
Notifica						Partita					Mod.58		
Annotazioni			-classamento e rendita non rettificati entro dodici mesi dalla data di iscrizione in atti della dichiarazione (d.m. 701/94)										

Visura storica per immobile

Situazione degli atti informatizzati al 31/01/2025

Situazione dell'unità immobiliare dal 17/06/2006

N.	DATI IDENTIFICATIVI				DATI DI CLASSAMENTO							DATI DERIVANTI DA	
	Sezione Urbana	Foglio	Particella	Sub	Zona Cens.	Micro Zona	Categoria	Classe	Consistenza	Superficie Catastale	Rendita		
1		53	1645	94			C/6	4	16 m²		Euro 35,53	VARIAZIONE NEL CLASSAMENTO del 17/06/2006 Pratica n. AN0077409 in atti dal 17/06/2006 VARIAZIONE DI CLASSAMENTO (n. 6192.1/2006)	
Indirizzo			VIA CESARE ANCONETANI Piano S2										
Notifica						Partita					Mod.58		
Annotazioni			-classamento e rendita non rettificati entro dodici mesi dalla data di iscrizione in atti della dichiarazione (d.m. 701/94)										

Situazione dell'unità immobiliare dal 17/06/2005

N.	DATI IDENTIFICATIVI				DATI DI CLASSAMENTO							DATI DERIVANTI DA	
	Sezione Urbana	Foglio	Particella	Sub	Zona Cens.	Micro Zona	Categoria	Classe	Consistenza	Superficie Catastale	Rendita		
1		53	1645	94			C/6	4	16 m²		Euro 35,53	Variazione del 17/06/2005 Pratica n. AN0074377 in atti dal 17/06/2005 UNITA AFFERENTI EDIFICATE SU AREA URBANA (n. 7685.1/2005)	
Indirizzo			VIA C. ANCONETANI Piano S2										
Notifica						Partita					Mod.58		
Annotazioni			-classamento e rendita proposti (d.m. 701/94)										

L'intestazione alla data della richiesta deriva dai seguenti atti:

Situazione degli intestati dal 17/06/2005

N.	DATI ANAGRAFICI		CODICE FISCALE	DIRITTI E ONERI REALI
1				(1) Proprieta' 1/1
DATI DERIVANTI DA		del 17/06/2005 Pratica n. AN0074377 in atti dal 17/06/2005 UNITA AFFERENTI EDIFICATE SU AREA URBANA (n. 7685.1/2005)		

Per ulteriori variazioni richiedere le visure storiche dei seguenti immobili soppressi, originari del precedente

Foglio 53 Particella 19 ; Foglio 53 Particella 121 ; Foglio 53 Particella 122 ; Foglio 53 Particella 1273 ;



Direzione Provinciale di Ancona
Ufficio Provinciale - Territorio
Servizi Catastali

Visura storica per immobile

Situazione degli atti informatizzati al 31/01/2025

Data: 31/01/2025 Ora: 17.10.11

Fine

Visura n.: T349102 Pag: 3

Visura telematica

* Codice Fiscale Validato in Anagrafe Tributaria.

Visura storica per immobile
Situazione degli atti informatizzati al 31/01/2025

Dati della richiesta	Comune di JESI (Codice:E388)
	Provincia di ANCONA
Catasto Fabbricati	Foglio: 53 Particella: 1645 Sub.: 95

INTESTATO

1				(1) Proprieta' 1/1
---	--	--	--	--------------------

Unità immobiliare dal 26/04/2023

N.	DATI IDENTIFICATIVI				DATI DI CLASSAMENTO							DATI DERIVANTI DA	
	Sezione Urbana	Foglio	Particella	Sub	Zona Cens.	Micro Zona	Categoria	Classe	Consistenza	Superficie Catastale	Rendita		
1		53	1645	95			C/6	4	16 m²	Totale: 19 m²	Euro 35,53	VARIAZIONE TOPONOMASTICA del 26/04/2023 Pratica n. AN0045422 in atti dal 26/04/2023 VARIAZIONE DI TOPONOMASTICA (n. 45422.1/2023)	
Indirizzo			VIA CESARE ANCONETANI n. 2 Piano S2										
Notifica						Partita					Mod.58		

Mappali Terreni Correlati

Codice Comune E388 - Foglio 53 - Particella 1645

Situazione dell'unità immobiliare dal 09/11/2015

N.	DATI IDENTIFICATIVI				DATI DI CLASSAMENTO							DATI DERIVANTI DA	
	Sezione Urbana	Foglio	Particella	Sub	Zona Cens.	Micro Zona	Categoria	Classe	Consistenza	Superficie Catastale	Rendita		
1		53	1645	95			C/6	4	16 m²	Totale: 19 m²	Euro 35,53	Variazione del 09/11/2015 - Inserimento in visura dei dati di superficie.	
Indirizzo			VIA CESARE ANCONETANI Piano S2										
Notifica						Partita					Mod.58		
Annotazioni			-classamento e rendita non rettificati entro dodici mesi dalla data di iscrizione in atti della dichiarazione (d.m. 701/94)										

Visura storica per immobile

Situazione degli atti informatizzati al 31/01/2025

Situazione dell'unità immobiliare dal 17/06/2006

N.	DATI IDENTIFICATIVI				DATI DI CLASSAMENTO							DATI DERIVANTI DA	
	Sezione Urbana	Foglio	Particella	Sub	Zona Cens.	Micro Zona	Categoria	Classe	Consistenza	Superficie Catastale	Rendita		
1		53	1645	95			C/6	4	16 m²		Euro 35,53	VARIAZIONE NEL CLASSAMENTO del 17/06/2006 Pratica n. AN0077409 in atti dal 17/06/2006 VARIAZIONE DI CLASSAMENTO (n. 6192.1/2006)	
Indirizzo			VIA CESARE ANCONETANI Piano S2										
Notifica						Partita					Mod.58		
Annotazioni			-classamento e rendita non rettificati entro dodici mesi dalla data di iscrizione in atti della dichiarazione (d.m. 701/94)										

Situazione dell'unità immobiliare dal 17/06/2005

N.	DATI IDENTIFICATIVI				DATI DI CLASSAMENTO							DATI DERIVANTI DA	
	Sezione Urbana	Foglio	Particella	Sub	Zona Cens.	Micro Zona	Categoria	Classe	Consistenza	Superficie Catastale	Rendita		
1		53	1645	95			C/6	4	16 m²		Euro 35,53	Variazione del 17/06/2005 Pratica n. AN0074377 in atti dal 17/06/2005 UNITA AFFERENTI EDIFICATE SU AREA URBANA (n. 7685.1/2005)	
Indirizzo			VIA C. ANCONETANI Piano S2										
Notifica						Partita					Mod.58		
Annotazioni			-classamento e rendita proposti (d.m. 701/94)										

L'intestazione alla data della richiesta deriva dai seguenti atti:

Situazione degli intestati dal 17/06/2005

N.	DATI ANAGRAFICI		CODICE FISCALE	DIRITTI E ONERI REALI
1				(1) Proprieta' 1/1
DATI DERIVANTI DA		del 17/06/2005 Pratica n. AN0074377 in atti dal 17/06/2005 UNITA AFFERENTI EDIFICATE SU AREA URBANA (n. 7685.1/2005)		

Per ulteriori variazioni richiedere le visure storiche dei seguenti immobili soppressi, originari del precedente

Foglio 53 Particella 19 ; Foglio 53 Particella 121 ; Foglio 53 Particella 122 ; Foglio 53 Particella 1273 ;



Direzione Provinciale di Ancona
Ufficio Provinciale - Territorio
Servizi Catastali

Visura storica per immobile

Situazione degli atti informatizzati al 31/01/2025

Data: 31/01/2025 Ora: 17.10.42

Fine

Visura n.: T349405 Pag: 3

Visura telematica

* Codice Fiscale Validato in Anagrafe Tributaria.

Visura storica per immobile
Situazione degli atti informatizzati al 31/01/2025

Dati della richiesta	Comune di JESI (Codice:E388)
	Provincia di ANCONA
Catasto Fabbricati	Foglio: 53 Particella: 1645 Sub.: 96

INTESTATO

1					(1) Proprieta' 1/1
---	--	--	--	--	--------------------

Unità immobiliare dal 26/04/2023

N.	DATI IDENTIFICATIVI				DATI DI CLASSAMENTO							DATI DERIVANTI DA	
	Sezione Urbana	Foglio	Particella	Sub	Zona Cens.	Micro Zona	Categoria	Classe	Consistenza	Superficie Catastale	Rendita		
1		53	1645	96			C/6	4	17 m²	Totale: 19 m²	Euro 37,75	VARIAZIONE TOPONOMASTICA del 26/04/2023 Pratica n. AN0045424 in atti dal 26/04/2023 VARIAZIONE DI TOPONOMASTICA (n. 45424.1/2023)	
Indirizzo			VIA CESARE ANCONETANI n. 2 Piano S2										
Notifica						Partita					Mod.58		

Mappali Terreni Correlati

Codice Comune E388 - Foglio 53 - Particella 1645

Situazione dell'unità immobiliare dal 09/11/2015

N.	DATI IDENTIFICATIVI				DATI DI CLASSAMENTO							DATI DERIVANTI DA	
	Sezione Urbana	Foglio	Particella	Sub	Zona Cens.	Micro Zona	Categoria	Classe	Consistenza	Superficie Catastale	Rendita		
1		53	1645	96			C/6	4	17 m²	Totale: 19 m²	Euro 37,75	Variazione del 09/11/2015 - Inserimento in visura dei dati di superficie.	
Indirizzo			VIA CESARE ANCONETANI Piano S2										
Notifica						Partita					Mod.58		
Annotazioni			-classamento e rendita non rettificati entro dodici mesi dalla data di iscrizione in atti della dichiarazione (d.m. 701/94)										

Visura storica per immobile

Situazione degli atti informatizzati al 31/01/2025

Situazione dell'unità immobiliare dal 17/06/2006

N.	DATI IDENTIFICATIVI				DATI DI CLASSAMENTO							DATI DERIVANTI DA	
	Sezione Urbana	Foglio	Particella	Sub	Zona Cens.	Micro Zona	Categoria	Classe	Consistenza	Superficie Catastale	Rendita	VARIAZIONE NEL CLASSAMENTO del 17/06/2006 Pratica n. AN0077409 in atti dal 17/06/2006 VARIAZIONE DI CLASSAMENTO (n. 6192.1/2006)	
1		53	1645	96			C/6	4	17 m²		Euro 37,75		
Indirizzo			VIA CESARE ANCONETANI Piano S2										
Notifica						Partita					Mod.58		
Annotazioni			-classamento e rendita non rettificati entro dodici mesi dalla data di iscrizione in atti della dichiarazione (d.m. 701/94)										

Situazione dell'unità immobiliare dal 17/06/2005

N.	DATI IDENTIFICATIVI				DATI DI CLASSAMENTO							DATI DERIVANTI DA	
	Sezione Urbana	Foglio	Particella	Sub	Zona Cens.	Micro Zona	Categoria	Classe	Consistenza	Superficie Catastale	Rendita		
1		53	1645	96			C/6	4	17 m²		Euro 37,75	Variazione del 17/06/2005 Pratica n. AN0074377 in atti dal 17/06/2005 UNITA AFFERENTI EDIFICATE SU AREA URBANA (n. 7685.1/2005)	
Indirizzo			VIA C. ANCONETANI Piano S2										
Notifica						Partita					Mod.58		
Annotazioni			-classamento e rendita proposti (d.m. 701/94)										

L'intestazione alla data della richiesta deriva dai seguenti atti:

Situazione degli intestati dal 17/06/2005

N.	DATI ANAGRAFICI		CODICE FISCALE	DIRITTI E ONERI REALI
1				(1) Proprieta' 1/1
DATI DERIVANTI DA		del 17/06/2005 Pratica n. AN0074377 in atti dal 17/06/2005 UNITA AFFERENTI EDIFICATE SU AREA URBANA (n. 7685.1/2005)		

Per ulteriori variazioni richiedere le visure storiche dei seguenti immobili soppressi, originari del precedente

Foglio 53 Particella 19 ; Foglio 53 Particella 121 ; Foglio 53 Particella 122 ; Foglio 53 Particella 1273 ;



Direzione Provinciale di Ancona
Ufficio Provinciale - Territorio
Servizi Catastali

Visura storica per immobile

Situazione degli atti informatizzati al 31/01/2025

Data: 31/01/2025 Ora: 17.11.10

Fine

Visura n.: T349699 Pag: 3

Visura telematica

* Codice Fiscale Validato in Anagrafe Tributaria.

Visura storica per immobile
Situazione degli atti informatizzati al 31/01/2025

Dati della richiesta	Comune di JESI (Codice:E388)
	Provincia di ANCONA
Catasto Fabbricati	Foglio: 53 Particella: 1645 Sub.: 97

INTESTATO

1				(1) Proprieta' 1/1
---	--	--	--	--------------------

Unità immobiliare dal 26/04/2023

N.	DATI IDENTIFICATIVI				DATI DI CLASSAMENTO							DATI DERIVANTI DA	
	Sezione Urbana	Foglio	Particella	Sub	Zona Cens.	Micro Zona	Categoria	Classe	Consistenza	Superficie Catastale	Rendita		
1		53	1645	97			C/6	4	18 m²	Totale: 19 m²	Euro 39,97	VARIAZIONE TOPONOMASTICA del 26/04/2023 Pratica n. AN0045426 in atti dal 26/04/2023 VARIAZIONE DI TOPONOMASTICA (n. 45426.1/2023)	
Indirizzo			VIA CESARE ANCONETANI n. 2 Piano S2										
Notifica						Partita					Mod.58		

Mappali Terreni Correlati

Codice Comune E388 - Foglio 53 - Particella 1645

Situazione dell'unità immobiliare dal 09/11/2015

N.	DATI IDENTIFICATIVI				DATI DI CLASSAMENTO							DATI DERIVANTI DA	
	Sezione Urbana	Foglio	Particella	Sub	Zona Cens.	Micro Zona	Categoria	Classe	Consistenza	Superficie Catastale	Rendita		
1		53	1645	97			C/6	4	18 m²	Totale: 19 m²	Euro 39,97	Variazione del 09/11/2015 - Inserimento in visura dei dati di superficie.	
Indirizzo			VIA CESARE ANCONETANI Piano S2										
Notifica						Partita					Mod.58		
Annotazioni			-classamento e rendita non rettificati entro dodici mesi dalla data di iscrizione in atti della dichiarazione (d.m. 701/94)										

Visura storica per immobile

Situazione degli atti informatizzati al 31/01/2025

Situazione dell'unità immobiliare dal 17/06/2006

N.	DATI IDENTIFICATIVI				DATI DI CLASSAMENTO							DATI DERIVANTI DA	
	Sezione Urbana	Foglio	Particella	Sub	Zona Cens.	Micro Zona	Categoria	Classe	Consistenza	Superficie Catastale	Rendita		
1		53	1645	97			C/6	4	18 m²		Euro 39,97	VARIAZIONE NEL CLASSAMENTO del 17/06/2006 Pratica n. AN0077409 in atti dal 17/06/2006 VARIAZIONE DI CLASSAMENTO (n. 6192.1/2006)	
Indirizzo			VIA CESARE ANCONETANI Piano S2										
Notifica						Partita					Mod.58		
Annotazioni			-classamento e rendita non rettificati entro dodici mesi dalla data di iscrizione in atti della dichiarazione (d.m. 701/94)										

Situazione dell'unità immobiliare dal 17/06/2005

N.	DATI IDENTIFICATIVI				DATI DI CLASSAMENTO							DATI DERIVANTI DA	
	Sezione Urbana	Foglio	Particella	Sub	Zona Cens.	Micro Zona	Categoria	Classe	Consistenza	Superficie Catastale	Rendita		
1		53	1645	97			C/6	4	18 m²		Euro 39,97	Variazione del 17/06/2005 Pratica n. AN0074377 in atti dal 17/06/2005 UNITA AFFERENTI EDIFICATE SU AREA URBANA (n. 7685.1/2005)	
Indirizzo			VIA C. ANCONETANI Piano S2										
Notifica						Partita					Mod.58		
Annotazioni			-classamento e rendita proposti (d.m. 701/94)										

L'intestazione alla data della richiesta deriva dai seguenti atti:

Situazione degli intestati dal 17/06/2005

N.	DATI ANAGRAFICI		CODICE FISCALE	DIRITTI E ONERI REALI
1				(1) Proprieta' 1/1
DATI DERIVANTI DA		del 17/06/2005 Pratica n. AN0074377 in atti dal 17/06/2005 UNITA AFFERENTI EDIFICATE SU AREA URBANA (n. 7685.1/2005)		

Per ulteriori variazioni richiedere le visure storiche dei seguenti immobili soppressi, originari del precedente

Foglio 53 Particella 19 ; Foglio 53 Particella 121 ; Foglio 53 Particella 122 ; Foglio 53 Particella 1273 ;



Direzione Provinciale di Ancona
Ufficio Provinciale - Territorio
Servizi Catastali

Visura storica per immobile

Situazione degli atti informatizzati al 31/01/2025

Data: 31/01/2025 Ora: 17.11.44

Fine

Visura n.: T350059 Pag: 3

Visura telematica

* Codice Fiscale Validato in Anagrafe Tributaria.

Visura storica per immobile
Situazione degli atti informatizzati al 31/01/2025

Dati della richiesta	Comune di JESI (Codice:E388)
	Provincia di ANCONA
Catasto Fabbricati	Foglio: 53 Particella: 1645 Sub.: 98

INTESTATO

1				(1) Proprieta' 1/1
---	--	--	--	--------------------

Unità immobiliare dal 26/04/2023

N.	DATI IDENTIFICATIVI				DATI DI CLASSAMENTO							DATI DERIVANTI DA	
	Sezione Urbana	Foglio	Particella	Sub	Zona Cens.	Micro Zona	Categoria	Classe	Consistenza	Superficie Catastale	Rendita		
1		53	1645	98			C/6	4	17 m²	Totale: 19 m²	Euro 37,75	VARIAZIONE TOPONOMASTICA del 26/04/2023 Pratica n. AN0045428 in atti dal 26/04/2023 VARIAZIONE DI TOPONOMASTICA (n. 45428.1/2023)	
Indirizzo			VIA CESARE ANCONETANI n. 2 Piano S2										
Notifica						Partita					Mod.58		

Mappali Terreni Correlati

Codice Comune E388 - Foglio 53 - Particella 1645

Situazione dell'unità immobiliare dal 09/11/2015

N.	DATI IDENTIFICATIVI				DATI DI CLASSAMENTO							DATI DERIVANTI DA	
	Sezione Urbana	Foglio	Particella	Sub	Zona Cens.	Micro Zona	Categoria	Classe	Consistenza	Superficie Catastale	Rendita		
1		53	1645	98			C/6	4	17 m²	Totale: 19 m²	Euro 37,75	Variazione del 09/11/2015 - Inserimento in visura dei dati di superficie.	
Indirizzo			VIA CESARE ANCONETANI Piano S2										
Notifica						Partita					Mod.58		
Annotazioni			-classamento e rendita non rettificati entro dodici mesi dalla data di iscrizione in atti della dichiarazione (d.m. 701/94)										

Visura storica per immobile

Situazione degli atti informatizzati al 31/01/2025

Situazione dell'unità immobiliare dal 17/06/2006

N.	DATI IDENTIFICATIVI				DATI DI CLASSAMENTO							DATI DERIVANTI DA	
	Sezione Urbana	Foglio	Particella	Sub	Zona Cens.	Micro Zona	Categoria	Classe	Consistenza	Superficie Catastale	Rendita		
1		53	1645	98			C/6	4	17 m²		Euro 37,75	VARIAZIONE NEL CLASSAMENTO del 17/06/2006 Pratica n. AN0077409 in atti dal 17/06/2006 VARIAZIONE DI CLASSAMENTO (n. 6192.1/2006)	
Indirizzo			VIA CESARE ANCONETANI Piano S2										
Notifica							Partita						Mod.58
Annotazioni			-classamento e rendita non rettificati entro dodici mesi dalla data di iscrizione in atti della dichiarazione (d.m. 701/94)										

Situazione dell'unità immobiliare dal 17/06/2005

N.	DATI IDENTIFICATIVI				DATI DI CLASSAMENTO							DATI DERIVANTI DA	
	Sezione Urbana	Foglio	Particella	Sub	Zona Cens.	Micro Zona	Categoria	Classe	Consistenza	Superficie Catastale	Rendita		
1		53	1645	98			C/6	4	17 m²		Euro 37,75	Variazione del 17/06/2005 Pratica n. AN0074377 in atti dal 17/06/2005 UNITA AFFERENTI EDIFICATE SU AREA URBANA (n. 7685.1/2005)	
Indirizzo			VIA C. ANCONETANI Piano S2										
Notifica						Partita					Mod.58		
Annotazioni			-classamento e rendita proposti (d.m. 701/94)										

L'intestazione alla data della richiesta deriva dai seguenti atti:

Situazione degli intestati dal 17/06/2005

N.	DATI ANAGRAFICI		CODICE FISCALE	DIRITTI E ONERI REALI
1				(1) Proprieta' 1/1
DATI DERIVANTI DA		del 17/06/2005 Pratica n. AN0074377 in atti dal 17/06/2005 UNITA AFFERENTI EDIFICATE SU AREA URBANA (n. 7685.1/2005)		

Per ulteriori variazioni richiedere le visure storiche dei seguenti immobili soppressi, originari del precedente

Foglio 53 Particella 19 ; Foglio 53 Particella 121 ; Foglio 53 Particella 122 ; Foglio 53 Particella 1273 ;



Direzione Provinciale di Ancona
Ufficio Provinciale - Territorio
Servizi Catastali

Visura storica per immobile

Situazione degli atti informatizzati al 31/01/2025

Data: 31/01/2025 Ora: 17.12.15

Fine

Visura n.: T350349 Pag: 3

Visura telematica

* Codice Fiscale Validato in Anagrafe Tributaria.