

**Agenzia del Territorio
CATASTO FABBRICATI
Ufficio Provinciale di
Pisa**

Dichiarazione protocollo n. PI0114100 del 30/10/2015

Planimetria di u.i.u. in Comune di San Miniato

Via Gioberti

civ. 10

Identificativi Catastali:

Sezione:
Foglio: 27
Particella: 378
Subalterno: 2

Compilata da:


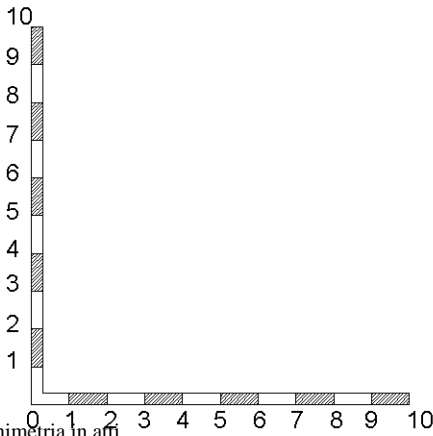
[REDACTED]
Iscritto all'albo:
Geometri

Prov. Pisa [REDACTED]

Scheda n. 1 Scala 1:200



PIANO TERRA



Catasto dei Fabbricati - Situazione al 13/06/2024 - Comune di SAN MINIATO(046) - < Foglio 27 - Particella 378 - Subalterno 2 >
VIA VINCENZO GIOBERTI n. 10 Piano T

MODULARIO
F Cat. S T 300



MINISTERO DELLE FINANZE
DIREZIONE GENERALE DEL CATASTO E DEI SERVIZI TECNICI ERARIALI

Mod. A (Nuovo Catasto Edilizio Urbano)

Lire
30

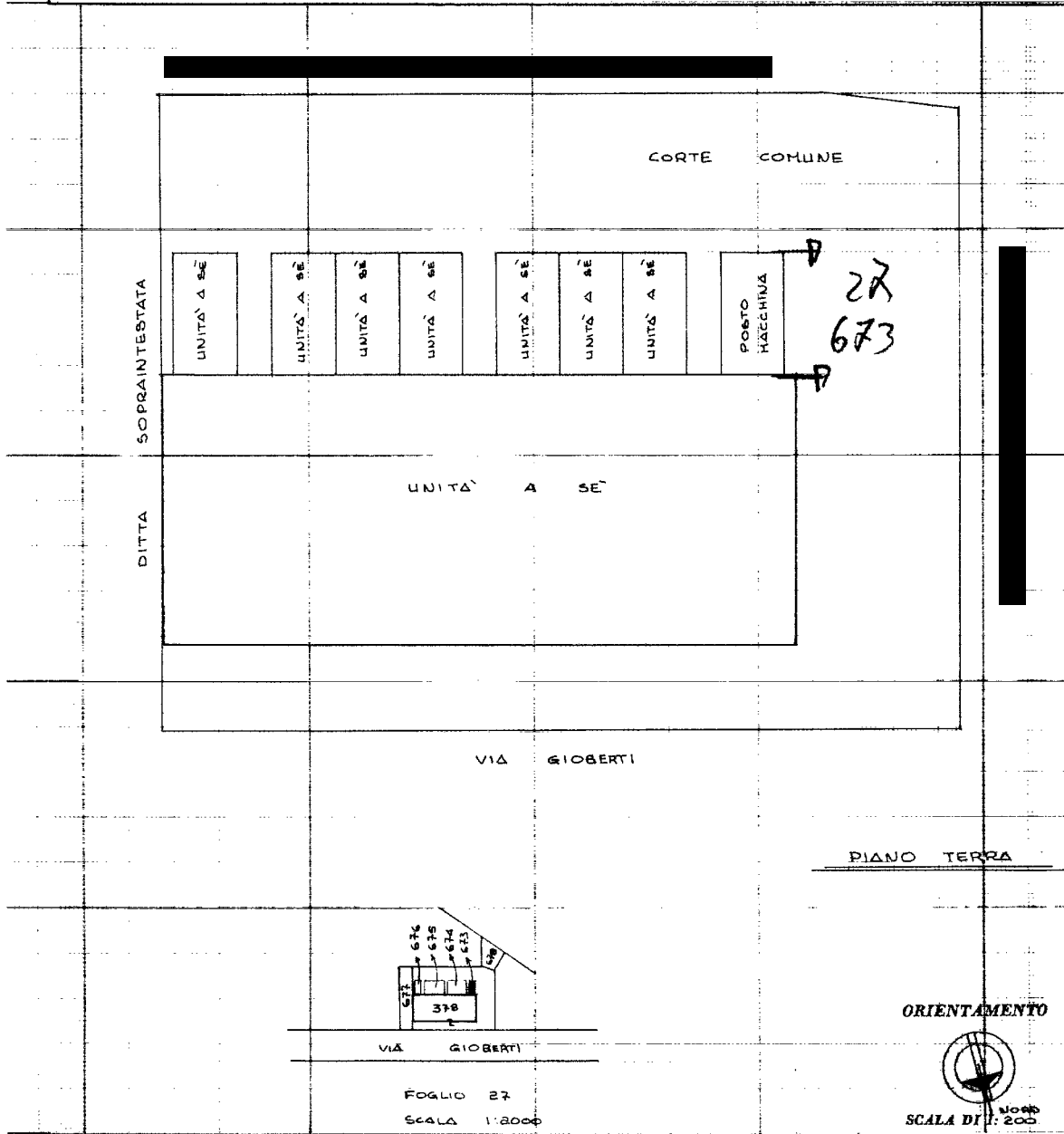
96 NUOVO CATASTO EDILIZIO URBANO

(R. DECRETO-LEGGE 13 APRILE 1989, N. 652)

Planimetria dell'immobile situato nel Comune di SAN MINIATO Via GIOLITTI

Ditta [REDACTED]

Allegata alla dichiarazione presentata all'Ufficio Tecnico Erariale di PISA



SPAZIO RISERVATO PER LE ANNOTAZIONI D'UFFICIO

DATA <u>8.6.83</u>	
PROT. N° <u>848</u>	

Compilata dall' [REDACTED]
(Titolo, nome e cognome del tecnico)

Iscritto all'Albo de ingegneri
della Provincia di PISA

DATA 5.5.1983

Firma: [REDACTED]

Ultima planimetria in atti

Catasto dei Fabbricati - Situazione al 13/06/2024 - Comune di SAN MINIATO(046) - < Foglio 27 - Particella 673 - Subalterno >
Via GIOVANNI GIOLITTI Piano T



N=40700

E=-43500

1 Particella: 378

Comune: (P1) SAN MINIATO
 Foglio: 27
 Scala originale: 1:2000
 Dimensione cornice: 534.000 x 378.000 metProtocollo pratica T300312/2024
 25-Giu-2024 15:50:2

