Data presentazione: 13/09/1994 - Data: 06/12/2023 - n. T90895 - Richiedente: FZRMSM74E14A326Q

MINISTERO DELLE FINANZE
DIREZIONE GENERALE DEL CATASTO E DEI SS.TT.EE.

MOD. BN (CEU)

LIRE 500

CATASTO EDILIZIO URBANO (RDL 13-4-1939, n. 652)

Comune di BRUSSON via FRAZNE "LA CROIX" civ.

PIANTA PIANO SECONDO

Hmin = 1.80 mt. _ Hmax = 2.30 mt.

RIFERIMENTO T.M. NUM.RO 2305 DEL 12 AGO. 1994

FOGLIO 63 NUM. 2/1, 412/4

SCALA 1:1.000

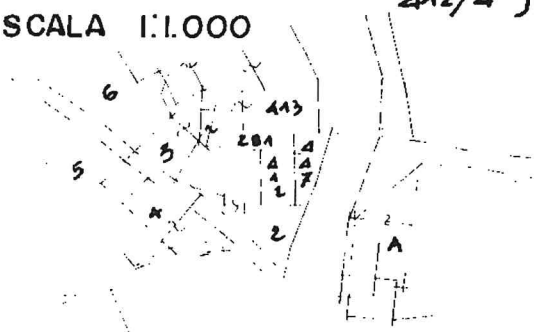

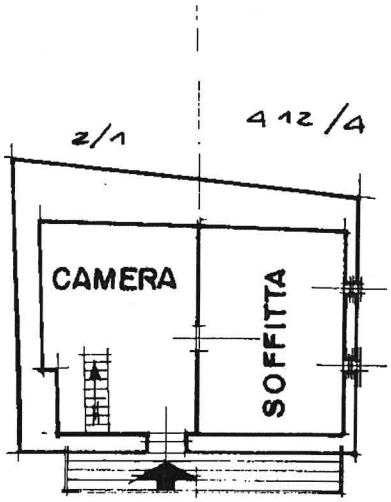

CONFINANTI:

281 Roma Maria, Guillermin Eleonora e Jocondo
447 Lat. Maria
3 Roma Maria - Guillermin Eleonora e Jocondo -
STRADA COM.LE INTERNA

PIANTA PIANO PRIMO

H= 2.00 mt.

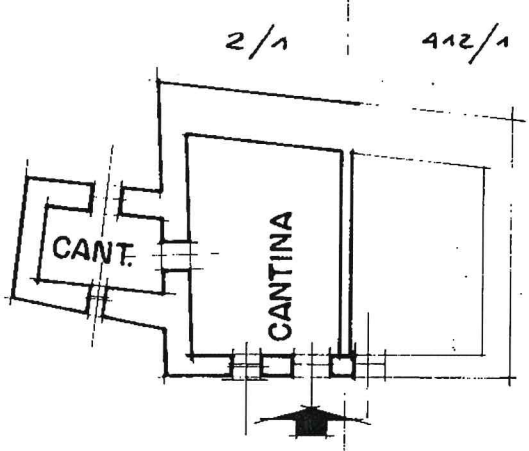

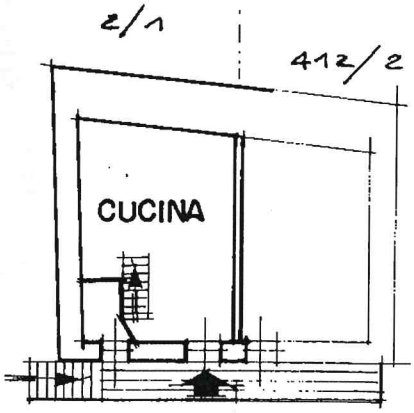

PIANTA PIANO TERRA

H= 2.00 mt.

ORIENTAMENTO

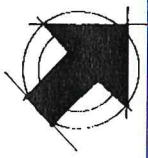

SCALA DI 1:

Ultima planimetria in atti

Compilata dal GEOMETRA (Titolo, cognome e nome) PERNETTAZ CLAUDIO

Iscritto all'Albo dei geometri di AOSTA al n. 725

Data 01-09-94 Firma

RISERVATO ALL'UFFICIO

63 / 2 / 412 — 1 / 4

Data presentazione: 13/09/1994 - Data: 06/12/2023 - n. T90895 - Richiedente: FZRMSM74E14A326Q
Totale schede: 1 - Formato di acquisizione: A4(210x297) - Formato stampa: Testo - A4(210x297)

Catasto dei Fabbricati - Situazione al 06/12/2023 - Comune di BRUSSON(B230) - < Foglio 63 - Particella 2 - Subalterno 1 > - Uiu graffata
10 mm
FRAZIONE LA CROIX Piano T - 1/2