

MODULAR C
Foglio 497



MINISTERO DELLE FINANZE
DIREZIONE GENERALE DEL CATASTO E DEI SS.TT.EE.
CATASTO EDILIZIO URBANO (RDL 13-4-1939, n. 652)

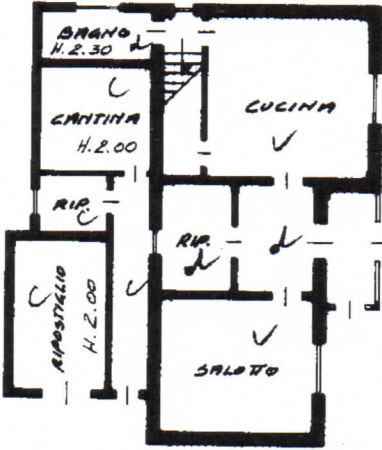
MOD. BN (CEU)

LIRE
250

AL

Planimetria di u.i.u. in Comune di VILLAMARZANA via ROMA civ.

PROPRIETA' GALOZZI



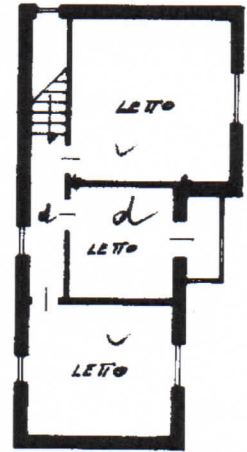
PROPRIETA' BOTTIN



PROPRIETA'


PIANO TERRA
H. 2.55

VIA ROMA



PIANO PRIMO
H. 2.50

ORIENTAMENTO




SCALA DI 1: 200

Linea 01
Catasto di Fabbricati - Situazione al 22/08/2025 - Comune di VILLAMARZANA (L.967) - < Foglio 8 - Particella 48 - Subalterno >
VIA ROMA Piano T-1

Ultima Dichiarazione di N.C.
Denuncia di variazione
Data presentazione: 23/11/1992 - Data: 22/08/2025
Totale schede: 1 - Formato di acquisizione: A4 (210x297) - Formato stampa richiesto: A4 (210x297)
Identificativi catastali
F 8
c 48 sub.

Compilata dal GEOM. RIGOLIA
(Titolo, cognome e nome)
CATASTO DI FABBRICATI
Iscritto all'albo de i GEOM. RIGOLIA
della provincia di ROMA
24 02 1992



RISERVATO ALL'UFFICIO
106

Roma Istituto Poligrafico e Zecca dello Stato - PV