

**Agenzia del Territorio
CATASTO FABBRICATI
Ufficio Provinciale di
Roma**

Dichiarazione protocollo n. RM0613453 del 02/09/2005

Planimetria di u.i.u. in Comune di Anzio

Via Vincenzo Monti

civ. SNC

Identificativi Catastali:

Sezione:
Foglio: 37
Particella: 447
Subalterno: 3

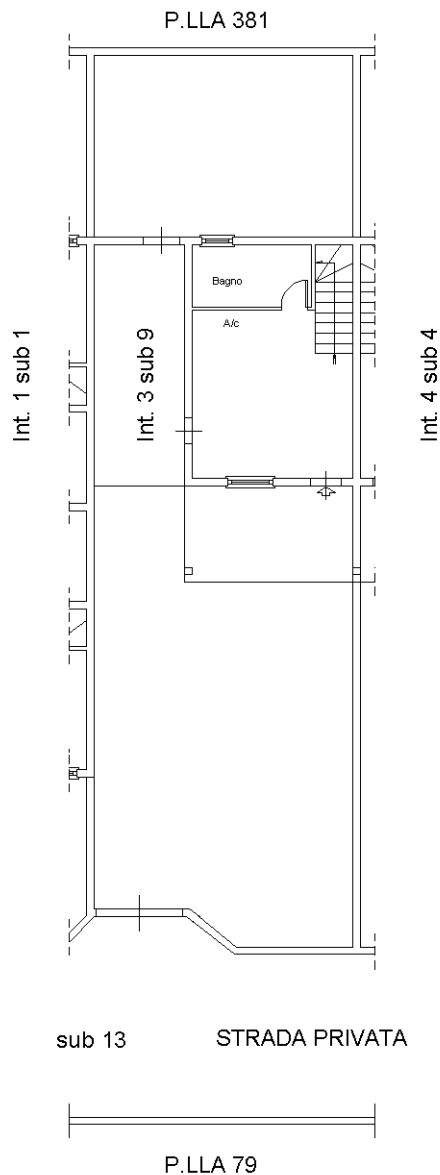
Compilata da:
Tontini Pierpaolo
Iscritto all'albo:
Geometri

Prov. Roma

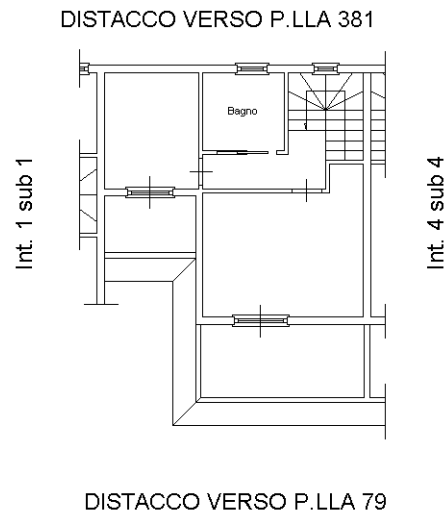
N. 7835

Scheda n. 1 Scala 1:200

PIANO TERRA
APP.TO INT. 3
H = 2.70



PIANO PRIMO
APP.TO INT. 3
Hm = 3.01



Ultima planimetria in atti



**Agenzia del Territorio
CATASTO FABBRICATI
Ufficio Provinciale di
Roma**

Dichiarazione protocollo n. RM0613453 del 02/09/2005

Planimetria di u.i.u. in Comune di Anzio

Via Vincenzo Monti

civ. SNC

Identificativi Catastali:

Sezione:

Foglio: 37

Particella: 447

Subalterno: 9

Compilata da:

Tontini Pierpaolo

Iscritto all'albo:

Geometri

Prov. Roma

N. 7835

Scheda n. 1

Scala 1:100

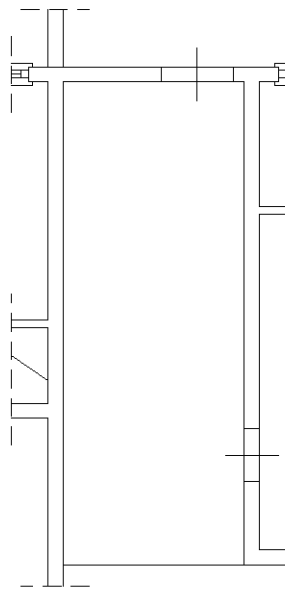
PIANO TERRA

GARAGE INT. 3

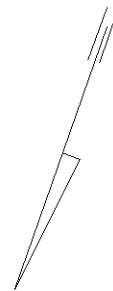
H = 2.70

P.LLA 381

Int. 1 sub 1



DISTACCO VERSO SUB 13



ORIENTAMENTO

Ultima planimetria in atti