

**Agenzia delle Entrate**  
**CATASTO FABBRICATI**  
Ufficio provinciale di  
Roma

Dichiarazione protocollo n. RM0695082 del 04/11/2015  
Planimetria di u.i.u. in Comune di Anzio  
Viale Del Biancospino

civ. SNC

Identificativi Catastali:  
Sezione: 43  
Foglio: 99  
Particella: 99  
Subalterno: 4

Compilata da:  
Aisoni Giovanni Battista  
Iscritto all'albo:  
Geometri  
Prov. Sassari  
N. 02717

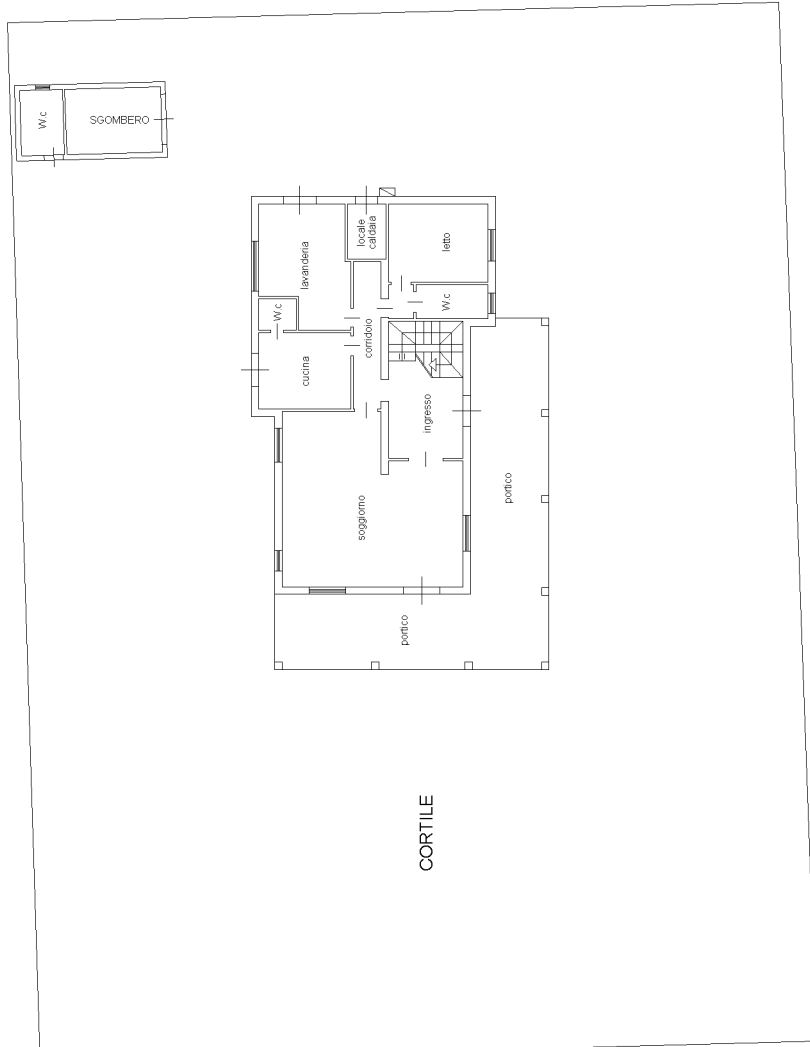
Scala 1: 200

Ultima planimetria in atti

### PIANTA PIANO TERRA

H= 3,00 ML

MAPP.83

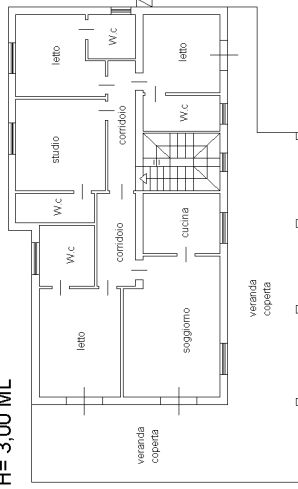


CORTILE

MAPP. 100

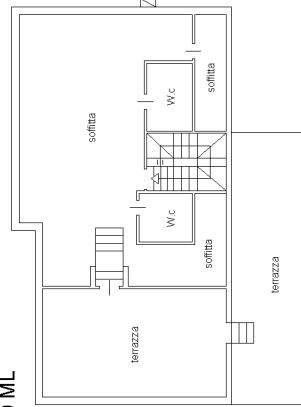
### PIANO PRIMO

H= 3,00 ML



### PIANO SECONDO

Hm= 2,20 ML



VIALE DEL BIANCOSPINO

