

Allegato 3

Visure Motta Sant'Anastasia

Catasto fabbricati
Visura attuale per immobile
Situazione degli atti informatizzati al 24/01/2024



Immobile di catasto fabbricati



Causali di aggiornamento ed annotazioni

Informazioni riportate negli atti del catasto al 24/01/2024

Dati identificativi: Comune di **MOTTA SANT'ANASTASIA (F781) (CT)**

Foglio **6** Particella **2732** Subalterno **2**

Classamento:

Categoria **F/1^a**, Consistenza **781 m²**

Indirizzo: VIALE DELLA REGIONE n. SN Piano T

Ultimo atto di aggiornamento: VARIAZIONE TOPONOMASTICA del 20/01/2011 Pratica n. CT0035052 in atti dal 20/01/2011 VARIAZIONE DI TOPONOMASTICA RICHIESTA DAL COMUNE (n. 3720.1/2011)

> **Dati identificativi**

Comune di **MOTTA SANT'ANASTASIA (F781) (CT)**

Foglio **6** Particella **2732** Subalterno **2**

COSTITUZIONE del 26/01/2004 Pratica n. CT0020393 in atti dal 26/01/2004 COSTITUZIONE (n. 227.1/2004)

Particelle corrispondenti al catasto terreni

Comune di **MOTTA SANT'ANASTASIA (F781) (CT)**

Foglio **6** Particella **2732**

> **Indirizzo**

VIALE DELLA REGIONE n. SN Piano T


VARIAZIONE TOPONOMASTICA del 20/01/2011 Pratica n. CT0035052 in atti dal 20/01/2011 VARIAZIONE DI TOPONOMASTICA RICHIESTA DAL COMUNE (n. 3720.1/2011)

> **Dati di classamento**

Categoria **F/1^a**, Consistenza **781 m²**

VARIAZIONE TOPONOMASTICA del 20/01/2011
Pratica n. CT0035052 in atti dal 20/01/2011
VARIAZIONE DI TOPONOMASTICA RICHIESTA DAL
COMUNE (n. 3720.1/2011)

> **Intestazione attuale dell'immobile - totale intestati: 1**

> 
Diritto di: Proprieta' per 1000/1000 (deriva dall'atto
1)

1. COSTITUZIONE del 26/01/2004 Pratica n.
CT0020393 in atti dal 26/01/2004 COSTITUZIONE (n.
227.1/2004)

Visura telematica

Tributi speciali: Euro 0,90

Legenda

a) F/1: Area urbana

Catasto fabbricati
Visura attuale per immobile
Situazione degli atti informatizzati al 16/02/2024



Immobile di catasto fabbricati



Causali di aggiornamento ed annotazioni

Informazioni riportate negli atti del catasto al 16/02/2024

Dati identificativi: Comune di **MOTTA SANT'ANASTASIA (F781) (CT)**

Foglio **6** Particella **2151** Subalterno **44**

Classamento:

Categoria **F/5^a**

Indirizzo: VIALE DELLA REGIONE Piano 4

Ultimo atto di aggiornamento: VARIAZIONE TOPONOMASTICA del 20/01/2011 Pratica n. CT0035036 in atti dal 20/01/2011 VARIAZIONE DI TOPONOMASTICA RICHIESTA DAL COMUNE (n. 3705.1/2011)

> **Dati identificativi**

Comune di **MOTTA SANT'ANASTASIA (F781) (CT)**

Foglio **6** Particella **2151** Subalterno **44**

Impianto meccanografico del 01/01/1989

Particelle corrispondenti al catasto terreni

Comune di **MOTTA SANT'ANASTASIA (F781) (CT)**

Foglio **6** Particella **2151**

> **Indirizzo**

VIALE DELLA REGIONE Piano 4

VARIAZIONE TOPONOMASTICA del 20/01/2011 Pratica n. CT0035036 in atti dal 20/01/2011 VARIAZIONE DI TOPONOMASTICA RICHIESTA DAL COMUNE (n. 3705.1/2011)

Catasto terreni
Visura attuale per immobile
Situazione degli atti informatizzati al 23/01/2024



Immobile di catasto terreni



Causali di aggiornamento ed annotazioni

Informazioni riportate negli atti del catasto al 23/01/2024

Dati identificativi: Comune di MOTTA SANT'ANASTASIA (F781) (CT)

Foglio 6 Particella 2479

Classamento:

Redditi: dominicale Euro 0,04

agrario Euro 0,02

Particella con qualità: VIGNETO di classe 3

Superficie: 6 m²

Ultimo atto di aggiornamento: FRAZIONAMENTO del 27/04/1994 Pratica n. 440821 in atti dal 03/12/2002 23805/93 (n. 951.1/1994)

> **Dati identificativi**

Comune di MOTTA SANT'ANASTASIA (F781)
(CT)

Foglio 6 Particella 2479

FRAZIONAMENTO del 27/04/1994 Pratica n. 440821
in atti dal 03/12/2002 23805/93 (n. 951.1/1994)

> **Dati di classamento**

Redditi: dominicale Euro 0,04

agrario Euro 0,02

Particella con qualità: VIGNETO di classe 3

Superficie: 6 m²

FRAZIONAMENTO del 27/04/1994 Pratica n. 440821
in atti dal 03/12/2002 23805/93 (n. 951.1/1994)

> **Intestazione attuale dell'immobile - totale intestati: 1**

1. FRAZIONAMENTO del 27/04/1994 Pratica n. 440821
in atti dal 03/12/2002 23805/93 (n. 951.1/1994)

1000/1000 (deriva dall'atto

1)



Direzione Provinciale di Catania
Ufficio Provinciale - Territorio
Servizi Catastali

Data: 23/01/2024
Ora: 12:32:19
Numero Pratica: T204405/2024
Pag: 2 - Fine

Tributi speciali: Euro ████

Catasto terreni
Visura attuale per immobile
Situazione degli atti informatizzati al 23/01/2024



Immobile di catasto terreni



Causali di aggiornamento ed annotazioni

Informazioni riportate negli atti del catasto al 23/01/2024

Dati identificativi: Comune di MOTTA SANT'ANASTASIA (F781) (CT)

Foglio 6 Particella 1513

Classamento:

Redditi: dominicale Euro 15,43 Lire 29.876

agrario Euro 7,71 Lire 14.938

Particella con qualità: VIGNETO di classe 3

Superficie: 2.134 m²

Ultimo atto di aggiornamento: FRAZIONAMENTO in atti dal 07/03/1991 (n. 5281)

> **Dati identificativi**

Comune di MOTTA SANT'ANASTASIA (F781)
(CT)

Foglio 6 Particella 1513

Partita: 5216

FRAZIONAMENTO in atti dal 07/03/1991 (n. 5281)

> **Dati di classamento**

Redditi: dominicale Euro 15,43 Lire 29.876


agrario Euro 7,71 Lire 14.938



Particella con qualità: VIGNETO di classe 3

Superficie: 2.134 m²

FRAZIONAMENTO in atti dal 07/03/1991 (n. 5281)

> **Intestazione attuale dell'immobile - totale intestati: 1**

> 
Diritto di: Proprieta' per 1000/1000 (deriva dall'atto
1)

1 Atto del 28/09/1983 Pubblico ufficiale 
 Registrazione n. 16886
registrato in data 17/10/1983 - n. 11054.1/1983 in atti
dal 10/04/1997



Direzione Provinciale di Catania
Ufficio Provinciale - Territorio
Servizi Catastali

Data: 23/01/2024
Ora: 12:22:30
Numero Pratica: T196570/2024
Pag: 2 - Fine

Tributi speciali: Euro ████

Catasto fabbricati
Visura attuale per immobile
Situazione degli atti informatizzati al 23/01/2024



Immobile di catasto fabbricati



Causali di aggiornamento ed annotazioni

Informazioni riportate negli atti del catasto al 23/01/2024

Dati identificativi: Comune di **MOTTA SANT'ANASTASIA (F781) (CT)**

Foglio **6** Particella **2151** Subalterno **25**

Classamento:

Rendita: **Euro 426,08**

Categoria **A/2^a**, Classe **5**, Consistenza **5 vani**

Indirizzo: VIALE DELLA REGIONE Piano 4

Ultimo atto di aggiornamento: VARIAZIONE TOPONOMASTICA del 20/01/2011 Pratica n. CT0035011 in atti dal 20/01/2011 VARIAZIONE DI TOPONOMASTICA RICHIESTA DAL COMUNE (n. 3683.1/2011)

> **Dati identificativi**

Comune di **MOTTA SANT'ANASTASIA (F781)**
(CT)

Foglio **6** Particella **2151** Subalterno **25**

Impianto meccanografico del 01/01/1989

Particelle corrispondenti al catasto terreni

Comune di **MOTTA SANT'ANASTASIA (F781)**
(CT)

Foglio **6** Particella **2151**

> **Indirizzo**

VIALE DELLA REGIONE Piano 4

VARIAZIONE TOPONOMASTICA del 20/01/2011
Pratica n. CT0035011 in atti dal 20/01/2011
VARIAZIONE DI TOPONOMASTICA RICHIESTA DAL
COMUNE (n. 3683.1/2011)

Direzione Provinciale di Catania
Ufficio Provinciale - Territorio
Servizi Catastali

> **Dati di classamento**

Rendita: **Euro 426,08**
Categoria **A/2^a**, Classe **5**, Consistenza **5 vani**

CLASSAMENTO AUTOMATICO del 14/10/1987 in atti
dal 11/02/1992 (n. C1690/1987)

> **Intestazione attuale dell'immobile - totale intestati: 1**

-
- > [REDACTED] 1. Impianto meccanografico del 01/01/1989
Diritto di: Proprieta' per 1000/1000 (deriva dall'atto
1)

Visura telematica

Tributi speciali: Euro [REDACTED]

Legenda

a) A/2: Abitazioni di tipo civile



MINISTERO DELLE FINANZE
DIREZIONE GENERALE DEL CATASTO E DEI SERVIZI TECNICI ERARIALI

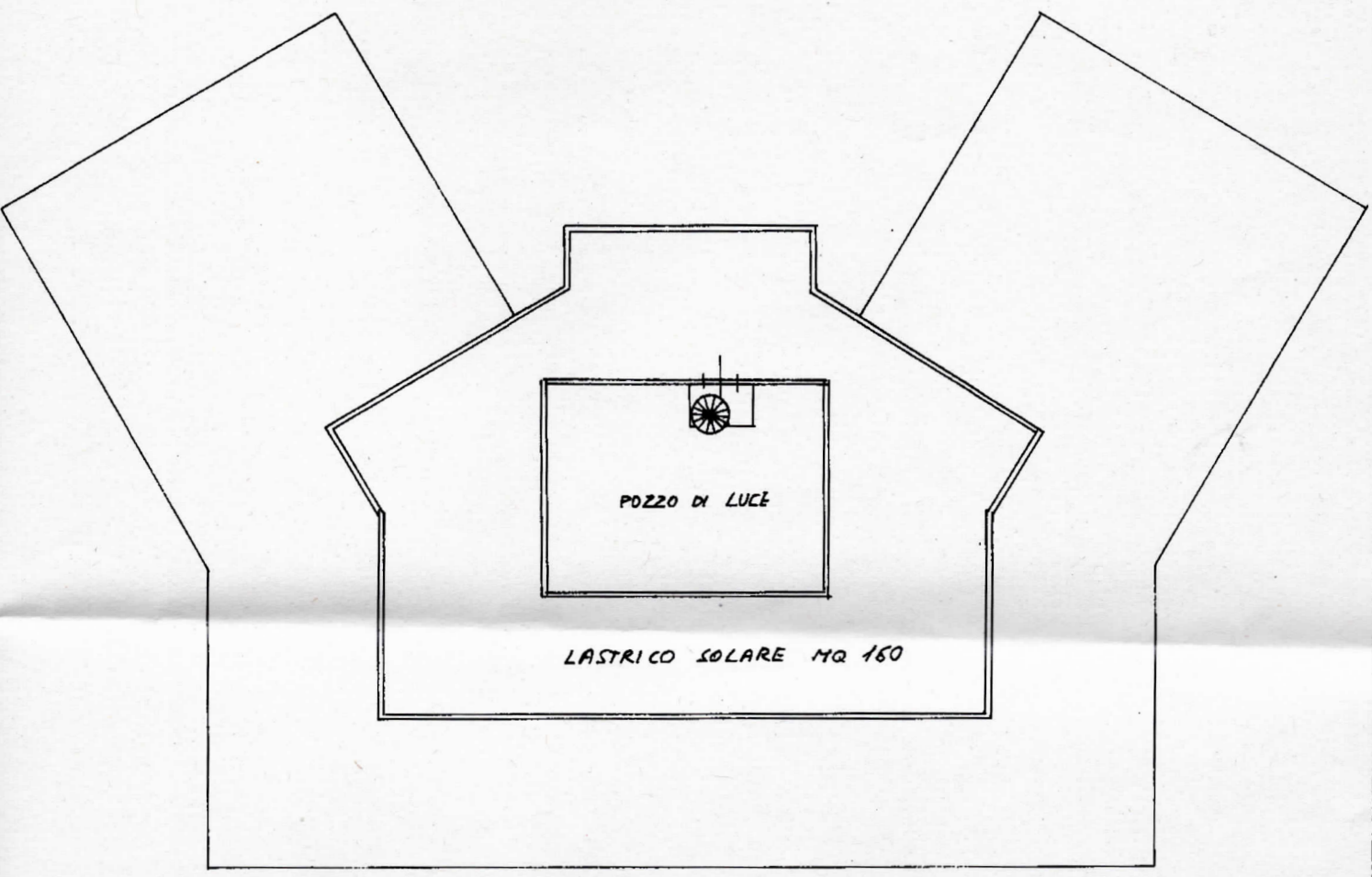
NUOVO CATASTO EDILIZIO URBANO

(R. DECRETO-LEGGE 13 APRILE 1939, N. 652)

animetria dell'immobile situato nel Comune di Motta S. Anastasia Via Della Regione

ta

egata alla dichiarazione presentata all'Ufficio Tecnico Erariale di CATANIA



PIANO COPERTURA - QUARTO -

MOTTA SANTANASTASIA (781) - Foglio 6 Particella 2151 Subaltemo 25 >

edificati - Situazione al 23/02/...
DELLA REGIONE PIANO 4

ORIENTAMENTO