



F 1472600

1 Particella: 1595

Commune: (VA) BIRBEZIA  
 Foglio: 910 ATT: D  
 Scala originale: 1:1000  
 Dimensione cornice: 267.000 x 189.000 metri  
 Protocollo pratica: T824267/2024  
 7-Mar-2024 16:31:48

A 5075000

## Catasto terreni

# Visura storica per immobile

Situazione degli atti informatizzati dall'impianto meccanografico al 07/03/2024



Immobile di catasto terreni



Causali di aggiornamento ed annotazioni

### Informazioni riportate negli atti del catasto al 07/03/2024

**Dati identificativi:** Comune di BREBBIA (B126) (VA)

Foglio 9 Particella 18

Aree di enti urbani e promiscui - Partita speciale 1

**Particelle corrispondenti al catasto fabbricati:**

Comune di BREBBIA (B126) (VA)

Foglio 10 Particella 18

**Classamento:**

Particella con qualità: ENTE URBANO

Superficie: 30 m<sup>2</sup>

### > Dati identificativi

 dall'impianto

Impianto meccanografico del 03/12/1984

**Immobile attuale**

Comune di BREBBIA (B126) (VA)

Foglio 9 Particella 18

### > Dati di classamento

 dall'impianto al 24/05/2004

Impianto meccanografico del 03/12/1984

**Immobile attuale**

Comune di BREBBIA (B126) (VA)

Foglio 9 Particella 18

Redditi: dominicale Euro 0,00  
agrario Euro 0,00

Particella con qualità: FABB RURALE Superficie:  
30 m<sup>2</sup>

Partita: 3159

 dal 24/05/2004

TIPO MAPPALE del 31/12/1990 Pratica n. VA0207721  
in atti dal 24/05/2004 RECUPERO ARRETRATO TM  
5029/90 (n. 98049.1/1990)

**Immobile attuale**

Comune di BREBBIA (B126) (VA)

Foglio 9 Particella 18



Direzione Provinciale di Varese  
Ufficio Provinciale - Territorio  
Servizi Catastali

Redditi: dominicale **Euro 0,00**  
agrario **Euro 0,00**

Particella con qualità: **ENTE URBANO** Superficie:  
**30 m<sup>2</sup>**

Aree di enti urbani e promiscui - Partita speciale 1

**Sono stati inoltre variati/soppressi i seguenti immobili:**

Comune: **BREBBIA (B126) (VA)**

Foglio 9 Particella 11

Foglio 9 Particella 11Subalterno 1

Foglio 9 Particella 1983

Foglio 9 Particella 11Subalterno 5

Foglio 9 Particella 11Subalterno 4

Foglio 9 Particella 11Subalterno 3

## > Storia degli intestati dell'immobile

**Dati identificativi: Immobile attuale - Comune di BREBBIA (B126) (VA) Foglio 9 Particella 18**

1. **GRASSI Maria ; Ved Pinorini**  
**(CF GRSMRA11B62F334W)**

nata a MONATE (VA) il 22/02/1911

dall'impianto al 11/06/1984 antecedente  
l'impianto meccanografico

Diritto di: Da verificare usuf in parte (deriva dall'atto  
1)

1. Impianto meccanografico del 03/12/1984

2. **PINORINI Pietro**

nato a BREBBIA (VA) il 14/09/1936

dall'impianto al 11/06/1984 antecedente  
l'impianto meccanografico

Diritto di: Proprieta' (deriva dall'atto 1)

1. **PODESTA Giovanni**  
**(CF PDSGNN07T26B126K)**

nato a BREBBIA (VA) il 26/12/1907

dal 11/06/1984 al 31/12/1990

Diritto di: Proprieta' per 1000/1000 (deriva dall'atto  
2)

2. SCRITTURA PRIVATA del 11/06/1984 Pubblico  
ufficiale BATTISTONI Sede BESOZZO (VA) Repertorio  
n. 13126 - UR Sede GAVIRATE (VA) Registrazione  
Volume 204 n. 2653 registrato in data 19/06/1984 -  
Voltura n. 619084 in atti dal 30/01/1991

Visura telematica

Tributi speciali: Euro 0,90



## Catasto terreni

# Visura storica per immobile

Situazione degli atti informatizzati dall'impianto meccanografico al 07/03/2024



Immobile di catasto terreni



Causali di aggiornamento ed annotazioni

### Informazioni riportate negli atti del catasto al 07/03/2024

**Dati identificativi:** Comune di BREBBIA (B126) (VA)

Foglio 9 Particella 1595

Aree di enti urbani e promiscui - Partita speciale 1

**Particelle corrispondenti al catasto fabbricati:**

Comune di BREBBIA (B126) (VA)

Foglio 10 Particella 1595

**Classamento:**

Particella con qualità: ENTE URBANO

Superficie: 80 m<sup>2</sup>

### > Dati identificativi

 dall'impianto

Impianto meccanografico del 03/12/1984

**Immobile attuale**

Comune di BREBBIA (B126) (VA)

Foglio 9 Particella 1595

### > Dati di classamento

 dall'impianto al 05/09/2008

Impianto meccanografico del 03/12/1984

**Immobile attuale**

Comune di BREBBIA (B126) (VA)

Foglio 9 Particella 1595

Redditi: dominicale Euro 0,00  
agrario Euro 0,00

Particella con qualità: FABB RURALE Superficie:  
80 m<sup>2</sup>

Partita: 251

 dal 05/09/2008

Variazione del 05/09/2008 Pratica n. VA0272651 in atti dal 05/09/2008 BONIFICA IDENTIFICATIVO CATASTALE (n. 8417.1/2008)

**Immobile attuale**

Comune di BREBBIA (B126) (VA)

Foglio 9 Particella 1595



Redditi: dominicale **Euro 0,00**  
agrario **Euro 0,00**

Particella con qualità: **ENTE URBANO** Superficie:  
**80 m<sup>2</sup>**

Aree di enti urbani e promiscui - Partita speciale 1

## > Storia degli intestati dell'immobile

**Dati identificativi: Immobile attuale - Comune di BREBBIA (B126) (VA) Foglio 9 Particella 1595**

- **1. PODESTA Giovanni**  
**(CF PDSGNN07T26B126K)**  
nato a BREBBIA (VA) il 26/12/1907  
📅 dall'impianto al 21/06/1994  
Diritto di: Comproprietario (deriva dall'atto 1)
  - 1. Impianto meccanografico del 03/12/1984
- **2. PODESTA' Maria**  
**(CF PDSMRA06C71B126X)**  
nata a BREBBIA (VA) il 31/03/1906  
📅 dall'impianto al 21/06/1994  
Diritto di: Comproprietario (deriva dall'atto 1)
- **3. PODESTA Raffaella**  
**(CF PDSRFL50E51B126A)**  
nata a BREBBIA (VA) il 11/05/1950  
📅 dall'impianto al 21/06/1994  
Diritto di: Comproprietario (deriva dall'atto 1)
- **1. PODESTA' Maria**  
**(CF PDSMRA06C71B126X)**  
nata a BREBBIA (VA) il 31/03/1906  
📅 dal 21/06/1994 al 21/06/1994  
Diritto di: Usufrutto per 3/18 (deriva dall'atto 2)
  - 2. SCRITTURA PRIVATA del 21/06/1994 Pubblico ufficiale BELLORINI Sede VARESE (VA) Repertorio n. 30013 - UR Sede VARESE (VA) Registrazione Volume 2 n. 918 registrato in data 11/07/1994 - COMPRAVENDITA Voltura n. 7808.1/1994 - Pratica n. 206945 in atti dal 07/06/2001
- **2. PODESTA Raffaella**  
**(CF PDSRFL50E51B126A)**  
nata a BREBBIA (VA) il 11/05/1950  
📅 dal 21/06/1994 al 21/06/1994  
Diritto di: Proprieta' per 1/1 (deriva dall'atto 2)
- **1. PODESTA Anna (CF PDSNNA40L66L682U)**  
nata a VARESE (VA) il 26/07/1940  
📅 dal 21/06/1994 al 05/09/2008  
Diritto di: Proprieta' per 1/18 (deriva dall'atto 3)
  - 3. SCRITTURA PRIVATA del 21/06/1994 Pubblico ufficiale BELLORINI FRANCA Sede VARESE (VA) Repertorio n. 33011 - UR Sede VARESE (VA) Registrazione n. 916 registrato in data 11/07/1994 - DIVISIONE DI IMMOBILI Voltura n. 7812.1/1994 - Pratica n. 335274 in atti dal 08/11/2002
- **2. PODESTA Giuseppe**  
**(CF PDSGPP46A31B126B)**  
nato a BREBBIA (VA) il 31/01/1946  
📅 dal 21/06/1994 al 05/09/2008  
Diritto di: Proprieta' per 1/18 (deriva dall'atto 3)
- **3. PODESTA' Maria**  
**(CF PDSMRA06C71B126X)**  
nata a BREBBIA (VA) il 31/03/1906



- 📅 dal 21/06/1994 al 05/09/2008  
Diritto di: Usufrutto per 3/18 (deriva dall'atto 3)
- **4. PODESTA Nicoletta**  
**(CF PDSNLT38R54B126F)**  
nata a BREBBIA (VA) il 14/10/1938
- 📅 dal 21/06/1994 al 05/09/2008  
Diritto di: Proprieta' per 6/18 (deriva dall'atto 3)
- **5. PODESTA Nicoletta**  
**(CF PDSNLT38R54B126F)**  
nata a BREBBIA (VA) il 14/10/1938
- 📅 dal 21/06/1994 al 05/09/2008  
Diritto di: Proprieta' per 1/18 (deriva dall'atto 3)
- **6. PODESTA Raffaella**  
**(CF PDSRFL50E51B126A)**  
nata a BREBBIA (VA) il 11/05/1950
- 📅 dal 21/06/1994 al 05/09/2008  
Diritto di: Proprieta' per 9/18 (deriva dall'atto 3)

---

Visura telematica

Tributi speciali: Euro 0,90

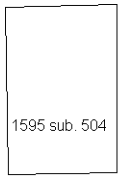


**Agenzia del Territorio  
CATASTO FABBRICATI  
Ufficio Provinciale di  
Varese**

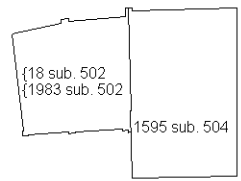
ELABORATO PLANIMETRICO	
Compilato da: Vanoli Valentina	
Iscritto all'albo: Geometri	
Prov. Varese	N. 3202

Comune di Brebbia	Protocollo n. VA0185317 del 28/05/2007
Sezione: Foglio: 4 Particella: 1595	Tipo Mappale n. del

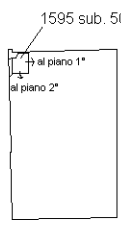
Dimostrazione grafica dei subalterni Scala 1 : 500



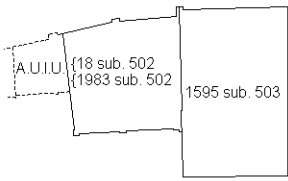
pianta piano terzo



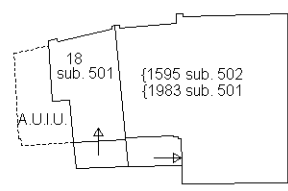
pianta piano secondo



pianta piano primo-ammezzato



pianta piano primo



pianta piano terra



Ultima planimetria in atti

Elaborato Planimetrico - Catasto dei Fabbricati - Situazione al 07/03/2024 - Comune di BREBBIA(B126) - < Foglio 10 Particella 1595 >  
Firmato Da: CARAVATI CLAUDIA Emesso Da: ARUBAPEC S.P.A. NG CA 3 Serial#: 2822da87f48cd18ab16371af75ca395



## ACCERTAMENTO DELLA PROPRIETÀ IMMOBILIARE URBANA ELENCO DEI SUBALTERNI ASSEGNATI

Comune BREBBIA	Sezione	Foglio 4	Particella 18	Tipo mappale	del:
-------------------	---------	-------------	------------------	--------------	------

Sub	UBICAZIONE via/piazza	n.civ	Piani	Scala	Int	DESCRIZIONE
						SOPPRESSO
501	via roma	SNC	T			AUTORIMESSA
502	via roma	SNC	1-2			UNITA' IN CORSO DI DEFINIZIONE GRAFFATA AL MAPPALE 1983 SUB. 502

Comune BREBBIA	Sezione	Foglio 4	Particella 1595	Tipo mappale	del:
-------------------	---------	-------------	--------------------	--------------	------

Sub	UBICAZIONE via/piazza	n.civ	Piani	Scala	Int	DESCRIZIONE
3						SOPPRESSO
501	via roma	SNC	1			PIANEROTTOLO COMUNE ALL'APPARTAMENTO 1595 SUB. 503 E 504
502	via roma	SNC	T			ABITAZIONE DI TIPO ECONOMICO- UNITA' GRAFFATA CON IL MAPPALE 1983 SUB. 501
503	via roma	SNC	1			ABITAZIONE DI TIPO ECONOMICO
504	via roma	SNC	2-3			ABITAZIONE DI TIPO ECONOMICO

Comune BREBBIA	Sezione	Foglio 4	Particella 1983	Tipo mappale	del:
-------------------	---------	-------------	--------------------	--------------	------



Sub	UBICAZIONE via/piazza	n.civ	Piani	Scala	Int	DESCRIZIONE
						SOPPRESSO

---

*Visura telematica*



## Catasto fabbricati

# Visura storica per immobile

Situazione degli atti informatizzati dall'impianto meccanografico al 07/03/2024



Immobile di catasto fabbricati



Causali di aggiornamento ed annotazioni

### Informazioni riportate negli atti del catasto al 07/03/2024

**Dati identificativi:** Comune di BREBBIA (B126) (VA)

Foglio 10 Particella 18 Subalterno 501

### Particelle corrispondenti al catasto terreni

Comune di BREBBIA (B126) (VA)

Foglio 9 Particella 18

### Classamento:

Rendita: Euro 57,95

Categoria C/6<sup>a</sup>, Classe 8, Consistenza 22 m<sup>2</sup>

Foglio 10 Particella 18 Subalterno 501

**Indirizzo:** VIA ROMA n. SNC Piano T

**Dati di superficie:** Totale: 30 m<sup>2</sup>

### > Intestati catastali

#### > 1. MAZZILLI Roberto (CF MZZRRT71P28E514X)

nato a LEGNANO (MI) il 28/09/1971

Diritto di: Proprieta' per 1/1

### > Dati identificativi

📅 dal 28/05/2007 al 02/02/2012

#### Immobile predecessore

Comune di BREBBIA (B126) (VA)

Foglio 4 Particella 18 Subalterno 501

VARIAZIONE del 28/05/2007 Pratica n. VA0185317 in atti dal 28/05/2007 AMPLIAMENTO-RISTRUTTURAZIONE-FRAZIONAMENTO E FUSIONE (n. 7831.1/2007)

**Per ulteriori variazioni richiedere le visure storiche dei seguenti immobili soppressi, originari del precedente:**

Comune: BREBBIA (B126) (VA)

Foglio 4 Particella 18

Foglio 4 Particella 1595 Subalterno 3

Foglio 4 Particella 1983




Direzione Provinciale di Varese  
Ufficio Provinciale - Territorio  
Servizi Catastali

 dal **02/02/2012**  
**Immobile attuale**  
Comune di **BREBBIA (B126) (VA)**  
Foglio **10** Particella **18** Subalterno **501**

Variazione del 02/02/2012 Pratica n. VA0029281 in atti dal 02/02/2012 BONIFICA IDENTIFICATIVO CATASTALE (n. 10455.1/2012)

## > Indirizzo


 dal **28/05/2007 al 02/02/2012**  
**Immobile predecessore**  
Comune di **BREBBIA (B126) (VA)**  
Foglio **4** Particella **18** Subalterno **501**  
VIA ROMA n. SNC Piano T

VARIAZIONE del 28/05/2007 Pratica n. VA0185317 in atti dal 28/05/2007 AMPLIAMENTO-RISTRUTTURAZIONE-FRAZIONAMENTO E FUSIONE (n. 7831.1/2007)

 dal **02/02/2012**  
**Immobile attuale**  
Comune di **BREBBIA (B126) (VA)**  
Foglio **10** Particella **18** Subalterno **501**  
VIA ROMA n. SNC Piano T

Variazione del 02/02/2012 Pratica n. VA0029281 in atti dal 02/02/2012 BONIFICA IDENTIFICATIVO CATASTALE (n. 10455.1/2012)

## > Dati di classamento

 dal **28/05/2007 al 28/05/2008**  
**Immobile predecessore**  
Comune di **BREBBIA (B126) (VA)**  
Foglio **4** Particella **18** Subalterno **501**  
Rendita: **Euro 57,95**  
Categoria **C/6<sup>a</sup>**, Classe **8**, Consistenza **22 m<sup>2</sup>**

VARIAZIONE del 28/05/2007 Pratica n. VA0185317 in atti dal 28/05/2007 AMPLIAMENTO-RISTRUTTURAZIONE-FRAZIONAMENTO E FUSIONE (n. 7831.1/2007)

Annotazioni: classamento e rendita proposti (d.m. 701/94)

 dal **28/05/2008 al 02/02/2012**  
**Immobile predecessore**  
Comune di **BREBBIA (B126) (VA)**  
Foglio **4** Particella **18** Subalterno **501**  
Rendita: **Euro 57,95**  
Categoria **C/6<sup>a</sup>**, Classe **8**, Consistenza **22 m<sup>2</sup>**

VARIAZIONE NEL CLASSAMENTO del 28/05/2008 Pratica n. VA0166640 in atti dal 28/05/2008 VARIAZIONE DI CLASSAMENTO (n. 8976.1/2008)

Annotazioni: classamento e rendita non rettificati entro dodici mesi dalla data di iscrizione in atti della dichiarazione (d.m. 701/94)

 dal **02/02/2012**  
**Immobile attuale**  
Comune di **BREBBIA (B126) (VA)**  
Foglio **10** Particella **18** Subalterno **501**  
Rendita: **Euro 57,95**  
Categoria **C/6<sup>a</sup>**, Classe **8**, Consistenza **22 m<sup>2</sup>**

Variazione del 02/02/2012 Pratica n. VA0029281 in atti dal 02/02/2012 BONIFICA IDENTIFICATIVO CATASTALE (n. 10455.1/2012)

Annotazioni: classamento e rendita non rettificati entro dodici mesi dalla data di iscrizione in atti della dichiarazione (d.m. 701/94)



## > Dati di superficie

📅 dal **09/11/2015**

**Immobile attuale**

Comune di **BREBBIA (B126) (VA)**

Foglio **10** Particella **18** Subalterno **501**

Totale: **30 m<sup>2</sup>**

Superficie di Impianto pubblicata il 09/11/2015

Dati relativi alla planimetria : data di presentazione  
28/05/2007, prot. n. VA0185317

## > Storia degli intestati dell'immobile

**Dati identificativi: Immobile predecessore - Comune di BREBBIA (B126)(VA) Foglio 4 Particella 18 Sub. 501**

➤ **1. PODESTA Raffaella**

**(CF PDSRFL50E51B126A)**

nata a BREBBIA (VA) il 11/05/1950

📅 dal 28/05/2007 al 24/10/2007

Diritto di: Proprieta' per 1/1 (deriva dall'atto 1)

1. VARIAZIONE del 28/05/2007 Pratica n. VA0185317  
in atti dal 28/05/2007 AMPLIAMENTO-RISTRUTTURAZIONE-  
FRAZIONAMENTO E FUSIONE (n. 7831.1/2007)

➤ **1. MAZZILLI Roberto**

**(CF MZZRRT71P28E514X)**

nato a LEGNANO (MI) il 28/09/1971

📅 dal 24/10/2007 al 02/02/2012

Diritto di: Proprieta' per 1/1 (deriva dall'atto 2)

2. Atto del 24/10/2007 Pubblico ufficiale CANDORE  
CARMELO Sede ARCISATE (VA) Repertorio n. 23187 -  
COMPRAVENDITA Nota presentata con Modello Unico  
n. 15145.1/2007 Reparto PI di VARESE in atti dal  
29/10/2007

**Dati identificativi: Immobile attuale - Comune di BREBBIA (B126)(VA) Foglio 10 Particella 18 Sub. 501**

➤ **1. MAZZILLI Roberto**

**(CF MZZRRT71P28E514X)**

nato a LEGNANO (MI) il 28/09/1971

📅 dal 02/02/2012

Diritto di: Proprieta' per 1/1 (deriva dall'atto 3)

3. del 02/02/2012 Pratica n. VA0029281 in atti dal  
02/02/2012 BONIFICA IDENTIFICATIVO CATASTALE  
(n. 10455.1/2012)

**Nel documento sono indicati gli identificativi  
catastali dell'immobile originario dell'attuale**

BREBBIA (B126) (VA)

Foglio **4** Particella **18** Subalterno **501**

Visura telematica

Tributi speciali: Euro 0,90

Legenda

a) C/6: Stalle, scuderie, rimesse e autorimesse



## Catasto fabbricati

# Visura storica per immobile

Situazione degli atti informatizzati dall'impianto meccanografico al 07/03/2024



Immobile di catasto fabbricati



Causali di aggiornamento ed annotazioni

### Informazioni riportate negli atti del catasto al 07/03/2024

**Dati identificativi:** Comune di BREBBIA (B126) (VA)

Foglio 10 Particella 1595 Subalterno 504

### Particelle corrispondenti al catasto terreni

Comune di BREBBIA (B126) (VA)

Foglio 9 Particella 1595

### Classamento:

Rendita: Euro 167,33

Categoria A/3<sup>a</sup>, Classe 4, Consistenza 4,5 vani

Foglio 10 Particella 1595 Subalterno 504

**Indirizzo:** VIA ROMA n. SNC Piano 2-3

**Dati di superficie:** Totale: 111 m<sup>2</sup> Totale escluse aree scoperte <sup>b)</sup>: 111 m<sup>2</sup>

### > Intestati catastali

#### > 1. MAZZILLI Roberto (CF MZZRRT71P28E514X)

nato a LEGNANO (MI) il 28/09/1971

Diritto di: Proprieta' per 1/1

### > Dati identificativi

📅 dal 28/05/2007 al 03/02/2012

#### Immobile predecessore

Comune di BREBBIA (B126) (VA)

Foglio 4 Particella 1595 Subalterno 504

VARIAZIONE del 28/05/2007 Pratica n. VA0185317 in atti dal 28/05/2007 AMPLIAMENTO-RISTRUTTURAZIONE-FRAZIONAMENTO E FUSIONE (n. 7831.1/2007)

**Per ulteriori variazioni richiedere le visure storiche dei seguenti immobili soppressi, originari del precedente:**

Comune: BREBBIA (B126) (VA)

Foglio 4 Particella 18

Foglio 4 Particella 1595 Subalterno 3

Foglio 4 Particella 1983



Direzione Provinciale di Varese  
Ufficio Provinciale - Territorio  
Servizi Catastali

 dal **03/02/2012**  
**Immobile attuale**  
Comune di **BREBBIA (B126) (VA)**  
Foglio **10** Particella **1595** Subalterno **504**

Variazione del 03/02/2012 Pratica n. VA0030629 in atti dal 03/02/2012 BONIFICA IDENTIFICATIVO CATASTALE (n. 11200.1/2012)

## > Indirizzo


 dal **28/05/2007 al 03/02/2012**  
**Immobile predecessore**  
Comune di **BREBBIA (B126) (VA)**  
Foglio **4** Particella **1595** Subalterno **504**  
VIA ROMA n. SNC Piano 2-3

VARIAZIONE del 28/05/2007 Pratica n. VA0185317 in atti dal 28/05/2007 AMPLIAMENTO-RISTRUTTURAZIONE-FRAZIONAMENTO E FUSIONE (n. 7831.1/2007)

 dal **03/02/2012**  
**Immobile attuale**  
Comune di **BREBBIA (B126) (VA)**  
Foglio **10** Particella **1595** Subalterno **504**  
VIA ROMA n. SNC Piano 2-3


Variazione del 03/02/2012 Pratica n. VA0030629 in atti dal 03/02/2012 BONIFICA IDENTIFICATIVO CATASTALE (n. 11200.1/2012)

## > Dati di classamento

 dal **28/05/2007 al 28/05/2008**  
**Immobile predecessore**  
Comune di **BREBBIA (B126) (VA)**  
Foglio **4** Particella **1595** Subalterno **504**  
Rendita: **Euro 167,33**  
Categoria **A/3<sup>e</sup>**, Classe **4**, Consistenza **4,5 vani**

VARIAZIONE del 28/05/2007 Pratica n. VA0185317 in atti dal 28/05/2007 AMPLIAMENTO-RISTRUTTURAZIONE-FRAZIONAMENTO E FUSIONE (n. 7831.1/2007)

Annotazioni: classamento e rendita proposti (d.m. 701/94)

 dal **28/05/2008 al 03/02/2012**  
**Immobile predecessore**  
Comune di **BREBBIA (B126) (VA)**  
Foglio **4** Particella **1595** Subalterno **504**  
Rendita: **Euro 167,33**  
Categoria **A/3<sup>e</sup>**, Classe **4**, Consistenza **4,5 vani**

VARIAZIONE NEL CLASSAMENTO del 28/05/2008 Pratica n. VA0166640 in atti dal 28/05/2008 VARIAZIONE DI CLASSAMENTO (n. 8976.1/2008)

Annotazioni: classamento e rendita non rettificati entro dodici mesi dalla data di iscrizione in atti della dichiarazione (d.m. 701/94)

 dal **03/02/2012**  
**Immobile attuale**  
Comune di **BREBBIA (B126) (VA)**  
Foglio **10** Particella **1595** Subalterno **504**  
Rendita: **Euro 167,33**  
Categoria **A/3<sup>e</sup>**, Classe **4**, Consistenza **4,5 vani**

Variazione del 03/02/2012 Pratica n. VA0030629 in atti dal 03/02/2012 BONIFICA IDENTIFICATIVO CATASTALE (n. 11200.1/2012)

Annotazioni: classamento e rendita non rettificati entro dodici mesi dalla data di iscrizione in atti della dichiarazione (d.m. 701/94)



Direzione Provinciale di Varese  
Ufficio Provinciale - Territorio  
Servizi Catastali

## > Dati di superficie

📅 dal **09/11/2015**

**Immobile attuale**

Comune di **BREBBIA (B126) (VA)**

Foglio **10** Particella **1595** Subalterno **504**

Totale: **111 m<sup>2</sup>**

Totale escluse aree scoperte : **111 m<sup>2</sup>**

Superficie di Impianto pubblicata il 09/11/2015

Dati relativi alla planimetria : data di presentazione  
28/05/2007, prot. n. VA0185317

## > Storia degli intestati dell'immobile

**Dati identificativi: Immobile predecessore - Comune di BREBBIA (B126)(VA) Foglio 4 Particella 1595 Sub. 504**

➤ **1. PODESTA Raffaella**

**(CF PDSRFL50E51B126A)**

nata a BREBBIA (VA) il 11/05/1950

📅 dal 28/05/2007 al 24/10/2007

Diritto di: Proprieta' per 1/1 (deriva dall'atto 1)

1. VARIAZIONE del 28/05/2007 Pratica n. VA0185317  
in atti dal 28/05/2007 AMPLIAMENTO-RISTRUTTURAZIONE-  
FRAZIONAMENTO E FUSIONE (n. 7831.1/2007)

➤ **1. MAZZILLI Roberto**

**(CF MZZRRT71P28E514X)**

nato a LEGNANO (MI) il 28/09/1971

📅 dal 24/10/2007 al 03/02/2012

Diritto di: Proprieta' per 1/1 (deriva dall'atto 2)

2. Atto del 24/10/2007 Pubblico ufficiale CANDORE  
CARMELO Sede ARCSATE (VA) Repertorio n. 23187 -  
COMPRAVENDITA Nota presentata con Modello Unico  
n. 15145.1/2007 Reparto PI di VARESE in atti dal  
29/10/2007

**Dati identificativi: Immobile attuale - Comune di BREBBIA (B126)(VA) Foglio 10 Particella 1595 Sub. 504**

➤ **1. MAZZILLI Roberto**

**(CF MZZRRT71P28E514X)**

nato a LEGNANO (MI) il 28/09/1971

📅 dal 03/02/2012

Diritto di: Proprieta' per 1/1 (deriva dall'atto 3)

3. del 03/02/2012 Pratica n. VA0030629 in atti dal  
03/02/2012 BONIFICA IDENTIFICATIVO CATASTALE  
(n. 11200.1/2012)

**Nel documento sono indicati gli identificativi  
catastali dell'immobile originario dell'attuale**

BREBBIA (B126) (VA)

Foglio **4** Particella **1595** Subalterno **504**

Visura telematica

Tributi speciali: Euro 0,90

## Legenda

a) A/3: Abitazioni di tipo economico

b) Escluse le "superfici di balconi, terrazzi e aree scoperte pertinenziali e accessorie, comunicanti o non comunicanti"  
- cfr. Provvedimento del Direttore dell'Agenzia delle Entrate 29 marzo 2013

c) A/3: Abitazioni di tipo economico



**Agenzia del Territorio  
CATASTO FABBRICATI  
Ufficio Provinciale di  
Varese**

Dichiarazione protocollo n. VA0185317 del 28/05/2007

Planimetria di u.i.u. in Comune di Brebbia

Via Roma

civ. SNC

Identificativi Catastali:

Sezione:

Foglio: 4

Particella: 1595

Subalterno: 504

Compilata da:

Vanoli Valentina

Iscritto all'albo:

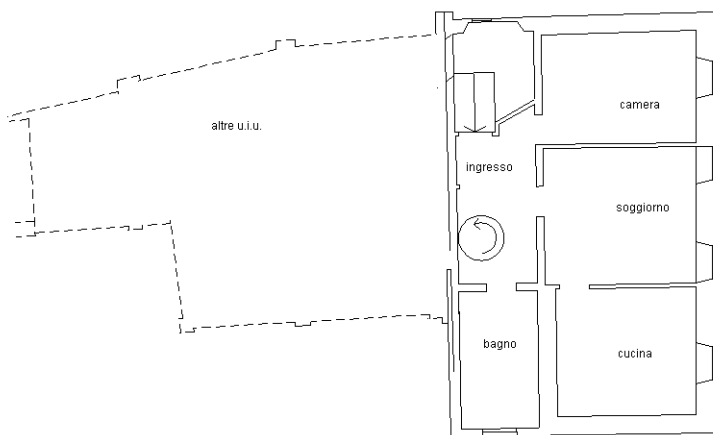
Geometri

Prov. Varese

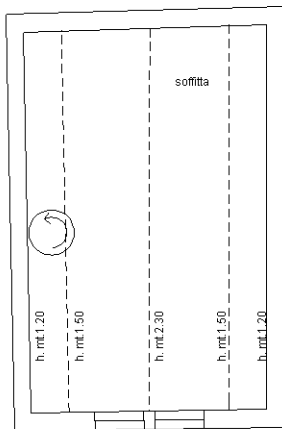
N. 3202

Scheda n. 1

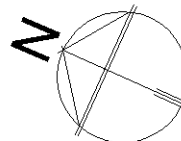
Scala 1:200



pianta piano secondo h. 280 cm



pianta piano terzo sottotetto



Ultima planimetria in atti



