

**Agenzia delle Entrate
CATASTO FABBRICATI
Ufficio Provinciale di
Palermo**

Dichiarazione protocollo n. PA0163704 del 29/04/2015

Planimetria di u.i.u. in Comune di Carini

Via Don Luigi Sturzo

civ. SNC

Identificativi Catastali:

Sezione:

Foglio: 26

Particella: 3179

Subalterno: 60

Compilata da:

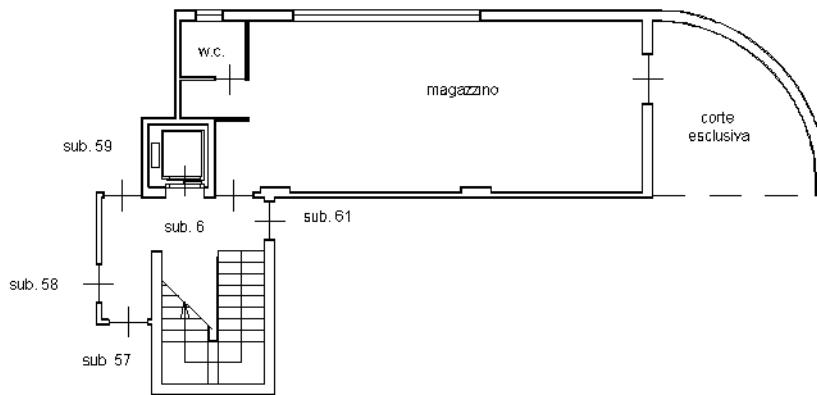
Iscritto all'albo:
Architetti

Prov. Palermo

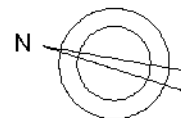
Scheda n. 1

Scala 1:200

PIANTA PIANO PRIMO SOTTOSTRADA
H=2,40 m



VIA DON LUIGI STURZO



Ultima planimetria in atti

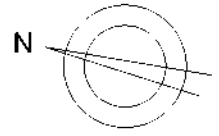


N=300

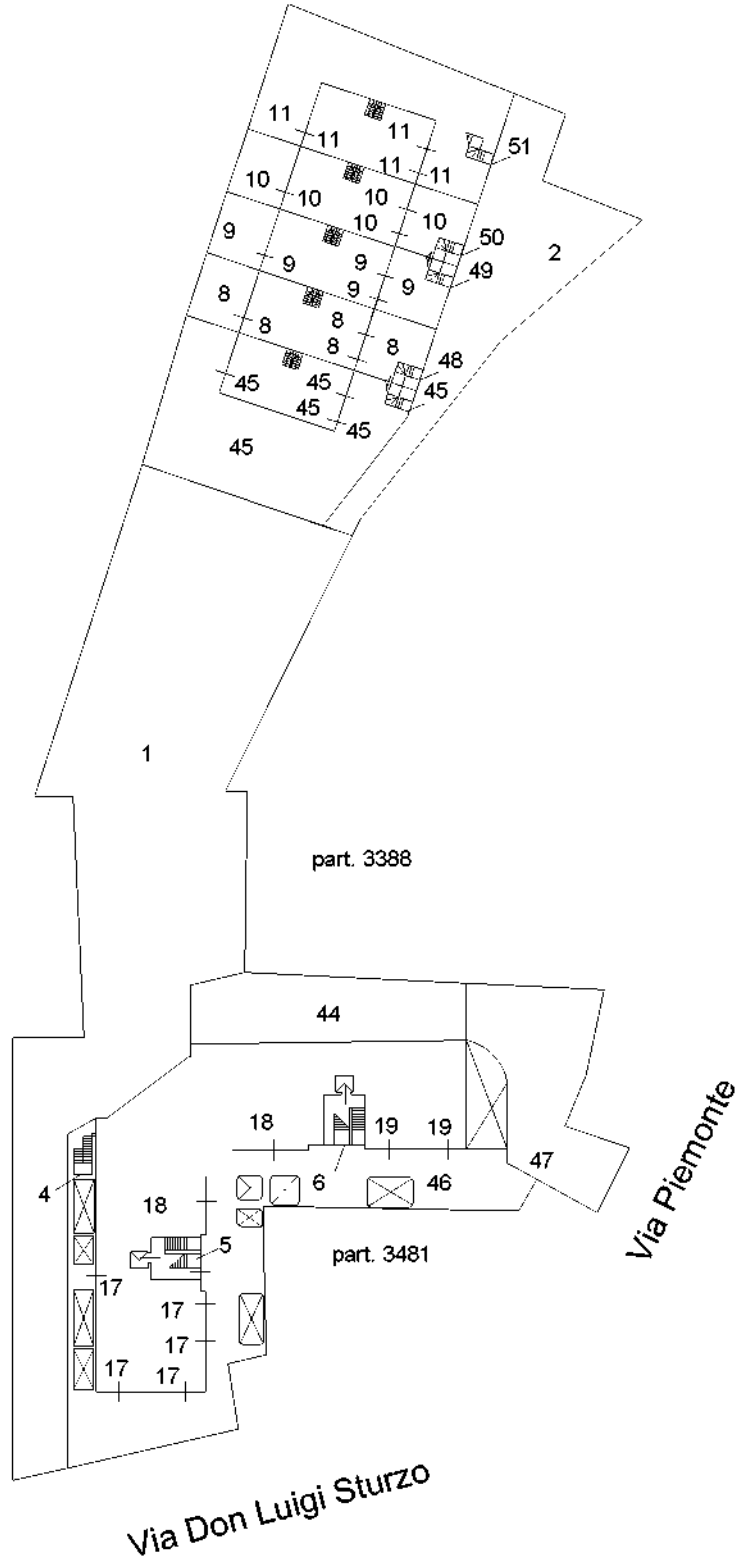
E=500

1 Particella: 3167

26-Ago-2024 17:41:12
 Scala originale: 1:1000
 Dimensione cornice: 267.000 x 189.000 m. Protocollo pratica TI93209/2024
 Comune: (PA) CARINI
 Foglio: 26 All: A



PIANO TERRA



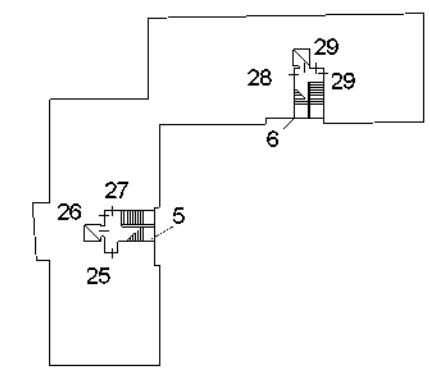
ELABORATO PLANIMETRICO **Compilato da** [redacted] **Iscritto all'albo: Architetti** **Prov. Palermo**
 Comune di Carini **Sezione:** Foglio: 26 **Particella: 3179** **PrpA96634q n.:** 29/04/2015 **del:**
Dimostrazione grafica dei subalterni. **Tipo Mappale n. 9064** **del 15/01/2014** **Scala 1 : 200**

Agenzia delle Entrate
CATASTO FABBRICATI
 Ufficio provinciale di Palermo

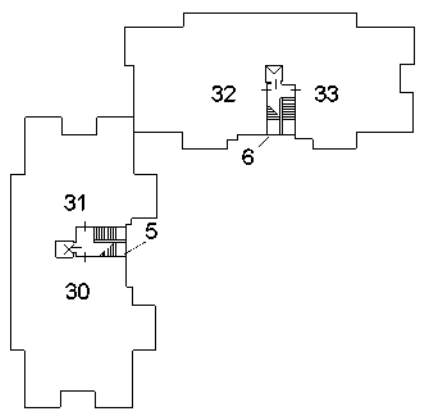
Ultima planimetria in atti

ELABORATO PLANIMETRICO **Compilato da** **Progr. n. 29/04/2015 del**
Comune di Carini **Sezione:** **Foglio: 26** **Particella: 3179**
Dimostrazione grafica dei subalterni **Progr. n. 9064 del 15/01/2014 Scala 1 : 200**

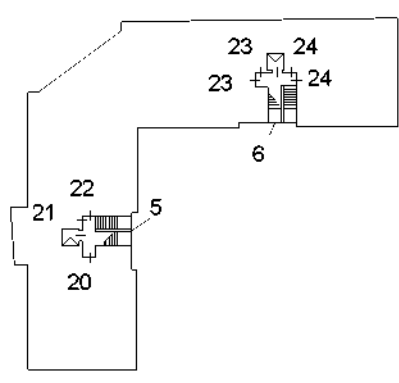
Agenzia delle Entrate
CATASTO FABBRICATI
Ufficio Provinciale di Palermo



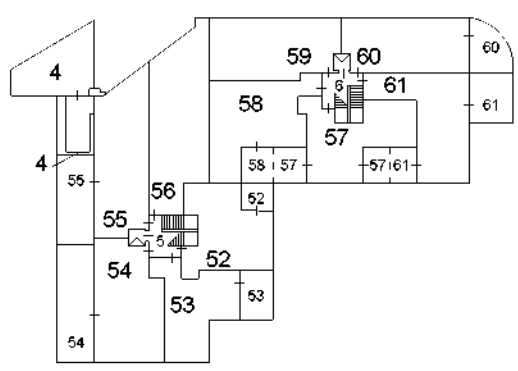
PIANO SECONDO



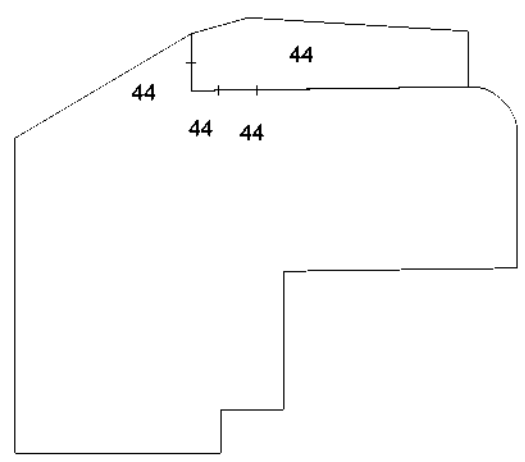
PIANO TERZO



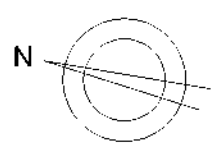
PIANO PRIMO



PIANO PRIMO SOTTOSTRADA



PIANO SECONDO SOTTOSTRADA



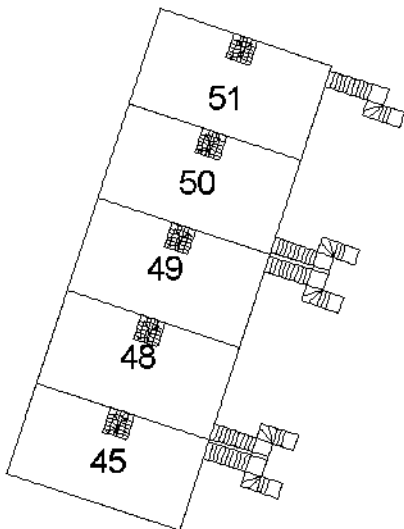
Ultima planimetria in atti

**Agenzia delle Entrate
CATASTO FABBRICATI
Ufficio Provinciale di
Palermo**

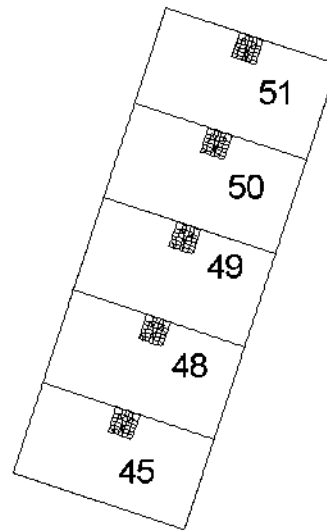
ELABORATO PLANIMETRICO	
Compilato da:	██████████
Iscritto all'albo:	Architetti
Prov. Palermo	██████████

Comune di Carini	Protocollo n. PA0163616 del 29/04/2015
Sezione: Foglio: 26 Particella: 3179	Tipo Mappale n. 9064 del 15/01/2014

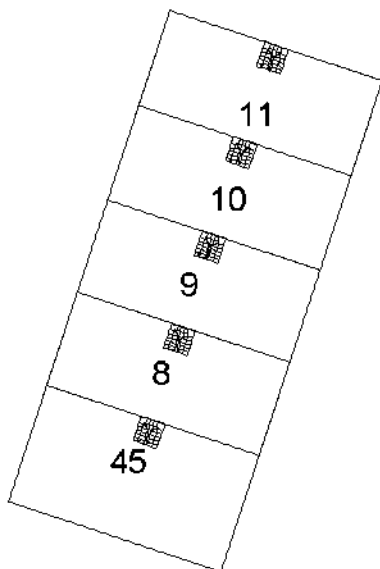
Dimostrazione grafica dei subalterni Scala 1 : 200



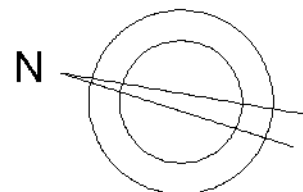
PIANO PRIMO



PIANO SECONDO (SOTTOTETTO)



PIANO PRIMO (SOTTOSTRADA)



Ultima planimetria in atti

- EDIFICIO A










- SUB. 60













Visura storica per immobile

Situazione degli atti informatizzati al 29/06/2023

Dati della richiesta	Comune di CARINI (Codice: B780)
Catasto Fabbricati	Provincia di PALERMO
	Foglio: 26 Particella: 3179 Sub.: 60

INTESTATO

1		(1) Proprieta' 1/1
---	--	--------------------

Unità immobiliare dal 21/04/2016

N.	DATI IDENTIFICATIVI				DATI DI CLASSAMENTO							DATI DERIVANTI DA	
	Sezione Urbana	Foglio	Particella	Sub	Zona Cens.	Micro Zona	Categoria	Classe	Consistenza	Superficie Catastale	Rendita		
1		26	3179	60			C/2	9	53 m²	Totale: 62 m²	Euro 98,54	VARIAZIONE NEL CLASSAMENTO del 21/04/2016 Pratica n. PA0102355 in atti dal 21/04/2016 VARIAZIONE DI CLASSAMENTO (n. 31783.1/2016)	
Indirizzo		VIA DON LUIGI STURZO n. SNC Piano S1											
Notifica							Partita				Mod.58		
Annotazioni		-classamento e rendita validati											

Mappali Terreni Correlati

Codice Comune B780 - Foglio 26 - Particella 3179

Situazione dell'unità immobiliare dal 09/11/2015

N.	DATI IDENTIFICATIVI				DATI DI CLASSAMENTO							DATI DERIVANTI DA	
	Sezione Urbana	Foglio	Particella	Sub	Zona Cens.	Micro Zona	Categoria	Classe	Consistenza	Superficie Catastale	Rendita		
1		26	3179	60			C/2	9	53 m²	Totale: 62 m²	Euro 98,54	Variazione del 09/11/2015 - Inserimento in visura dei dati di superficie.	
Indirizzo		VIA DON LUIGI STURZO n. SNC Piano S1											
Notifica							Partita				Mod.58		
Annotazioni		-classamento e rendita proposti (d.m. 701/94)											

Visura storica per immobile

Situazione degli atti informatizzati al 29/06/2023

Situazione dell'unità immobiliare dal 29/04/2015

N.	DATI IDENTIFICATIVI				DATI DI CLASSAMENTO							DATI DERIVANTI DA	
	Sezione Urbana	Foglio	Particella	Sub	Zona Cens.	Micro Zona	Categoria	Classe	Consistenza	Superficie Catastale	Rendita		
1		26	3179	60			C/2	9	53 m²		Euro 98,54	VARIAZIONE DELLA DESTINAZIONE del 29/04/2015 Pratica n. PA0163704 in atti dal 29/04/2015 UFFICIO-MAGAZZINO (n. 85221.1/2015)	
Indirizzo		VIA DON LUIGI STURZO n. SNC Piano S1											
Notifica							Partita				Mod.58		
Annotazioni		-classamento e rendita proposti (d.m. 701/94)											

L'intestazione alla data della richiesta deriva dai seguenti atti:

Situazione degli intestati dal 29/04/2015

N.	DATI ANAGRAFICI	CODICE FISCALE	DIRITTI E ONERI REALI
1			(1) Proprieta' 1/1
DATI DERIVANTI DA		VARIAZIONE DELLA DESTINAZIONE del 29/04/2015 Pratica n. PA0163704 in atti dal 29/04/2015 UFFICIO-MAGAZZINO (n. 85221.1/2015)	

Situazione dell'unità immobiliare che ha originato il precedente dal 06/06/2006

N.	DATI IDENTIFICATIVI				DATI DI CLASSAMENTO							DATI DERIVANTI DA	
	Sezione Urbana	Foglio	Particella	Sub	Zona Cens.	Micro Zona	Categoria	Classe	Consistenza	Superficie Catastale	Rendita		
1		26	3179	42			A/10	U	3 vani		Euro 441,57	COSTITUZIONE del 06/06/2006 Pratica n. PA0166897 in atti dal 06/06/2006 COSTITUZIONE (n. 2913.1/2006)	
Indirizzo		VIA DON LUIGI STURZO n. SNC Piano S1											
Notifica							Partita				Mod.58		
Annotazioni		-classamento e rendita validati											

L'intestazione alla data della richiesta deriva dai seguenti atti:

Visura storica per immobile

Situazione degli atti informatizzati al 29/06/2023

Situazione degli intestati dal 06/06/2006

N.	DATI ANAGRAFICI	CODICE FISCALE	DIRITTI E ONERI REALI
1			(1) Proprieta' 1/1 fino al 29/04/2015
DATI DERIVANTI DA COSTITUZIONE del 06/06/2006 Pratica n. PA0166897 in atti dal 06/06/2006 COSTITUZIONE (n. 2913.1/2006)			

Visura telematica

Tributi speciali: Euro 0,90

* Codice Fiscale Validato in Anagrafe Tributaria.