

MODULARIO
F. rig. rend. 407

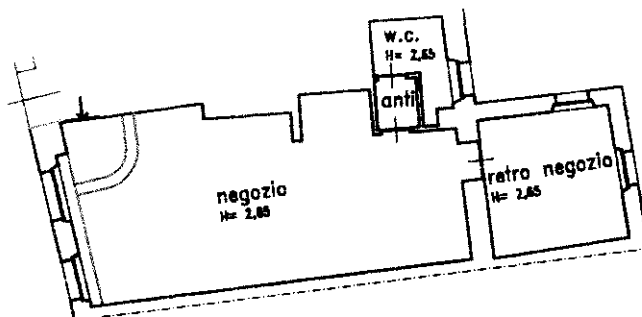


MINISTERO DELLE FINANZE
DIPARTIMENTO DEL TERRITORIO
CATASTO EDILIZIO URBANO (RDL 13-4-1939, n. 652)

MOD. BN (CE)

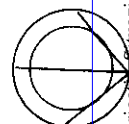
LIRE
200

Planimetria di u.i.u. in Comune di **BELLUNO** via **Giuseppe Garibaldi** civ.



piano terra

ORIENTAMENTO




SCALA DI 1:200

man 01
Catasto dei Fabbricati - Situazione al 10/05/2024 - Comune di BELLUNO(A757) - < Foglio 70 - Particella 431 - Subalterno 6 >
VIA GIUSEPPE GARIBOLDI PIAZZA T

Dichiarazione di N.C.
Denuncia di variazione

Compilata dal
(Titolo, cognome e nome)
Geometra Bezzi Pierluigi



RISERVATO ALL'UFFICIO

15/03/21

21 DIC. 2000

Ultima planimetria in atti
Identificativi catastali
Data presentazione: 21/12/2000 - Data: 10/05/2024 - n. BL0040304 - Richiedente: VLIGNI63S04A757W
Totale schede: 1, Formato di acquisizione: A4(210x297) stampo della provincia di BELLUNO (210x297) 551
n. 4.3.1. sub. 5
Data 08.12.2000 Firma *Bezzi Pierluigi*