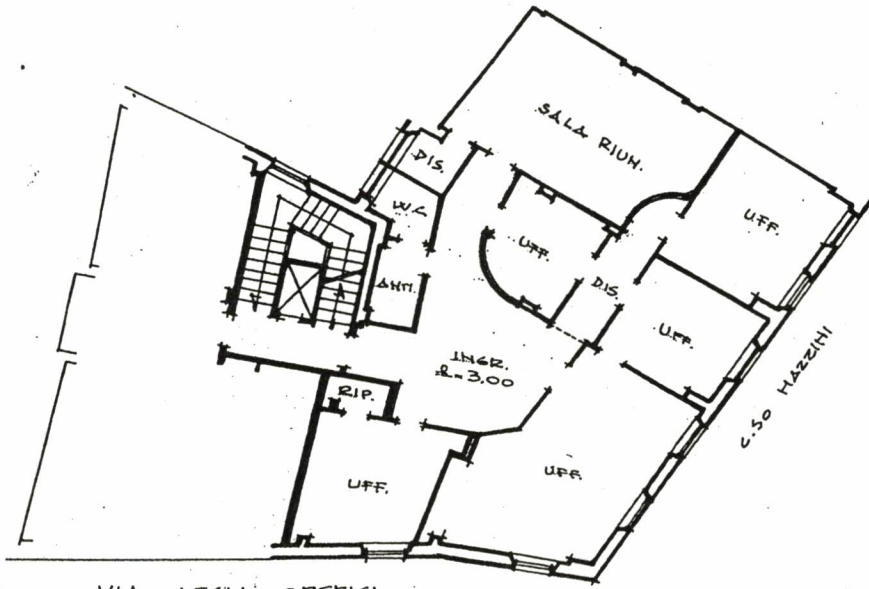




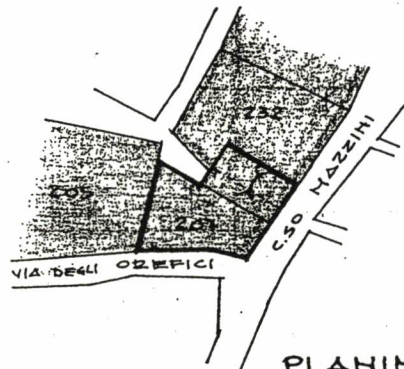
**CATASTO EDILIZIO URBANO** (RDL 13-4-1939, n. 652)

LIRE  
200

Planimetria di u.i.u. in Comune di ANCONA ..... via DEGLI OREFICI ..... civ. 1 .....



PIANO SECONDO

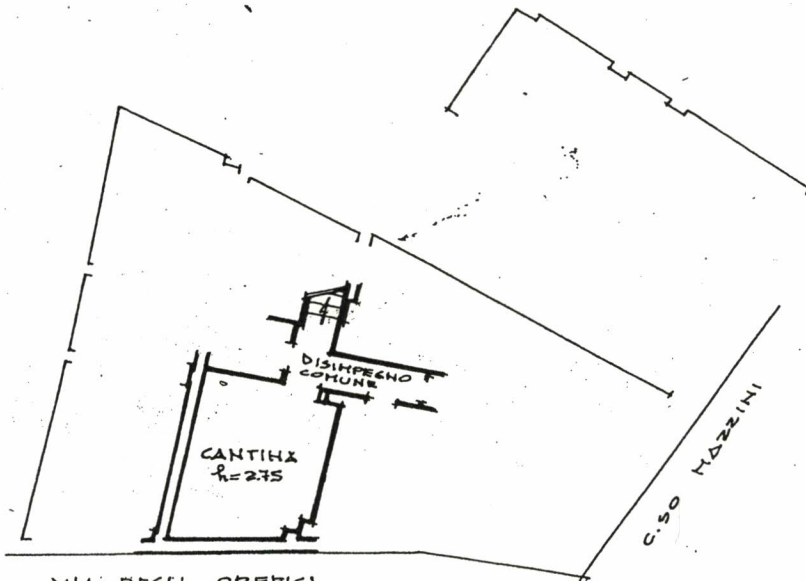


PLANIMETRIA

Scala 1:1000

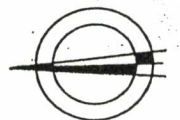
Foglio 7

Mapp. 207



PIANO INTERRATO

ORIENTAMENTO



SCALA DI 1:200

Dichiarazione di N.C.   
Denuncia di variazione

Compilata dal Geom. SANGIORGI  
(Titolo, cognome e nome)

GIUSEPPE

Iscritto all'albo de i geometri  
della provincia di RAVENNA

data 15.07.99 Firma

COLLEGIO GEOMETRI  
PROVINCIA RAVENNA  
GIUSEPPE SANGIORGI  
c.f. SNGGPP2311241097

RISERVATO ALL'UFFICIO

Identificativi catastali

F. 7  
n. 207 sub. 48