

**Agenzia del Territorio
CATASTO FABBRICATI
Ufficio Provinciale di
Udine**

Dichiarazione protocollo n. UD0234164 del 06/09/2004

Planimetria di u.i.u. in Comune di Premariacco

Via Umberto 1 Localita'paderno

civ. 21

Identificativi Catastali:

Sezione:
Foglio: 14
Particella: 262
Subalterno:

Compilata da:
Osgnach Stefano
Iscritto all'albo:
Geometri

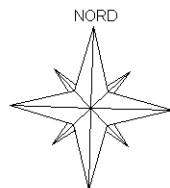
Prov. Udine

N. 3003

Scheda n. 1

Scala 1:200

PIANO TERRA



Ultima planimetria in atti

**Agenzia del Territorio
CATASTO FABBRICATI
Ufficio Provinciale di
Udine**

Dichiarazione protocollo n. UD0234164 del 06/09/2004

Planimetria di u.i.u. in Comune di Premariacco

Via Umberto 1 Localita'paderno

civ. 21

Identificativi Catastali:

Sezione:

Foglio: 14

Particella: 262

Subalterno:

Compilata da:

Osgnach Stefano

Iscritto all'albo:

Geometri

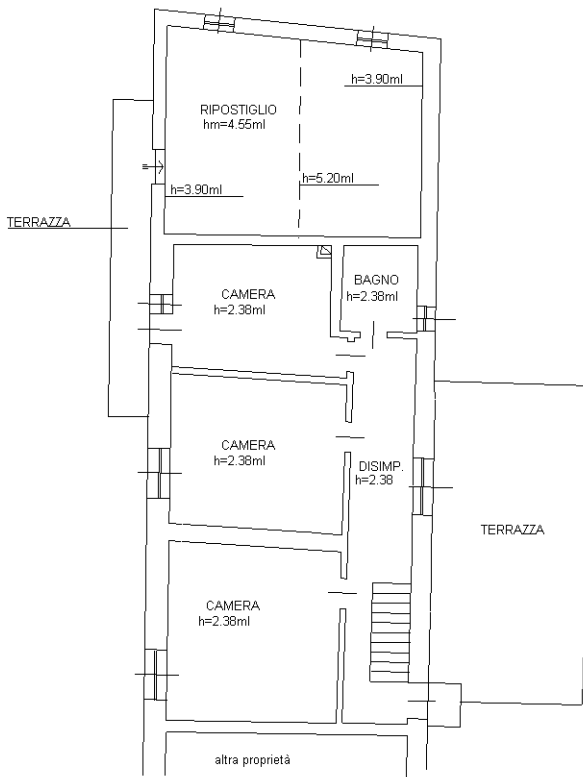
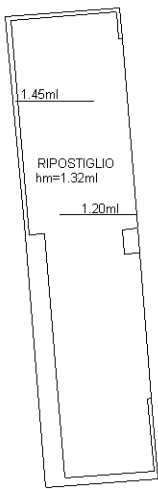
Prov. Udine

N. 3003

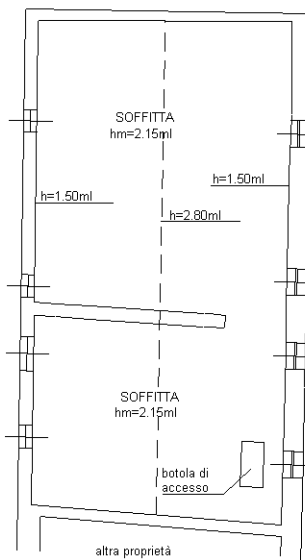
Scheda n. 2

Scala 1:200

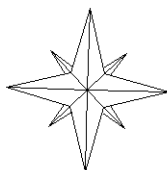
PIANTA PIANO PRIMO



PIANTA PIANO SOTTOTETTO



NORD



Ultima planimetria in atti

Catasto dei Fabbricati - Situazione al 11/10/2025 - Comune di PREMARIACCO(H029) - < Foglio 14 - Particella 262 - Subalterno >
VIA UMBERTO PRIMO n. 21 Piano T-1 - 2

**Agenzia del Territorio
CATASTO FABBRICATI
Ufficio Provinciale di
Udine**

Dichiarazione protocollo n. UD0234164 del 06/09/2004

Planimetria di u.i.u. in Comune di Premariacco

Via Umberto 1 Localita'paderno

civ. 21

Identificativi Catastali:

Sezione:

Foglio: 14

Particella: 262

Subalterno:

Compilata da:

Osgnach Stefano

Iscritto all'albo:

Geometri

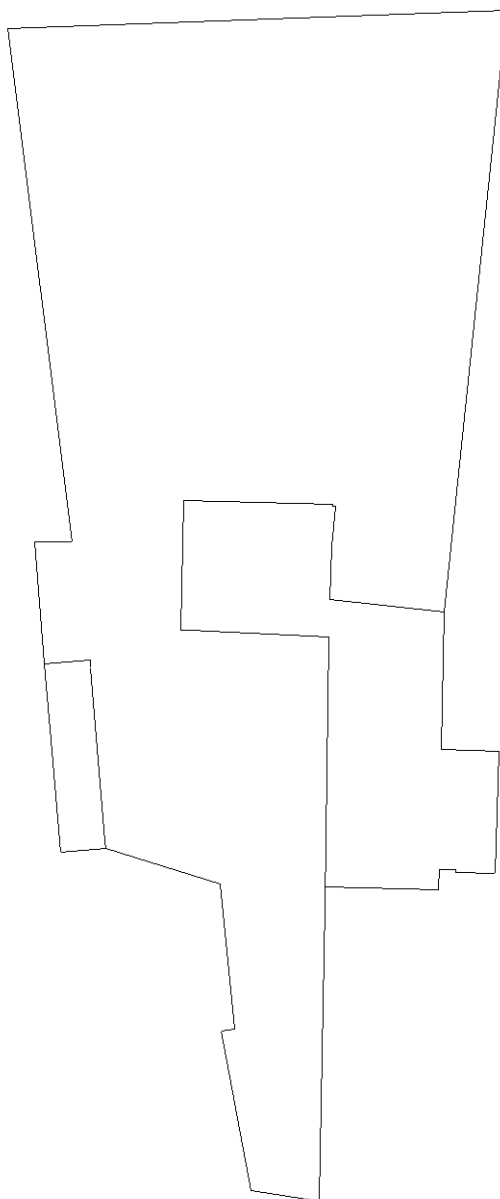
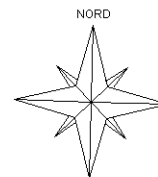
Prov. Udine

N. 3003

Scheda n. 3

Scala 1:500

PIANO TERRA E CORTE



Ultima planimetria in atti