

MODULARIO  
F. rig. rend 497




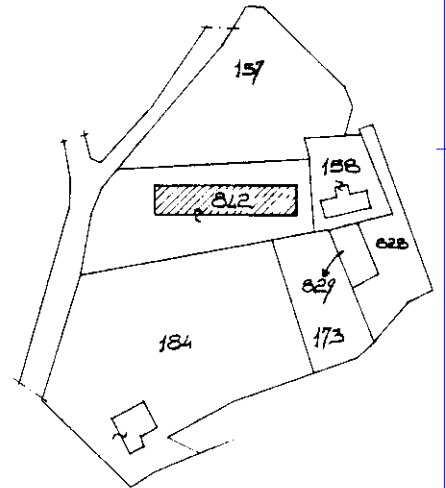
MINISTERO DELLE FINANZE  
DIREZIONE GENERALE DEL CATASTO E DEI SS.TT.EE.  
**CATASTO EDILIZIO URBANO** (RDL 13-4-1939, n. 652)

MOD. BN (CEU)

LIRE  
**500**

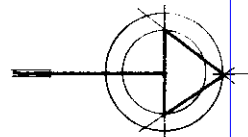
Planimetria di u.i.u. in Comune di VILLA MINOZZO via loc. FEBBIO civ. ....

Foglio 94  
Mappale 842  
Scala 1:2000



PIANO TERRA H 2.65

ORIENTAMENTO



Scala di 1:2000

Dichiarazione di N.C.   
Denuncia di variazione

Compilata dal GEOM. BORCHI GABRIELE  
(Titolo, cognome e nome)

RISERVATO ALL'UFFICIO

Ultima planimetria in atti

Identificativi catastali

Iscritto all'albo dei GEOMETRI

Data presentazione: 03/09/1996 - Data: 15/10/2025 - n. T261029 - Richiedente: DLEFNC56S26F0520

Totale schizzi: 2 - Formato di acquisizione: A4 (210x297) - Formato Stampa: A4 (210x297)

n. 842 sub. 17 data 15/10/2025 Firma [Signature]



Catasto ed. Fabbricati - Situazione al 15/10/2025 - Comune di VILLA MINOZZO(L.969) - < Foglio 94 - Particella 842 - Subalterno 17 >  
VIA CUSNA Piano T