

Visura attuale per soggetto

Situazione degli atti informatizzati al 15/10/2024

Dati della richiesta
Terreni e Fabbricati siti nel comune di TARVISIO (L057) provincia UDINE



Soggetto richiesto:

[REDACTED]

Totali immobili: di catasto fabbricati 6



**Immobile di catasto fabbricati -
n.1**



Causali di aggiornamento ed annotazioni

> Dati identificativi

Comune di **TARVISIO (L057) (UD)**
Sez. Urb. **B** Foglio **10** Particella **.727** Subalterno **11**

Variazione del 11/07/2008 Pratica n. UD0296371 in
atti dal 11/07/2008 BONIFICA IDENTIFICATIVO
CATASTALE (n. 36537.1/2008)

Particelle corrispondenti al catasto terreni
Comune di **TARVISIO (L057B) (UD)**
Foglio **10** Particella **.727**

⚠ **Riserve:** 1 - Inesistenza di atti legali giustificanti
uno o piu' passaggi intermedi

> Indirizzo

VIA SELLA Piano T

VARIAZIONE TOPONOMASTICA del 09/02/2011
Pratica n. UD0067272 in atti dal 09/02/2011
VARIAZIONE DI TOPONOMASTICA RICHIESTA DAL
COMUNE (n. 25135.1/2011)

> Dati di classamento

Rendita: **Euro 100,71**
Categoria **A/3^a**, Classe **3**, Consistenza **1,5 vani**

Variazione del 11/07/2008 Pratica n. UD0296371 in
atti dal 11/07/2008 BONIFICA IDENTIFICATIVO
CATASTALE (n. 36537.1/2008)

> **Dati di superficie**

Totale: **34 m²**

Totale escluse aree scoperte ^{b)}: **34 m²**

Superficie di impianto pubblicata il 09/11/2015

Dati relativi alla planimetria: data di presentazione
02/04/1987, prot. n. 419

> **Intestazione attuale dell'immobile n. 1 - totale righe intestati: 20**

> [REDACTED]
Diritto di: Proprieta' per 8995/100000
multiproprieta' (deriva dall'atto 1)

△ **Riserve:** 1 - Inesistenza di atti legali giustificanti
uno o piu' passaggi intermedi

> 2. [REDACTED]
sede in CITTADELLA (PD)
Diritto di: Proprieta' per 4427/100000 (deriva
dall'atto 1)

△ **Riserve:** 1 - Inesistenza di atti legali giustificanti
uno o piu' passaggi intermedi

> 3. [REDACTED]
Diritto di: Proprieta' per 24947/100000 (deriva
dall'atto 1)

△ **Riserve:** 1 - Inesistenza di atti legali giustificanti
uno o piu' passaggi intermedi

> 4. [REDACTED]
Diritto di: Proprieta' per 11244/200000 con [REDACTED]
- periodo 51/52 in regime di comu
deriva dall'atto 1)

△ **Riserve:** 1 - Inesistenza di atti legali giustificanti
uno o piu' passaggi intermedi

> [REDACTED]
Diritto di: Proprieta' per 9909/100000 periodo
31/32 multiproprieta' (deriva dall'atto 1)

△ **Riserve:** 1 - Inesistenza di atti legali giustificanti
uno o piu' passaggi intermedi

> 6. [REDACTED]
Diritto di: Proprieta' per 3795/100000 (deriva
dall'atto 1)

1. VOLTURA D'UFFICIO del 20/07/2017. Pubblico
ufficiale [REDACTED] Sede [REDACTED]
Repertor [REDACTED] DITA Q [REDACTED]
MOD.UNICO N 656/17 (Ditta confermata con decreto
tavolare n. 550 del 01/12/2017, prot. gen. 60625/18)
Voltura n. 7817.1/2018 - Pratica n. UD0085818 in atti
dal 04/07/2018

△ **Riserve:** 1 - Inesistenza di atti legali giustificanti uno o piu' passaggi intermedi

> 7. [REDACTED]
[REDACTED]
[REDACTED]
Diritto di Proprieta' per 2249/200000 con [REDACTED]
[REDACTED] - periodo 12 in reg
ni (deriva dall'atto 1)

△ **Riserve:** 1 - Inesistenza di atti legali giustificanti uno o piu' passaggi intermedi

> 8. [REDACTED]
[REDACTED]
[REDACTED]
Diritto di Proprieta' per 11244/200000 con
[REDACTED] - periodo 51/52 in regime di
i (deriva dall'atto 1)

△ **Riserve:** 1 - Inesistenza di atti legali giustificanti uno o piu' passaggi intermedi

> 9. [REDACTED]
[REDACTED]
[REDACTED]
Diritto di Proprieta' per 5903/200000 con [REDACTED]
[REDACTED] - periodo 27/28 in reg
eni (deriva dall'atto 1)

△ **Riserve:** 1 - Inesistenza di atti legali giustificanti uno o piu' passaggi intermedi

> 10. [REDACTED]
[REDACTED]
[REDACTED]
Diritto di Proprieta' per 2249/200000 con [REDACTED]
[REDACTED] - periodo 12 in regime di co
eriva dall'atto 1)

△ **Riserve:** 1 - Inesistenza di atti legali giustificanti uno o piu' passaggi intermedi

> 11. [REDACTED]
[REDACTED]
[REDACTED]
Diritto di Proprieta' per 1897/200000 periodo 14
multiproprieta' in regime di separazione dei beni
(deriva dall'atto 1)

△ **Riserve:** 1 - Inesistenza di atti legali giustificanti uno o piu' passaggi intermedi

> [REDACTED]
[REDACTED]
[REDACTED]
nata a [REDACTED]
Diritto di Proprieta' per 1897/200000 periodo 14
multiproprieta' in regime di separazione dei beni
(deriva dall'atto 1)

△ **Riserve:** 1 - Inesistenza di atti legali giustificanti uno o piu' passaggi intermedi

> 13. [REDACTED]
[REDACTED]
Diritto di: Proprieta' per 3795/100000 periodo 7 (deriva dall'atto 1)

△ **Riserve:** 1 - Inesistenza di atti legali giustificanti uno o piu' passaggi intermedi

> 14. [REDACTED]
[REDACTED]
Diritto di: Proprieta' per 3795/100000 (deriva dall'atto 1)

△ **Riserve:** 1 - Inesistenza di atti legali giustificanti uno o piu' passaggi intermedi

> 15. [REDACTED]
[REDACTED]
nata a [REDACTED]
Diritto di: Proprieta' per 5903/200000 con [REDACTED]
[REDACTED] - periodo 27/28 in regime [REDACTED]
eni (deriva dall'atto 1)

△ **Riserve:** 1 - Inesistenza di atti legali giustificanti uno o piu' passaggi intermedi

> 16. [REDACTED]
[REDACTED]
Diritto di: Proprieta' per 3654/100000 (deriva dall'atto 1)

△ **Riserve:** 1 - Inesistenza di atti legali giustificanti uno o piu' passaggi intermedi

> 17. [REDACTED]
[REDACTED]
Diritto di: Proprieta' per 7449/100000 periodo 29/30 multiproprieta' (deriva dall'atto 1)

△ **Riserve:** 1 - Inesistenza di atti legali giustificanti uno o piu' passaggi intermedi

> 18. [REDACTED]
[REDACTED]
Diritto di: Proprieta' per 4638/200000 con [REDACTED]
[REDACTED] - periodo 35/36/37 in regime di com [REDACTED]
(deriva dall'atto 1)

△ **Riserve:** 1 - Inesistenza di atti legali giustificanti uno o piu' passaggi intermedi

> 19. [REDACTED]
[REDACTED]

> Dati di classamento

Rendita: **Euro 167,85**
Categoria **A/3^a**, Classe **3**, Consistenza **2,5 vani**

Variazione del 11/07/2008 Pratica n. UD0297418 in atti dal 11/07/2008 BONIFICA IDENTIFICATIVO CATASTALE (n. 36634.1/2008)

> Dati di superficie

Totale: **42 m²**
Totale escluse aree scoperte ^{b)}: **42 m²**

Superficie di impianto pubblicata il 09/11/2015
Dati relativi alla planimetria: data di presentazione 02/04/1987, prot. n. 420

> Intestazione attuale dell'immobile n. 2 - totale righe intestati: 23

> 1. [REDACTED]
[REDACTED]
Diritto di: Proprieta' per 5675/100000 (deriva dall'atto 1)

1. RICONGIUNGIMENTO DI USUEBITTO del 20/01/1996 - R.U. DI [REDACTED] Voltura n. 1210.1/2020 - Prati [REDACTED] atti dal 17/02/2020

△ **Riserve:** 1 - Inesistenza di atti legali giustificanti uno o piu' passaggi intermedi

> 2. [REDACTED]
[REDACTED]
Diritto di: Proprieta' per 2153/100000 (deriva dall'atto 2)

2. VOLTURA D'UFFICIO del 27/06/2017 Pubblico ufficiale [REDACTED] Sede BOLOGNA (BO) Repertor [REDACTED] ADIQUOTE - NOTATAV. 650/17 (Ditta confermata con decreto tavolare n. 549 del 01/12/2017, prot.gen. 59312/18) Voltura n. 7816.1/2018 - Pratica n. UD0085808 in atti dal 04/07/2018

△ **Riserve:** 1 - Inesistenza di atti legali giustificanti uno o piu' passaggi intermedi

> 3. [REDACTED]
[REDACTED]
Diritto di: Proprieta' per 11285/100000 (deriva dall'atto 2)

△ **Riserve:** 1 - Inesistenza di atti legali giustificanti uno o piu' passaggi intermedi

> 4. [REDACTED]
[REDACTED]
sede in CITTADELLA (PD)
Diritto di: Proprieta' per 7436/100000 (deriva dall'atto 2)

△ **Riserve:** 1 - Inesistenza di atti legali giustificanti uno o piu' passaggi intermedi

> 5. [REDACTED]
[REDACTED]
Diritto di: Proprieta' per 19504/100000 (deriva dall'atto 2)

△ **Riserve:** 1 - Inesistenza di atti legali giustificanti uno o piu' passaggi intermedi

> 6. [REDACTED]
Diritto di: Proprieta' per 3783/100000 periodo 6 multiproprieta' (deriva dall'atto 2)

△ **Riserve:** 1 - Inesistenza di atti legali giustificanti uno o piu' passaggi intermedi

> 7. [REDACTED]
Diritto di: Proprieta' per 10046/200000 con [REDACTED] - periodo 31/32 in regime di comunione d [REDACTED] (deriva dall'atto 2)

△ **Riserve:** 1 - Inesistenza di atti legali giustificanti uno o piu' passaggi intermedi

> 8. [REDACTED]
Diritto di: Proprieta' per 1827/200000 con [REDACTED] in regime di comunione dei ben [REDACTED] (2)

△ **Riserve:** 1 - Inesistenza di atti legali giustificanti uno o piu' passaggi intermedi

> 9. [REDACTED]
Diritto di: Proprieta' per 3783/100000 periodo 9 multiproprieta' in regime di separazione dei beni (deriva dall'atto 2)

△ **Riserve:** 1 - Inesistenza di atti legali giustificanti uno o piu' passaggi intermedi

> 10. [REDACTED]
Diritto di: Proprieta' per 3327/400000 con [REDACTED] - periodo 4 in regime di comunione d [REDACTED] (dall'atto 2)

△ **Riserve:** 1 - Inesistenza di atti legali giustificanti uno o piu' passaggi intermedi

> 11. [REDACTED]
Diritto di: Proprieta' per 1827/100000 periodo 14 multiproprieta' (deriva dall'atto 2)

△ **Riserve:** 1 - Inesistenza di atti legali giustificanti uno o piu' passaggi intermedi

> 12. [REDACTED]

Diritto di: Proprieta' per 11481/100000 periodo
51/52 multiproprieta' in regime di separazione dei
beni (deriva dall'atto 2)

△ **Riserve:** 1 - Inesistenza di atti legali giustificanti
uno o piu' passaggi intermedi

> 13. [REDACTED]
[REDACTED]
[REDACTED]
Diritto di: Proprieta' per 4697/200000 con
[REDACTED] - periodo 35/36/37 in
beni (deriva dall'atto 2)

△ **Riserve:** 1 - Inesistenza di atti legali giustificanti
uno o piu' passaggi intermedi

> 14. [REDACTED]
[REDACTED]
[REDACTED]
Diritto di: Proprieta' per 3718/200000 con [REDACTED]
[REDACTED] periodo 1 in regime di comun
dall'atto 2)

△ **Riserve:** 1 - Inesistenza di atti legali giustificanti
uno o piu' passaggi intermedi

> 15. [REDACTED]
[REDACTED]
[REDACTED]
Diritto di: Proprieta' per 5675/100000
multiproprieta' (deriva dall'atto 2)

△ **Riserve:** 1 - Inesistenza di atti legali giustificanti
uno o piu' passaggi intermedi

> 16. [REDACTED]
[REDACTED]
[REDACTED]
Diritto di: Proprieta' per 3783/200000 con [REDACTED]
[REDACTED] in regime di comunione dei beni
tto 2)

△ **Riserve:** 1 - Inesistenza di atti legali giustificanti
uno o piu' passaggi intermedi

> 17. [REDACTED]
[REDACTED]
[REDACTED]
Diritto di: Proprieta' per 1827/200000 con [REDACTED]
in regime di comunione dei beni (deriva d

△ **Riserve:** 1 - Inesistenza di atti legali giustificanti
uno o piu' passaggi intermedi

> 18. [REDACTED]
[REDACTED]
[REDACTED]
Diritto di: Proprieta' per 3327/400000 con [REDACTED]
[REDACTED] - periodo 4 in regime di comuni
a dall'atto 2)

△ **Riserve:** 1 - Inesistenza di atti legali giustificanti uno o piu' passaggi intermedi

> 19. [REDACTED]
[REDACTED]
Diritto di: Proprieta' per 3327/200000 periodo 4 multiproprieta' (deriva dall'atto 2)

△ **Riserve:** 1 - Inesistenza di atti legali giustificanti uno o piu' passaggi intermedi

> 20. [REDACTED]
[REDACTED]
Diritto di: Proprieta' per 3783/200000 con [REDACTED] in regime di comunione dei beni (deriva dall'atto 2)

△ **Riserve:** 1 - Inesistenza di atti legali giustificanti uno o piu' passaggi intermedi

> 21. [REDACTED]
[REDACTED]
Diritto di: Proprieta' per 3718/200000 con [REDACTED] - periodo 1 in regime di comunione dei beni (deriva dall'atto 2)

△ **Riserve:** 1 - Inesistenza di atti legali giustificanti uno o piu' passaggi intermedi

> 22. [REDACTED]
[REDACTED]
Diritto di: Proprieta' per 4697/200000 con [REDACTED] - periodo 35/36/37 in regime di comunione dei beni (deriva dall'atto 2)

△ **Riserve:** 1 - Inesistenza di atti legali giustificanti uno o piu' passaggi intermedi

> 23. [REDACTED]
[REDACTED]
Diritto di: Proprieta' per 10046/200000 con [REDACTED] - periodo 31/32 in regime di comunione dei beni (deriva dall'atto 2)

△ **Riserve:** 1 - Inesistenza di atti legali giustificanti uno o piu' passaggi intermedi

> Totale Parziale

Catasto Fabbricati

Immobili siti nel comune di TARVISIO (L057)
Numero immobili: 1 Rendita: euro 167,85 Vani: 2,5



Immobile di catasto fabbricati -
n.3



Causali di aggiornamento ed annotazioni

> Dati identificativi

Comune di **TARVISIO (L057) (UD)**
Sez. Urb. **B** Foglio **10** Particella **.728** Subalterno **16**

Variazione del 11/07/2008 Pratica n. UD0297331 in atti dal 11/07/2008 BONIFICA IDENTIFICATIVO CATASTALE (n. 36604.1/2008)

Particelle corrispondenti al catasto terreni
Comune di **TARVISIO (L057B) (UD)**
Foglio **10** Particella **.728**

L'unità ha diritto ai seguenti beni comuni:
• Sez. Urb. **B** Foglio **10** Particella **.727** Subalterno **36** (BCC)^{q)}

△ Riserve: 1 - Inesistenza di atti legali giustificanti uno o piu' passaggi intermedi

> Indirizzo

VIA SELLA Piano 1

VARIAZIONE TOPONOMASTICA del 28/01/2015 Pratica n. UD0020982 in atti dal 28/01/2015 VARIAZIONE DI TOPONOMASTICA (n. 11164.1/2015)

> Dati di classamento

Rendita: **Euro 167,85**
Categoria **A/3^{a)}**, Classe **3**, Consistenza **2,5 vani**


Variazione del 11/07/2008 Pratica n. UD0297331 in atti dal 11/07/2008 BONIFICA IDENTIFICATIVO CATASTALE (n. 36604.1/2008)

> Dati di superficie

Totale: **41 m²**
Totale escluse aree scoperte ^{b)}: **39 m²**

Superficie di impianto pubblicata il 09/11/2015
Dati relativi alla planimetria: data di presentazione 02/04/1987, prot. n. 419

> Intestazione attuale dell'immobile n. 3 - totale righe intestati: 29

> 1. 
Diritto di: Proprieta' per 11044/200000 (deriva dall'atto 1)

1. DECRETO TAVOLARE del 16/09/2015 Pubblico ufficiale TRIBUNALE Sede UDINE (UD) Repertorio n. 527 - GN 527/15 Voltura n. 7892.1/2016 - Pratica n. UD0085428 in atti dal 20/06/2016

△ **Riserve:** 1 - Inesistenza di atti legali giustificanti uno o piu' passaggi intermedi

> 2. [REDACTED]
[REDACTED]
Diritto di: Proprieta' per 7874/100000 (deriva dall'atto 1)

△ **Riserve:** 1 - Inesistenza di atti legali giustificanti uno o piu' passaggi intermedi

> 3. [REDACTED]
[REDACTED]
Diritto di: Proprieta' per 3937/100000 (deriva dall'atto 1)

△ **Riserve:** 1 - Inesistenza di atti legali giustificanti uno o piu' passaggi intermedi

> 4. [REDACTED]
[REDACTED]
Diritto di: Oneri multiproprieta' rimanenti quote non alienate (deriva dall'atto 1)

△ **Riserve:** 1 - Inesistenza di atti legali giustificanti uno o piu' passaggi intermedi

> 5. [REDACTED]
[REDACTED]
Diritto di: Proprieta' per 10005/100000 (deriva dall'atto 1)

△ **Riserve:** 1 - Inesistenza di atti legali giustificanti uno o piu' passaggi intermedi

> 6. [REDACTED]
[REDACTED]
Diritto di: Proprieta' per 2351/100000 multiproprieta' in regime di separazione dei beni (deriva dall'atto 1)

△ **Riserve:** 1 - Inesistenza di atti legali giustificanti uno o piu' passaggi intermedi

> 7. [REDACTED]
[REDACTED]
Diritto di: Proprieta' per 3444/100000 con [REDACTED] 10 multiprop. in regim [REDACTED] i beni (deriva dall'atto 1)

△ **Riserve:** 1 - Inesistenza di atti legali giustificanti uno o piu' passaggi intermedi

> 8. [REDACTED]
[REDACTED]
Diritto di: Da verificare multip. q.ta 20.23/1000 periodo 14 in regime di comunione dei beni (deriva dall'atto 1)

△ **Riserve:** 1 - Inesistenza di atti legali giustificanti uno o piu' passaggi intermedi

> 9. [REDACTED]
[REDACTED]
Diritto di: Proprieta' per 4593/100000 con [REDACTED]
[REDACTED]-periodo 35/36/37 multiprop. in r
nisione dei beni (deriva dall'atto 1)

△ **Riserve:** 1 - Inesistenza di atti legali giustificanti uno o piu' passaggi intermedi

> 10. [REDACTED]
[REDACTED]
Diritto di: Proprieta' per 2843/100000 con [REDACTED]
[REDACTED]-periodo 11 multiprop. in re
e dei beni (deriva dall'atto 1)

△ **Riserve:** 1 - Inesistenza di atti legali giustificanti uno o piu' passaggi intermedi

> 11. [REDACTED]
[REDACTED]
Diritto di: Proprieta' per 3827/100000 periodo 1
multiproprieta' (deriva dall'atto 1)

△ **Riserve:** 1 - Inesistenza di atti legali giustificanti uno o piu' passaggi intermedi

> 12. [REDACTED]
[REDACTED]
Diritto di: Proprieta' per 3608/300000 (deriva
dall'atto 1)

△ **Riserve:** 1 - Inesistenza di atti legali giustificanti uno o piu' passaggi intermedi

> 13. [REDACTED]
[REDACTED]
Diritto di: Proprieta' per 3608/300000 (deriva
dall'atto 1)

△ **Riserve:** 1 - Inesistenza di atti legali giustificanti uno o piu' passaggi intermedi

> 14. [REDACTED]
[REDACTED]
Diritto di: Proprieta' per 14432/300000 (deriva
dall'atto 1)

△ **Riserve:** 1 - Inesistenza di atti legali giustificanti uno o piu' passaggi intermedi

> 15. [REDACTED]
[REDACTED]
Diritto di: Proprieta' per 4593/100000 con [REDACTED]

[redacted] periodo 35/36/37 multiprop. in regime di
one dei beni (deriva dall'atto 1)

△ **Riserve:** 1 - Inesistenza di atti legali giustificanti
uno o piu' passaggi intermedi

> 16. [redacted]
[redacted]
Diritto di: Proprieta' per 3226/100000 con [redacted]
[redacted] multiproprieta' in regime di comun
eriva dall'atto 1)

△ **Riserve:** 1 - Inesistenza di atti legali giustificanti
uno o piu' passaggi intermedi

> 17. [redacted]
[redacted]
Diritto di: Proprieta' per 7545/100000 con [redacted]
[redacted] periodo 13/27/28 multiprop. in regi
ne dei beni (deriva dall'atto 1)

△ **Riserve:** 1 - Inesistenza di atti legali giustificanti
uno o piu' passaggi intermedi

> 18. [redacted]
[redacted]
Diritto di: Proprieta' per 3226/100000 con [redacted]
[redacted] multiproprieta' in regime di comuni
deriva dall'atto 1)

△ **Riserve:** 1 - Inesistenza di atti legali giustificanti
uno o piu' passaggi intermedi

> 19. [redacted]
[redacted]
Diritto di: Proprieta' per 4319/100000 periodo
25/26 multiproprieta' in regime di separazione dei
beni (deriva dall'atto 1)

△ **Riserve:** 1 - Inesistenza di atti legali giustificanti
uno o piu' passaggi intermedi

> 20. [redacted]
[redacted]
Diritto di: Proprieta' per 7545/100000 con [redacted]
[redacted] periodo 13/27/28 multiprop. in re
ione dei beni (deriva dall'atto 1)

△ **Riserve:** 1 - Inesistenza di atti legali giustificanti
uno o piu' passaggi intermedi

> 21. [redacted]
[redacted]
Diritto di: Proprieta' per 16457/100000 quota
70,53/1000 periodo 29/30 - quotab 94,04/1000 in
regime di separazione dei beni (deriva dall'atto 1)

△ **Riserve:** 1 - Inesistenza di atti legali giustificanti uno o piu' passaggi intermedi

> 22. [REDACTED]
Diritto di: Proprieta' per 3390/200000 periodo 4 multiproprieta' (deriva dall'atto 1)

△ **Riserve:** 1 - Inesistenza di atti legali giustificanti uno o piu' passaggi intermedi

> 23. [REDACTED]
Diritto di: Proprieta' per 3390/200000 periodo 4 multiproprieta' (deriva dall'atto 1)

△ **Riserve:** 1 - Inesistenza di atti legali giustificanti uno o piu' passaggi intermedi

> 24. [REDACTED]
Diritto di: Da verificare multip. q.ta 20.23/1000 periodo 14 in regime di comunione dei beni (deriva dall'atto 1)

△ **Riserve:** 1 - Inesistenza di atti legali giustificanti uno o piu' passaggi intermedi

> 25. [REDACTED]
Diritto di: Proprieta' per 2843/100000 con [REDACTED] -periodo 11 multiprop. in regime di comunione dei beni (deriva dall'atto 1)

△ **Riserve:** 1 - Inesistenza di atti legali giustificanti uno o piu' passaggi intermedi

> 26. [REDACTED]
Diritto di: Proprieta' per 11099/100000 in regime di separazione dei beni (deriva dall'atto 1)

△ **Riserve:** 1 - Inesistenza di atti legali giustificanti uno o piu' passaggi intermedi

> 27. [REDACTED]
Diritto di: Proprieta' per 3444/100000 (deriva dall'atto 2)

△ **Riserve:** 1 - Inesistenza di atti legali giustificanti uno o piu' passaggi intermedi


> 28. [REDACTED]
Diritto di: Proprieta' per 11811/400000 (deriva dall'atto 3)

2. VOLTURA D'UFFICIO del 17/05/2017 Pubblico ufficiale A [REDACTED] Sede BOLOGNA (BO) Repertorio [REDACTED] TATAV.UNICO547/2018 C/V (REGISTRAZIONE EFFETTUATA AI SOLI FINI FISCALI, IN ATTESA DI DECRETO TAVOLARE) Voltura n. 7758.1/2018 - Pratica n. UD0085328 in atti dal 04/07/2018

3. Atto per causa di morte DICHIARAZIONE DI SUCCESSIONE del 24/06/2022 Sede TJR Registrazione Volume 88888 n. 508652 registrato in data 29/11/2022 - SUCCESSIONE LEGITTIMA (Registrazione ai soli fini fiscali, in attesa di decreto tavolare) Voltura n.

△ **Riserve:** 1 - Inesistenza di atti legali giustificanti uno o piu' passaggi intermedi

19457.1/2022 - Pratica n. UD0210711 in atti dal 21/12/2022

> 2 
Diritto di: Proprieta' per 3937/400000 (deriva dall'atto 3)

△ **Riserve:** 1 - Inesistenza di atti legali giustificanti uno o piu' passaggi intermedi

> Totale Parziale

Catasto Fabbricati

Immobili siti nel comune di TARVISIO (L057)
Numero immobili: 1 Rendita: euro 167,85 Vani: 2,5



Immobile di catasto fabbricati - n.4



Causali di aggiornamento ed annotazioni

> Dati identificativi

Comune di **TARVISIO (L057) (UD)**
Sez. Urb. **B** Foglio **10** Particella **.728** Subalterno **30**

Variazione del 11/07/2008 Pratica n. UD0297365 in atti dal 11/07/2008 BONIFICA IDENTIFICATIVO CATASTALE (n. 36618.1/2008)

Particelle corrispondenti al catasto terreni
Comune di **TARVISIO (L057B) (UD)**
Foglio **10** Particella **.728**

L'unità ha diritto ai seguenti beni comuni:
• Sez. Urb. **B** Foglio **10** Particella **.727** Subalterno **36** (BCC)^{o)}

△ **Riserve:** 1 - Inesistenza di atti legali giustificanti uno o piu' passaggi intermedi

> Indirizzo

VIA SELLA Piano S1

VARIAZIONE TOPONOMASTICA del 09/02/2011 Pratica n. UD0067390 in atti dal 09/02/2011 VARIAZIONE DI TOPONOMASTICA RICHIESTA DAL COMUNE (n. 25253.1/2011)

> Dati di classamento

Rendita: Euro 30,88
Categoria C/6^e, Classe 1, Consistenza 13 m²

Variazione del 11/07/2008 Pratica n. UD0297365 in
atti dal 11/07/2008 BONIFICA IDENTIFICATIVO
CATASTALE (n. 36618.1/2008)

> Dati di superficie

Totale: 14 m²

Superficie di impianto pubblicata il 09/11/2015
Dati relativi alla planimetria: data di presentazione
02/04/1987, prot. n. 419

> Intestazione attuale dell'immobile n. 4 - totale righe intestati: 29

> 1. [REDACTED]
[REDACTED]
Diritto di: Proprieta' per 11044/200000 (deriva
dall'atto 1)

1. DECRETO TAVOLARE del 16/09/2015 Pubblico
ufficiale TRIBUNALE Sede UDINE (UD) Repertorio n.
527 - GN 527/15 Voltura n. 7893.1/2016 - Pratica n.
UD0085423 in atti dal 20/06/2016

△ Riserve: 1 - Inesistenza di atti legali giustificanti
uno o piu' passaggi intermedi

> 2. [REDACTED]
[REDACTED]
Diritto di: Proprieta' per 7874/100000 (deriva
dall'atto 1)

△ Riserve: 1 - Inesistenza di atti legali giustificanti
uno o piu' passaggi intermedi

> 3. [REDACTED]
[REDACTED]
Diritto di: Proprieta' per 3937/100000 (deriva
dall'atto 1)

△ Riserve: 1 - Inesistenza di atti legali giustificanti
uno o piu' passaggi intermedi

> 4. [REDACTED]
[REDACTED]
Diritto di: Oneri multiproprieta' rimanenti quote non
alienate (deriva dall'atto 1)

△ Riserve: 1 - Inesistenza di atti legali giustificanti
uno o piu' passaggi intermedi

> 5. [REDACTED]
[REDACTED]
Diritto di: Proprieta' per 10005/100000 (deriva
dall'atto 1)

△ **Riserve:** 1 - Inesistenza di atti legali giustificanti uno o piu' passaggi intermedi

> 6. [REDACTED]
[REDACTED]
Diritto di: Proprieta' per 2351/100000 multiproprieta' in regime di separazione dei beni (deriva dall'atto 1)

△ **Riserve:** 1 - Inesistenza di atti legali giustificanti uno o piu' passaggi intermedi

> 7. [REDACTED]
[REDACTED]
Diritto di: Proprieta' per 3444/100000 con [REDACTED] periodo 10 multiprop. in regime di comunione dei beni (deriva dall'atto 1)

△ **Riserve:** 1 - Inesistenza di atti legali giustificanti uno o piu' passaggi intermedi

> 8. [REDACTED]
[REDACTED]
Diritto di: Da verificare multip. q.ta 20.23/1000 periodo 14 in regime di comunione dei beni (deriva dall'atto 1)

△ **Riserve:** 1 - Inesistenza di atti legali giustificanti uno o piu' passaggi intermedi

> 9. [REDACTED]
[REDACTED]
Diritto di: Proprieta' per 4593/100000 con [REDACTED] periodo 35/36/37 multiprop. in regime di comunione dei beni (deriva dall'atto 1)

△ **Riserve:** 1 - Inesistenza di atti legali giustificanti uno o piu' passaggi intermedi

> 10. [REDACTED]
[REDACTED]
Diritto di: Proprieta' per 2843/100000 con [REDACTED] periodo 11 multiprop. in regime di comunione dei beni (deriva dall'atto 1)

△ **Riserve:** 1 - Inesistenza di atti legali giustificanti uno o piu' passaggi intermedi

> 11. [REDACTED]
[REDACTED]
Diritto di: Proprieta' per 3827/100000 periodo 1 multiproprieta' (deriva dall'atto 1)

△

Riserve: 1 - Inesistenza di atti legali giustificanti uno o piu' passaggi intermedi

> 12.

Diritto di: Proprieta' per 3608/300000 (deriva dall'atto 1)

△ **Riserve:** 1 - Inesistenza di atti legali giustificanti uno o piu' passaggi intermedi

> 13.

Diritto di: Proprieta' per 3608/300000 (deriva dall'atto 1)

△ **Riserve:** 1 - Inesistenza di atti legali giustificanti uno o piu' passaggi intermedi

> 14.

Diritto di: Proprieta' per 14432/300000 (deriva dall'atto 1)

△ **Riserve:** 1 - Inesistenza di atti legali giustificanti uno o piu' passaggi intermedi

> 15.

Diritto di: Proprieta' per 4593/100000 con [redacted] -periodo 35/36/37 multiprop. in registrazione dei beni (deriva dall'atto 1)

△ **Riserve:** 1 - Inesistenza di atti legali giustificanti uno o piu' passaggi intermedi

> 16.

Diritto di: Proprieta' per 3226/100000 con [redacted] multiproprieta' in regime di comunione (deriva dall'atto 1)

△ **Riserve:** 1 - Inesistenza di atti legali giustificanti uno o piu' passaggi intermedi

> 17.

Diritto di: Proprieta' per 7545/100000 con [redacted] a [redacted] -periodo 13/27/28 multiprop. in registrazione dei beni (deriva dall'atto 1)

△ **Riserve:** 1 - Inesistenza di atti legali giustificanti uno o piu' passaggi intermedi

> 18.

Diritto di: Proprieta' per 3226/100000 con [REDACTED]
[REDACTED] multiproprieta' in regime di comuni [REDACTED]
(deriva dall'atto 1)

△ **Riserve:** 1 - Inesistenza di atti legali giustificanti
uno o piu' passaggi intermedi

> 19. [REDACTED]

Diritto di: Proprieta' per 4319/100000 periodo
25/26 multiproprieta' in regime di separazione dei
beni (deriva dall'atto 1)

△ **Riserve:** 1 - Inesistenza di atti legali giustificanti
uno o piu' passaggi intermedi

> 20. [REDACTED]

Diritto di: Proprieta' per 7545/100000 con [REDACTED]
[REDACTED]-periodo 13/27/28 multiprop. in re
nisione dei beni (deriva dall'atto 1)

△ **Riserve:** 1 - Inesistenza di atti legali giustificanti
uno o piu' passaggi intermedi

> 21. [REDACTED]

Diritto di: Proprieta' per 16457/100000 quota
70,53/1000 periodo 29/30 - quotab 94,04/1000 in
regime di separazione dei beni (deriva dall'atto 1)

△ **Riserve:** 1 - Inesistenza di atti legali giustificanti
uno o piu' passaggi intermedi

> 22. [REDACTED]

Diritto di: Proprieta' per 3390/200000 periodo 4
multiproprieta' (deriva dall'atto 1)

△ **Riserve:** 1 - Inesistenza di atti legali giustificanti
uno o piu' passaggi intermedi

> 23. [REDACTED]

Diritto di: Proprieta' per 3390/200000 periodo 4
multiproprieta' (deriva dall'atto 1)

△ **Riserve:** 1 - Inesistenza di atti legali giustificanti
uno o piu' passaggi intermedi

> 24. [REDACTED]

Diritto di: Da verificare multip. q.ta 20.23/1000
periodo 14 in regime di comunione dei beni (deriva
dall'atto 1)

△ **Riserve:** 1 - Inesistenza di atti legali giustificanti uno o piu' passaggi intermedi

> 25. [REDACTED]
[REDACTED]
Diritto di: Proprieta' per 2843/100000 con [REDACTED]
[REDACTED]-periodo 11 multiprop. in regime di comu
[REDACTED]eni (deriva dall'atto 1)

△ **Riserve:** 1 - Inesistenza di atti legali giustificanti uno o piu' passaggi intermedi

> [REDACTED]
Diritto di: Proprieta' per 11099/100000 in regime di separazione dei beni (deriva dall'atto 1)

△ **Riserve:** 1 - Inesistenza di atti legali giustificanti uno o piu' passaggi intermedi

> [REDACTED]
Diritto di: Proprieta' per 3444/100000 (deriva dall'atto 2)

△ **Riserve:** 1 - Inesistenza di atti legali giustificanti uno o piu' passaggi intermedi

> 28. [REDACTED]
[REDACTED]
Diritto di: Proprieta' per 11811/400000 (deriva dall'atto 3)

△ **Riserve:** 1 - Inesistenza di atti legali giustificanti uno o piu' passaggi intermedi

> 29. [REDACTED]
[REDACTED]
Diritto di: Proprieta' per 3937/400000 (deriva dall'atto 3)

△ **Riserve:** 1 - Inesistenza di atti legali giustificanti uno o piu' passaggi intermedi

2. VOLTURA D'UFFICIO del 17/05/2017. Pubblico ufficiale [REDACTED] Sede [REDACTED] Repertor [REDACTED] TATAV C/V (REGISTRAZIONE EFFETTUATA AI SOLI FINI FISCALI, IN ATTESA DI DECRETO TAVOLARE) Voltura n. 7758.1/2018 - Pratica n. UD0085328 in atti dal 04/07/2018

3. Atto per causa di morte DICHIARAZIONE DI SUCCESSIONE del 24/06/2022 Sede TJR Registrazione Volume 88888 n. 508652 registrato in data 29/11/2022 - SUCCESSIONE LEGITTIMA (Registrazione ai soli fini fiscali, in attesa di decreto tavolare) Voltura n. 19457.1/2022 - Pratica n. UD0210711 in atti dal 21/12/2022

> Totale Parziale

Catasto Fabbricati

Immobili siti nel comune di TARVISIO (L057)
Numero immobili: 1 Rendita: euro 30,88 Superficie: 13 m²



Immobile di catasto fabbricati -
n.5



Causali di aggiornamento ed annotazioni

> Dati identificativi

Comune di TARVISIO (L057) (UD)
Sez. Urb. B Foglio 10 Particella .729 Subalterno 3

Variazione del 11/07/2008 Pratica n. UD0297413 in
atti dal 11/07/2008 BONIFICA IDENTIFICATIVO
CATASTALE (n. 36629.1/2008)

Particelle corrispondenti al catasto terreni

Comune di TARVISIO (L057B) (UD)
Foglio 10 Particella .729

> Indirizzo

VIA SELLA Piano T

VARIAZIONE TOPONOMASTICA del 28/01/2015
Pratica n. UD0020960 in atti dal 28/01/2015
VARIAZIONE DI TOPONOMASTICA (n. 11142.1/2015)

> Dati di classamento

Rendita: Euro 167,85
Categoria A/3^a, Classe 3, Consistenza 2,5 vani

Variazione del 11/07/2008 Pratica n. UD0297413 in
atti dal 11/07/2008 BONIFICA IDENTIFICATIVO
CATASTALE (n. 36629.1/2008)

> Dati di superficie

Totale: 47 m²
Totale escluse aree scoperte ^{b)}: 41 m²

Superficie di impianto pubblicata il 09/11/2015
Dati relativi alla planimetria: data di presentazione
02/04/1987, prot. n. 420



Immobile di catasto fabbricati -
n.6



Causali di aggiornamento ed annotazioni

> Dati identificativi

Comune di **TARVISIO (L057) (UD)**
Sez. Urb. **B** Foglio **10** Particella **.729** Subalterno **23**

Variazione del 11/07/2008 Pratica n. UD0297433 in
atti dal 11/07/2008 BONIFICA IDENTIFICATIVO
CATASTALE (n. 36649.1/2008)

Particelle corrispondenti al catasto terreni
Comune di **TARVISIO (L057B) (UD)**
Foglio **10** Particella **.729**

> Indirizzo

VIA SELLA Piano S1

VARIAZIONE TOPONOMASTICA del 09/02/2011
Pratica n. UD0067448 in atti dal 09/02/2011
VARIAZIONE DI TOPONOMASTICA RICHIESTA DAL
COMUNE (n. 25312.1/2011)

> Dati di classamento

Rendita: **Euro 30,88**
Categoria **C/6^e**, Classe **1**, Consistenza **13 m²**


Variazione del 11/07/2008 Pratica n. UD0297433 in
atti dal 11/07/2008 BONIFICA IDENTIFICATIVO
CATASTALE (n. 36649.1/2008)

> Dati di superficie


Totale: **14 m²**


Superficie di impianto pubblicata il 09/11/2015
Dati relativi alla planimetria: data di presentazione
02/04/1987, prot. n. 420


> Intestazione attuale degli immobili dal n. 5 al n. 6 - totale righe intestati: 30

> 1. 
Diritto di: Oneri multiproprieta' rimanenti quote non
alienate (deriva dall'atto 1)

1. VOLTURA D'UFFICIO del 31/12/2018 - ALLINEAMENTO
QUOTE - G.T. 22/19 Voltura n. 8594.1/2019 - Pratica
n. UD0103257 in atti dal 09/10/2019

> 2. 
Diritto di: Proprieta' per 4319/100000 (deriva
dall'atto 1)

> 3. 
Diritto di: Proprieta' per 7874/100000 (deriva
dall'atto 1)

> 4. 
Diritto di: Oneri multiproprieta' rimanenti quote non

alienate (deriva dall'atto 1)

- > 5. [REDACTED]
[REDACTED]
Diritto di: Proprieta' per 4593/100000 (deriva dall'atto 1)
- > 6. [REDACTED]
Diritto di: Proprieta' per 13231/100000 (deriva dall'atto 1)
- > 7. [REDACTED]
Diritto di: Proprieta' per 5194/100000 multiproprieta' (deriva dall'atto 1)
- > 8. [REDACTED]
Diritto di: Proprieta' per 9404/100000 (deriva dall'atto 1)
- > 9. [REDACTED]
Diritto di: Proprieta' per 7053/100000 periodo 29/30 multiproprieta' (deriva dall'atto 1)
- > 10. [REDACTED]
Diritto di: Proprieta' per 3937/200000 con [REDACTED] - periodo 6 in regime di [REDACTED] (deriva dall'atto 1)
- > 11. [REDACTED]
Diritto di: Proprieta' per 3608/200000 con [REDACTED] - periodo 5 in regime di com [REDACTED] va dall'atto 1)
- > 12. [REDACTED]
Diritto di: Proprieta' per 3390/100000 multiproprieta' in regime di separazione dei beni (deriva dall'atto 1)
- > 13. [REDACTED]
Diritto di: Proprieta' per 2023/200000 con [REDACTED] - periodo 13 in regime di comunio [REDACTED] riva dall'atto 1)
- > 14. [REDACTED]
Diritto di: Proprieta' per 2023/200000 con [REDACTED] - periodo 13 in regime di comunione

(deriva dall'atto 1)

- > 15. [REDACTED]
[REDACTED]
Diritto di: Proprieta' per 3827/200000 (deriva dall'atto 1)
- > 16. [REDACTED]
[REDACTED]
Diritto di: Proprieta' per 3827/200000 (deriva dall'atto 1)
- > 17. [REDACTED]
[REDACTED]
Diritto di: Proprieta' per 5522/100000 in regime di separazione dei beni (deriva dall'atto 1)
- > 18. [REDACTED]
[REDACTED]
Diritto di: Proprieta' per 11099/200000 con [REDACTED]
[REDACTED] - periodo 51/52 in regime di com
[REDACTED] i (deriva dall'atto 1)
- > 19. [REDACTED]
[REDACTED]
Diritto di: Proprieta' per 11044/600000 con [REDACTED]
[REDACTED] - periodo 33/34 in regime di comu
[REDACTED] eriva dall'atto 1)
- > 20. [REDACTED]
[REDACTED]
Diritto di: Proprieta' per 5522/300000 periodo
33/34 multiproprieta' (deriva dall'atto 1)
- > 21. [REDACTED]
[REDACTED]
Diritto di: Proprieta' per 3937/200000 con [REDACTED]
[REDACTED] - periodo 6 in regime di comunione de
[REDACTED] dall'atto 1)
- > 22. [REDACTED]
[REDACTED]
Diritto di: Proprieta' per 2023/200000 con [REDACTED]
[REDACTED] in regime di comunione dei ben
[REDACTED] 1)
- > 23. [REDACTED]
[REDACTED]
Diritto di: Proprieta' per 2023/200000 con [REDACTED]
[REDACTED] in regime di comunione dei beni
[REDACTED] to 1)

- > 24. [REDACTED]
[REDACTED]
Diritto di: Proprieta' per 3444/200000 con [REDACTED]
[REDACTED] in regime di comunione dei beni (d
1)
 - > 25. [REDACTED]
[REDACTED]
Diritto di: Proprieta' per 11044/600000 con [REDACTED]
[REDACTED] - periodo 33/34 in regime di com
(deriva dall'atto 1)
 - > 26. [REDACTED]
[REDACTED]
Diritto di: Proprieta' per 3937/200000 (deriva
dall'atto 1)
 - > 27. [REDACTED]
[REDACTED]
Diritto di: Proprieta' per 3937/200000 (deriva
dall'atto 1)
 - > 28. [REDACTED]
[REDACTED]
Diritto di: Proprieta' per 3444/200000 con [REDACTED]
[REDACTED] in regime di comunione dei beni (d
1)
 - > 29. V [REDACTED]
[REDACTED]
Diritto di: Proprieta' per 11099/200000 con
[REDACTED] - periodo 51/52 in regime di
ni (deriva dall'atto 1)
 - > 30. [REDACTED]
[REDACTED]
Diritto di: Proprieta' per 3608/200000 con [REDACTED]
[REDACTED] - periodo 5 in regime di comunio
iva dall'atto 1)
-

> **Totale Parziale**

Catasto Fabbricati

Immobili siti nel comune di TARVISIO (L057)

Numero immobili: 2 Rendita: **euro 198,73** Vani: 2,5 Superficie: 13 m²

> **Totale generale**

Catasto Fabbricati

Totale immobili: 6 Rendita: **euro 666,02** Vani: 9,0 Superficie: 26 m²

Catasto Terreni

Totale immobili: 0

Visura telematica

Tributi speciali: Euro ████████

Legenda

a) A/3: Abitazioni di tipo economico

b) Escluse le "superfici di balconi, terrazzi e aree scoperte pertinenziali e accessorie, comunicanti o non comunicanti"
- cfr. Provvedimento del Direttore dell'Agenzia delle Entrate 29 marzo 2013

c) Bene Comune Censibile

d) Codice fiscale collegato ████████████████████

e) C/6: Stalle, scuderie, rim

f) Codice fiscale collegato ████████████████████

g) Codice fiscale collegato ████████████████████



MINISTERO DELLE FINANZE

Mod. B (Nuovo Catasto Edilizio Urbano)

DIREZIONE GENERALE DEL CATASTO E DEI SERVIZI TECNICI ERARIALI

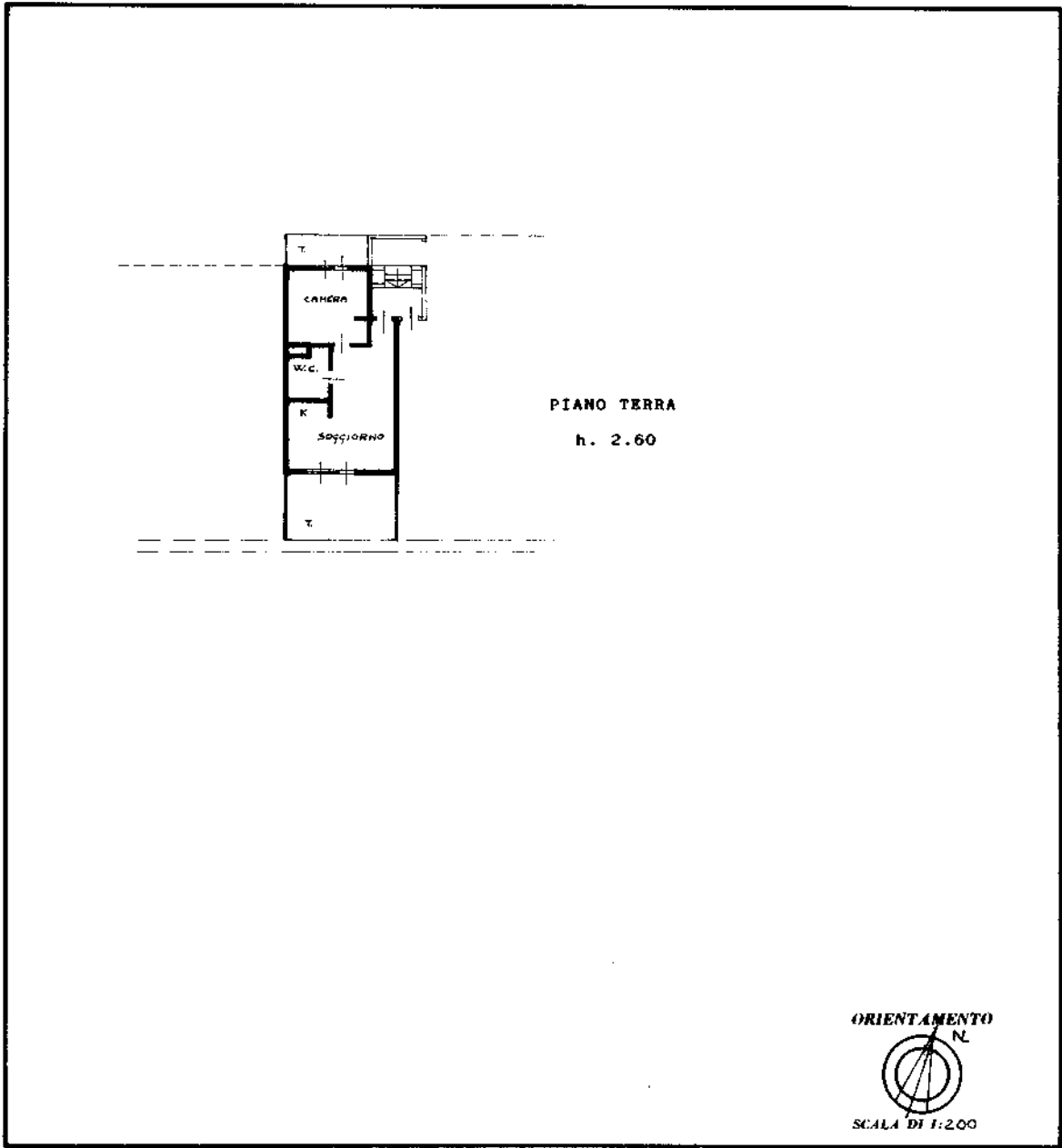
NUOVO CATASTO EDILIZIO URBANO

(R. DECRETO-LEGGHE 11 APRILE 1986, N. 152)

Planimetria dell'immobile situato nel Comune di TARVISIO Via Sella

Ditta [REDACTED]

Allegata alla dichiarazione presentata all'Ufficio Tecnico Erariale di UDINE Scheda N.°



SPAZIO RISERVATO PER LE ANNOTAZIONI D'UFFICIO

DATA
PROT. N.°

620/85

CAM

F. 10 N. 729 SUB. 3

Compilata dal ... [REDACTED]

Ultima planimetria in atti



MINISTERO DELLE FINANZE

Mod. B (Nuovo Catasto Edilizio Urbano)

DIREZIONE GENERALE DEL CATASTO E DEI SERVIZI TECNICI ERARIALI

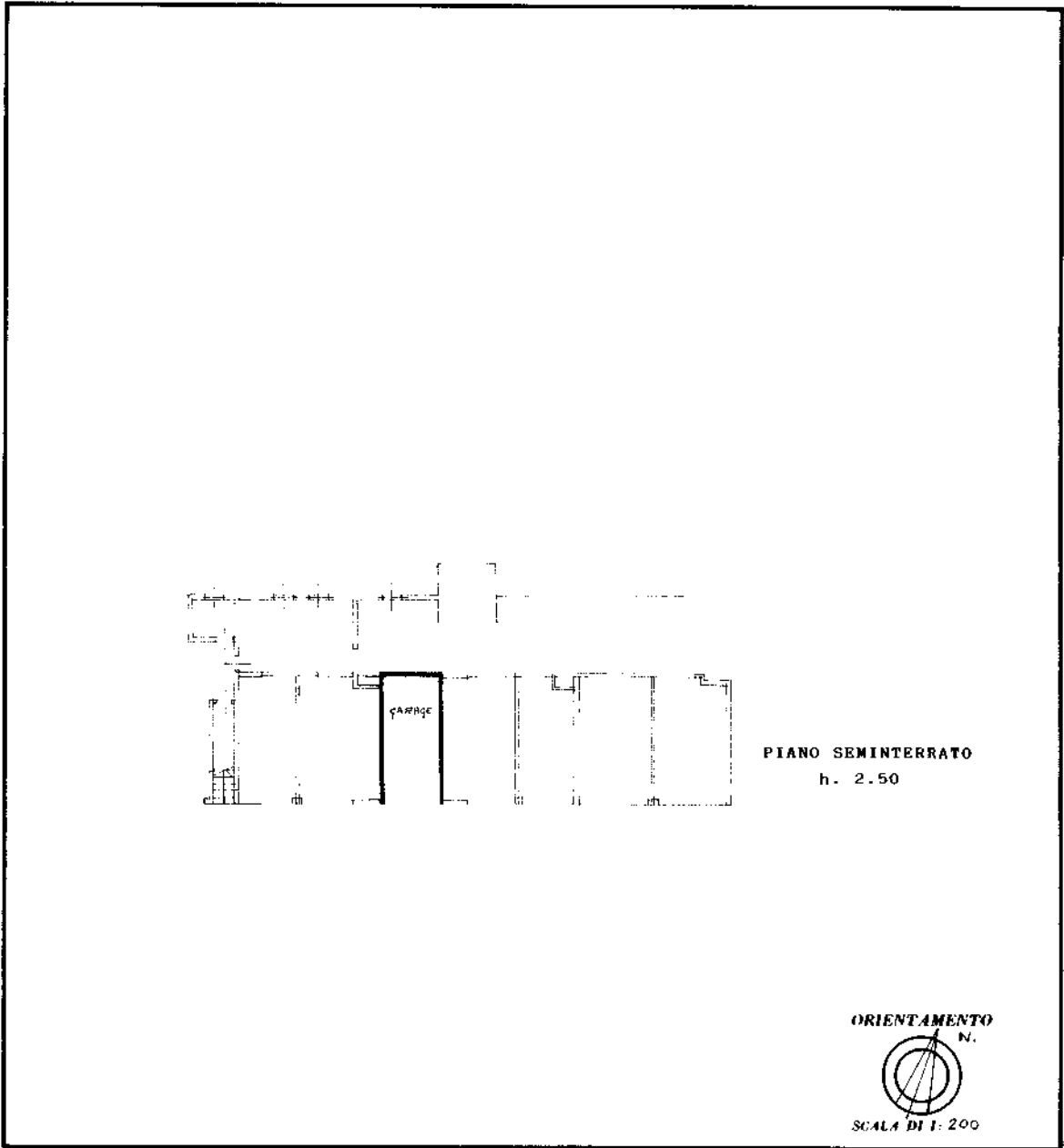
NUOVO CATASTO EDILIZIO URBANO

(R. DECRETO-LEGGE 11 APRILE 1976, N. 652)

Planimetria dell'immobile situato nel Comune di TARVISIO Via Sella

Ditta [REDACTED]

Allegata alla dichiarazione presentata all'Ufficio Tecnico Erariale di UDINE Scheda N.°



SPAZIO RISERVATO PER LE ANNOTAZIONI D'UFFICIO	
DATA PROT. N°	CAM F. 10 N° 729 SUB. 23

Compilata dal [REDACTED]

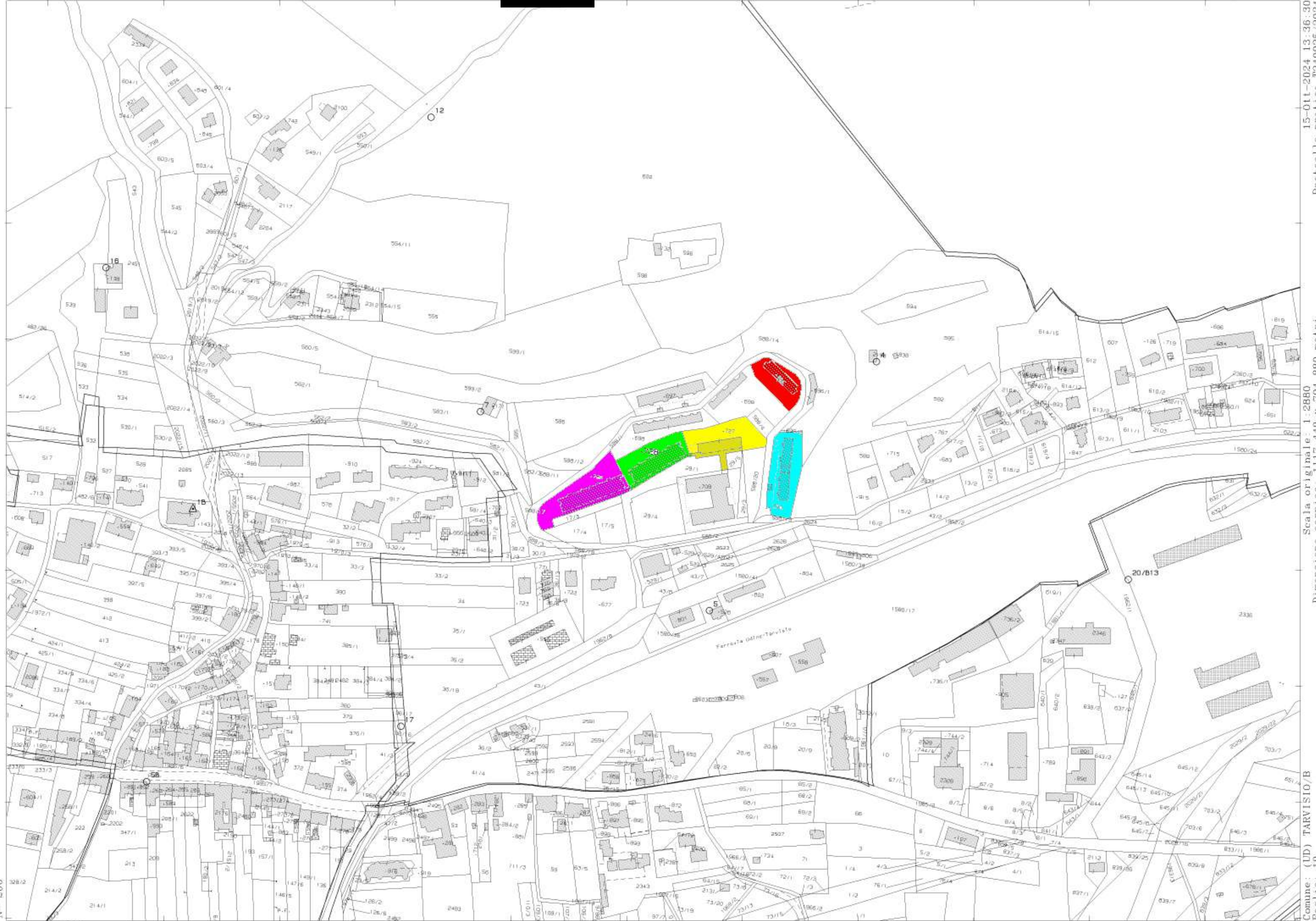
Is [REDACTED]

de [REDACTED]

di [REDACTED]

Fi [REDACTED]

Ultima planimetria in atti



N=200

E=800

1 Particella: 728

15-011-2024 13:36:30
Protocollo pratica T240925/2024
Scala originale: 1:2880
Dimensione cornice: 1117,440 x 794,880 metri
Comune: (UD) TARVISIO/B
Foglio: 10



MINISTERO DELLE FINANZE

Mod. B (Nuovo Catasto Edilizio Urbano)

DIREZIONE GENERALE DEL CATASTO E DEI SERVIZI TECNICI ERARIALI

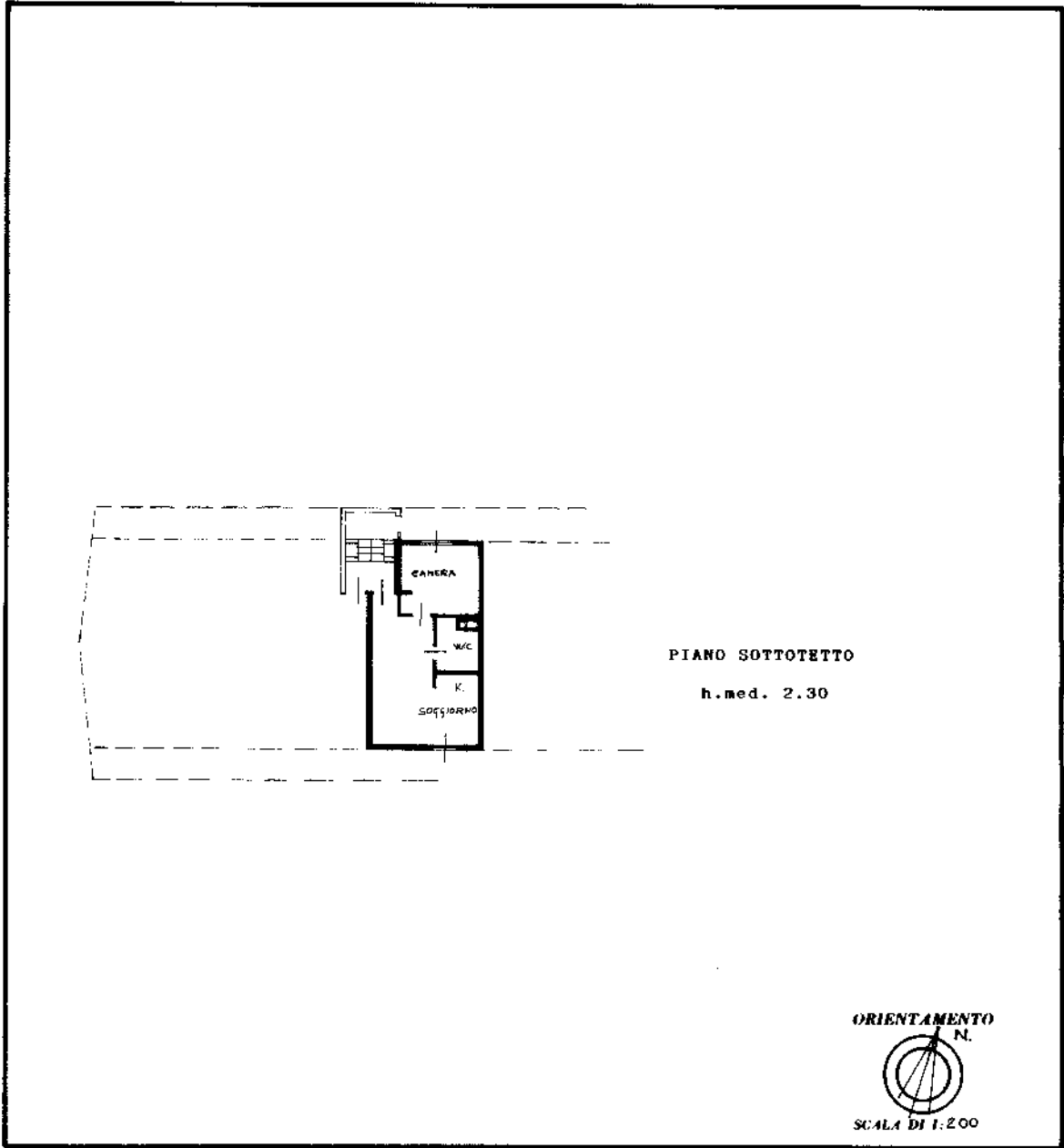
NUOVO CATASTO EDILIZIO URBANO

(R. DECRETO-LEGGE 11 APRILE 1976, N. 452)

Planimetria dell'immobile situato nel Comune di TARVISIO Via Sella

Ditta [REDACTED]

Allegata alla dichiarazione presentata all'Ufficio Tecnico Erariale di UDINE Scheda N.° [REDACTED]



SPAZIO RISERVATO PER LE ANNOTAZIONI D'UFFICIO	
<p>DATA</p> <p>PROT. N.°</p> <p style="font-size: 2em; font-family: cursive;">1120/27</p>	<p style="font-size: 2em; font-family: cursive;">CAM</p> <p>F. 10 M. 729 SUB. 8</p>

Compilata dal [REDACTED]

[REDACTED]

Ultima planimetria in atti



MINISTERO DELLE FINANZE

Mod. B (Nuovo Catasto Edilizio Urbano)

DIREZIONE GENERALE DEL CATASTO E DEI SERVIZI TECNICI ERARIALI

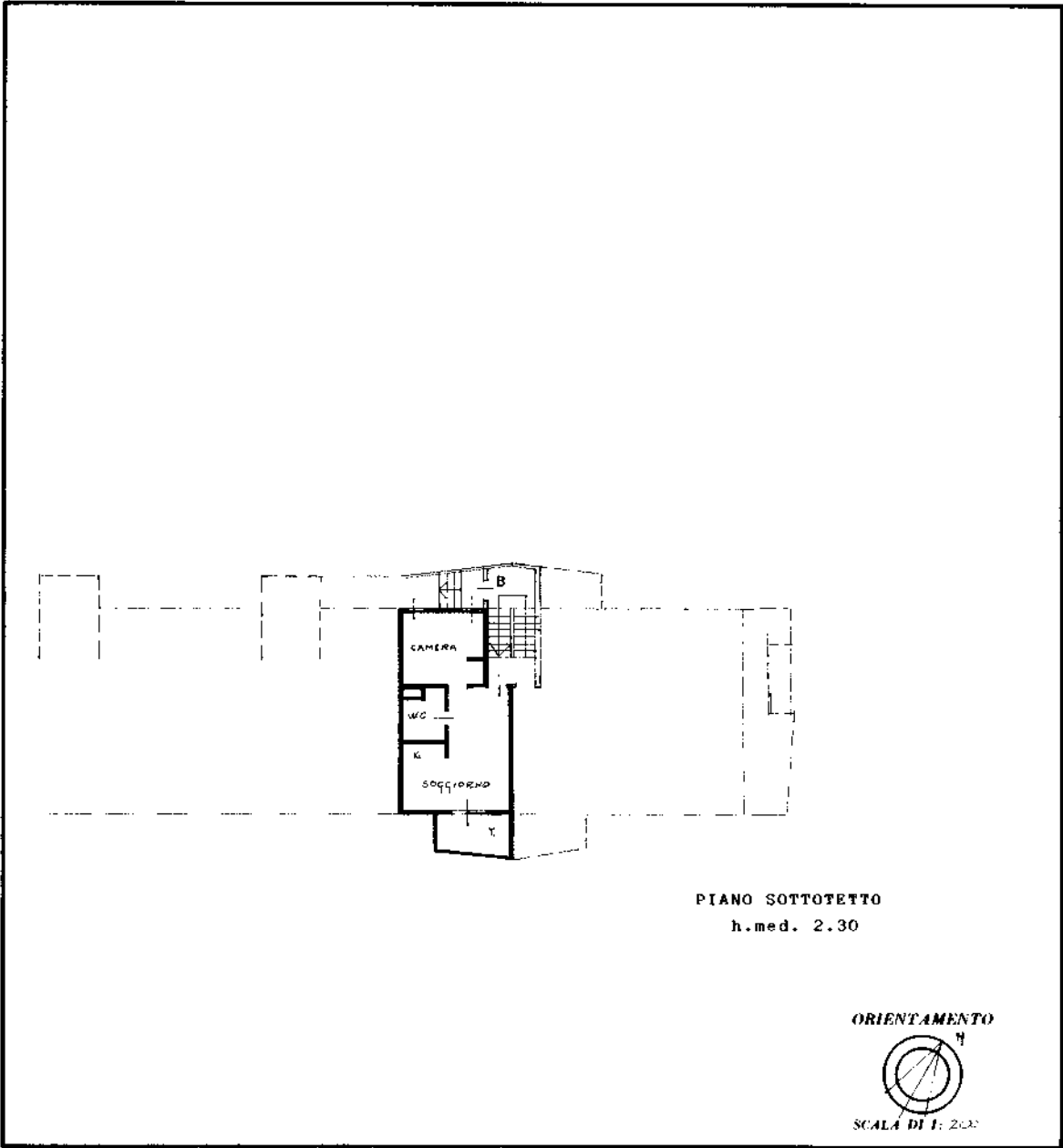
NUOVO CATASTO EDILIZIO URBANO

(R. DECRETO-LEGGE 11 APRILE 1968, N. 451)


Planimetria dell'immobile situato nel Comune di... TARVISIO... Via... Sella

Ditto... [REDACTED]

Allegata alla dichiarazione presentata all'Ufficio Tecnico Erariale di... UDINE... Scheda N.°



SPAZIO RISERVATO PER LE ANNOTAZIONI D'UFFICIO	
DATA PROT. N.° [REDACTED]	F. 10 N° 728 SUB. 16



Catasto dei Fabbricati - Situazione al 15/10/2024 - Comune di TARVISIO(L057) - < Sez. urbana B - Foglio 10 - Particella .728 - Subaltermo 16 >
VIA SELLA Piano I

Ultima planimetria in atti



MINISTERO DELLE FINANZE

Mod. B (Nuovo Catasto Edilizio Urbano)

DIREZIONE GENERALE DEL CATASTO E DEI SERVIZI TECNICI ERARIALI

NUOVO CATASTO EDILIZIO URBANO

(R. DECRETO LEGGE 11 APRILE 1976 N. 652)

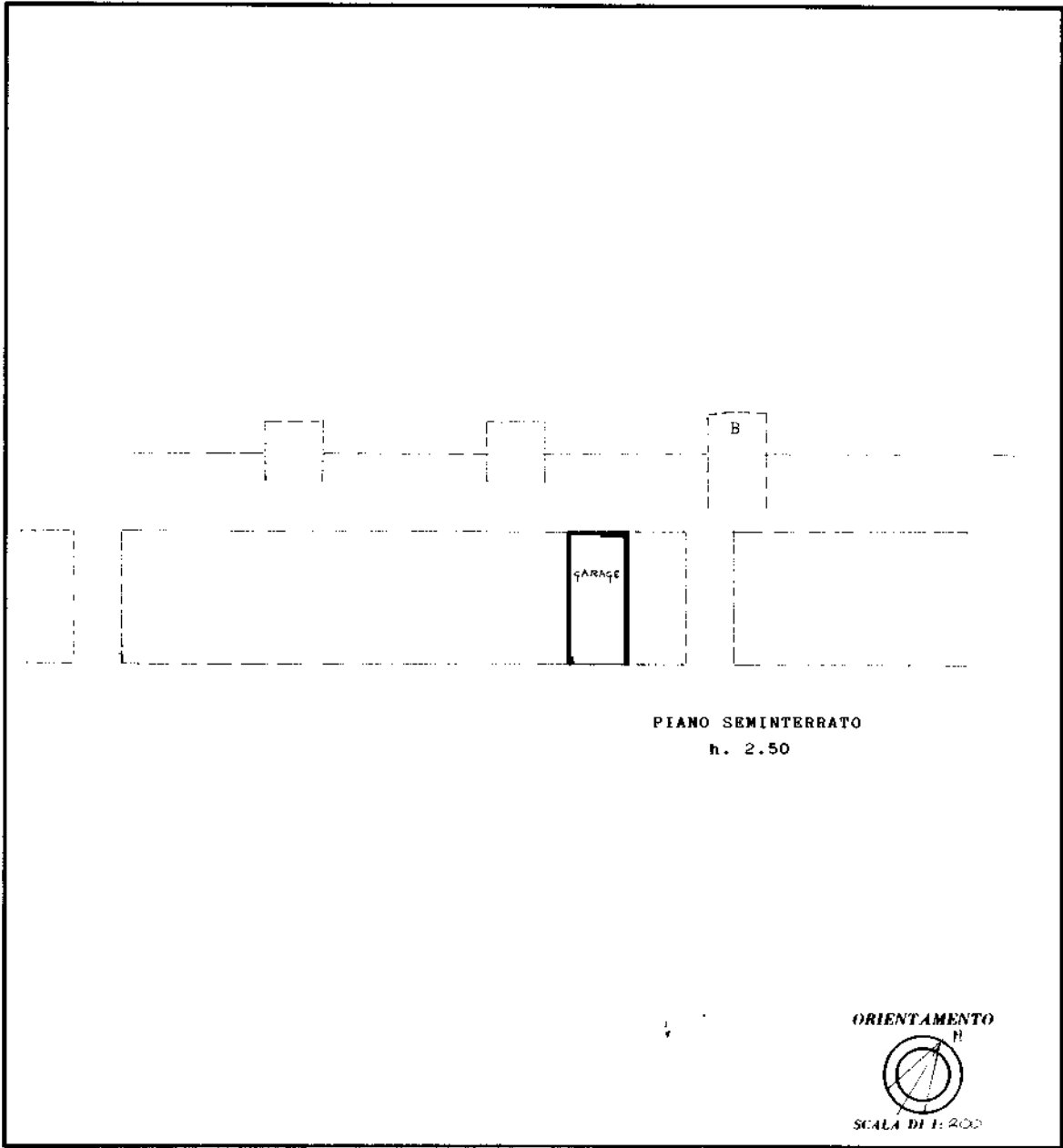
Planimetria dell'immobile situato nel Comune di TARVISIO

Via Sella


Ditta [REDACTED]

Allegata alla dichiarazione presentata all'Ufficio Tecnico Erariale di UDINE.

Scheda N.°



SPAZIO RISERVATO PER LE ANNOTAZIONI D'UFFICIO	
DATA PROT. N.°	F. 10 N° 728 SUB. 30
Handwritten signature/initials	



Catasto dei Fabbricati - Situazione al 15/10/2024 - Comune di TARVISIO(L057) - < Sez. urbana B - Foglio 10 - Particella .728 - Subalterno 30 >
Via SELLA Piano SI

Ultima planimetria in atti

Visura attuale per soggetto

Situazione degli atti informatizzati al 15/10/2024

Dati della richiesta

Terreni e Fabbricati siti nel comune di TARVISIO (L057) provincia UDINE



Soggetto richiesto:

[REDACTED]

Totali immobili: di catasto fabbricati 2



Immobile di catasto fabbricati -
n.1



Causali di aggiornamento ed annotazioni

> Dati identificativi

Comune di **TARVISIO (L057) (UD)**
Sez. Urb. **B** Foglio **10** Particella **.728** Subalterno **15**

Variazione del 11/07/2008 Pratica n. UD0297328 in
atti dal 11/07/2008 BONIFICA IDENTIFICATIVO
CATASTALE (n. 36603.1/2008)

Particelle corrispondenti al catasto terreni
Comune di **TARVISIO (L057B) (UD)**
Foglio **10** Particella **.728**

L'unità ha diritto ai seguenti beni comuni:
• Sez. Urb. **B** Foglio **10** Particella **.727** Subalterno **36** (BCC)^{a)}

> Indirizzo

VIA SELLA Piano 1

VARIAZIONE TOPONOMASTICA del 28/01/2015
Pratica n. UD0020981 in atti dal 28/01/2015
VARIAZIONE DI TOPONOMASTICA (n. 11163.1/2015)

> Dati di classamento

Rendita: **Euro 167,85**
Categoria **A/3^{b)}**, Classe **3**, Consistenza **2,5 vani**

Variazione del 11/07/2008 Pratica n. UD0297328 in
atti dal 11/07/2008 BONIFICA IDENTIFICATIVO
CATASTALE (n. 36603.1/2008)

> Dati di superficie

Totale: 42 m²

Totale escluse aree scoperte ^o: 39 m²

Superficie di impianto pubblicata il 09/11/2015

Dati relativi alla planimetria: data di presentazione
02/04/1987, prot. n. 419



Immobile di catasto fabbricati -
n.2



Causali di aggiornamento ed annotazioni

> Dati identificativi

Comune di **TARVISIO (L057) (UD)**

Sez. Urb. **B** Foglio **10** Particella **.728** Subalterno **31**

Particelle corrispondenti al catasto terreni

Comune di **TARVISIO (L057B) (UD)**

Foglio **10** Particella **.728**

Variazione del 11/07/2008 Pratica n. UD0297366 in
atti dal 11/07/2008 BONIFICA IDENTIFICATIVO
CATASTALE (n. 36619.1/2008)

L'unità ha diritto ai seguenti beni comuni:

• Sez. Urb. **B** Foglio **10** Particella **.727** Subalterno **36** (BCC)^{a)}

> Indirizzo

VIA SELLA Piano S1

VARIAZIONE TOPONOMASTICA del 09/02/2011
Pratica n. UD0067392 in atti dal 09/02/2011
VARIAZIONE DI TOPONOMASTICA RICHIESTA DAL
COMUNE (n. 25255.1/2011)

> Dati di classamento

Rendita: **Euro 30,88**

Categoria **C/6^{d)}**, Classe **1**, Consistenza **13 m²**

Variazione del 11/07/2008 Pratica n. UD0297366 in
atti dal 11/07/2008 BONIFICA IDENTIFICATIVO
CATASTALE (n. 36619.1/2008)

> Dati di superficie

Totale: 15 m²

Superficie di impianto pubblicata il 09/11/2015

Dati relativi alla planimetria: data di presentazione
02/04/1987, prot. n. 419

> Intestazione attuale degli immobili dal n. 1 al n. 2 - totale righe intestati: 30

> 1. [REDACTED]
Diritto di: Oneri multiproprietà rimanenti quote non
alienate (deriva dall'atto 1)

1. RETTIFICA DI INTESTAZIONE ALL'ATTUALITA' del
22/10/2011 - UU Sede ROMA (RM) Registrazione
Volume 9990 n. 960 registrato in data 14/03/2012 -
VOLT.88409/18-SUCCDI [REDACTED] (G.
T. 241/18) Voltura n. [REDACTED] n.
UD0098699 in atti dal 07/08/2018

> 2. [REDACTED]

Diritto di: Proprieta' per 4046/100000 (deriva dall'atto 1)

> 3. [REDACTED]

Diritto di: Proprieta' per 10716/100000 (deriva dall'atto 1)

> 4. [REDACTED]

Diritto di: Proprieta' per 2843/200000 con [REDACTED]
- periodo 11 in regime di comunio
iva dall'atto 1)

> 5. [REDACTED]

Diritto di: Proprieta' per 5522/100000 (deriva dall'atto 1)

> 6. [REDACTED]

Diritto di: Proprieta' per 3827/200000 con [REDACTED]
- periodo 1 in regime di comunione dei
a dall'atto 1)

> [REDACTED]

Diritto di: Proprieta' per 3608/200000 con [REDACTED]
in regime di comunione dei beni (deriva d

> [REDACTED]

Diritto di: Proprieta' per 3937/200000 con di [REDACTED]
- periodo 7 in regime di comunione d
dall'atto 1)

> [REDACTED]

Diritto di: Proprieta' per 3937/200000 con [REDACTED]
- periodo 7 in regime di comuni
riva dall'atto 1)

> [REDACTED]

Diritto di: Proprieta' per 3390/200000 periodo 4
multiproprieta' (deriva dall'atto 1)

> [REDACTED]

Diritto di: Proprieta' per 3390/200000 periodo 4
multiproprieta' (deriva dall'atto 1)

- > [REDACTED]
Diritto di: Proprieta' per 19356/600000 (deriva dall'atto 1)
- > [REDACTED]
Diritto di: Proprieta' per 19356/600000 (deriva dall'atto 1)
- > 1 [REDACTED]
Diritto di: Proprieta' per 4593/100000 in regime di separazione dei beni (deriva dall'atto 1)
- > 1 [REDACTED]
Diritto di: Proprieta' per 3937/200000 con [REDACTED]
[REDACTED] in regime di comunione dei be [REDACTED]
- > [REDACTED]
Diritto di: Proprieta' per 7053/100000 periodo 29/30 - multiproprieta' (deriva dall'atto 1)
- > [REDACTED]
Diritto di: Proprieta' per 9404/100000 periodo 31/32 (deriva dall'atto 1)
- > [REDACTED]
Diritto di: Proprieta' per 4319/200000 con [REDACTED]
[REDACTED] - periodo 25/26 in regime di deriva dall'atto 1)
- > [REDACTED]
Diritto di: Proprieta' per 3937/200000 con [REDACTED]
[REDACTED] in regime di comunione dei beni [REDACTED]
)
- > [REDACTED]
Diritto di: Proprieta' per 3937/100000 periodo 8 (deriva dall'atto 1)
- > 2 [REDACTED]
Diritto di: Proprieta' per 5522/200000 con

tramontano laura - periodo 27/28 in regime di comunione dei beni (deriva dall'atto 1)

> 22. [redacted]
[redacted]
Dritto di: Proprieta' per 3444/100000 multiproprieta' in regime di separazione dei beni (deriva dall'atto 1)

> 23. [redacted]
[redacted]
Dritto di: Proprieta' per 11099/200000 con [redacted] - periodo 51/52 in regime di [redacted] i (deriva dall'atto 1)

> 24. [redacted]
[redacted]
Dritto di: Proprieta' per 2351/100000 periodo 12 (deriva dall'atto 1)

> 25. [redacted]
[redacted]
Dritto di: Proprieta' per 2843/200000 con [redacted] i [redacted] - periodo 11 in regime di com [redacted] riva dall'atto 1)

> [redacted]
[redacted]
Dritto di: Proprieta' per 3608/200000 con [redacted] in regime di comunione dei be [redacted] 1)

> [redacted]
[redacted]
Dritto di: Proprieta' per 11099/200000 con [redacted] - periodo 51/52 in regime di comuni [redacted] (deriva dall'atto 1)

> 28. [redacted]
[redacted]
Dritto di: Proprieta' per 4319/200000 con [redacted] - periodo 25/26 in regime di com [redacted] deriva dall'atto 1)

> 29. [redacted]
[redacted]
Dritto di: Proprieta' per 5522/200000 con [redacted] - periodo 27/28 in regime di [redacted] ni (deriva dall'atto 1)

> 30. [redacted]
[redacted]
Dritto di: Proprieta' per 3827/200000 con [redacted] - periodo 1 in regime di comuni [redacted] a dall'atto 1)

> **Totale Parziale**

Catasto Fabbricati

Immobili siti nel comune di TARVISIO (L057)

Numero immobili: 2 Rendita: **euro 198,73** Vani: 2,5 Superficie: 13 m²

> **Totale generale**

Catasto Fabbricati

Totale immobili: 2 Rendita: **euro 198,73** Vani: 2,5 Superficie: 13 m²

Catasto Terreni

Totale immobili: 0

Visura telematica

Tributi speciali: Euro ████████

Legenda

a) Bene Comune Censibile

b) A/3: Abitazioni di tipo economico

c) Escluse le "superfici di balconi, terrazzi e aree scoperte pertinenziali e accessorie, comunicanti o non comunicanti"
- cfr. Provvedimento del Direttore dell'Agenzia delle Entrate 29 marzo 2013

d) C/6: Stalle, scuderie, rimesse e autorimesse



MINISTERO DELLE FINANZE

Mod. B (Nuovo Catasto Edilizio Urbano)

DIREZIONE GENERALE DEL CATASTO E DEI SERVIZI TECNICI ERARIALI

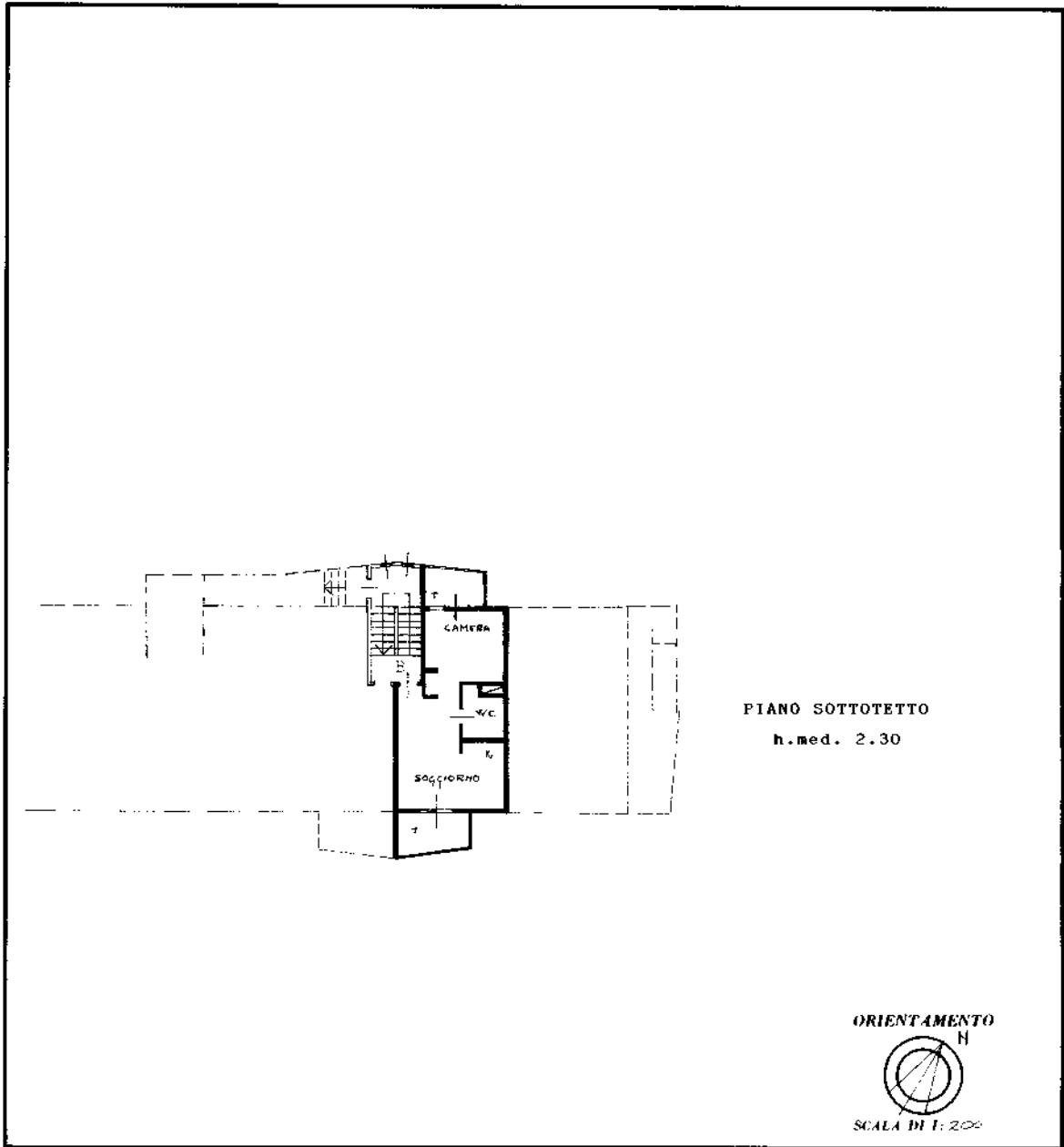
NUOVO CATASTO EDILIZIO URBANO

(R. DECRETO-LEGGE 11 APRILE 1979, N. 521)

Planimetria dell'immobile situato nel Comune di TARVISIO Via Sella

Ditta [REDACTED]

Allegata alla dichiarazione presentata all'Ufficio Tecnico Erariale di UDINE Scheda N.°



SPAZIO RISERVATO PER LE ANNOTAZIONI D'UFFICIO	
DATA	
PROT. N.°	[REDACTED]
	F. 10 N° 728 SUB. 15





MINISTERO DELLE FINANZE

Mod. B (Nuovo Catasto Edilizio Urbano)

DIREZIONE GENERALE DEL CATASTO E DEI SERVIZI TECNICI ERARIALI

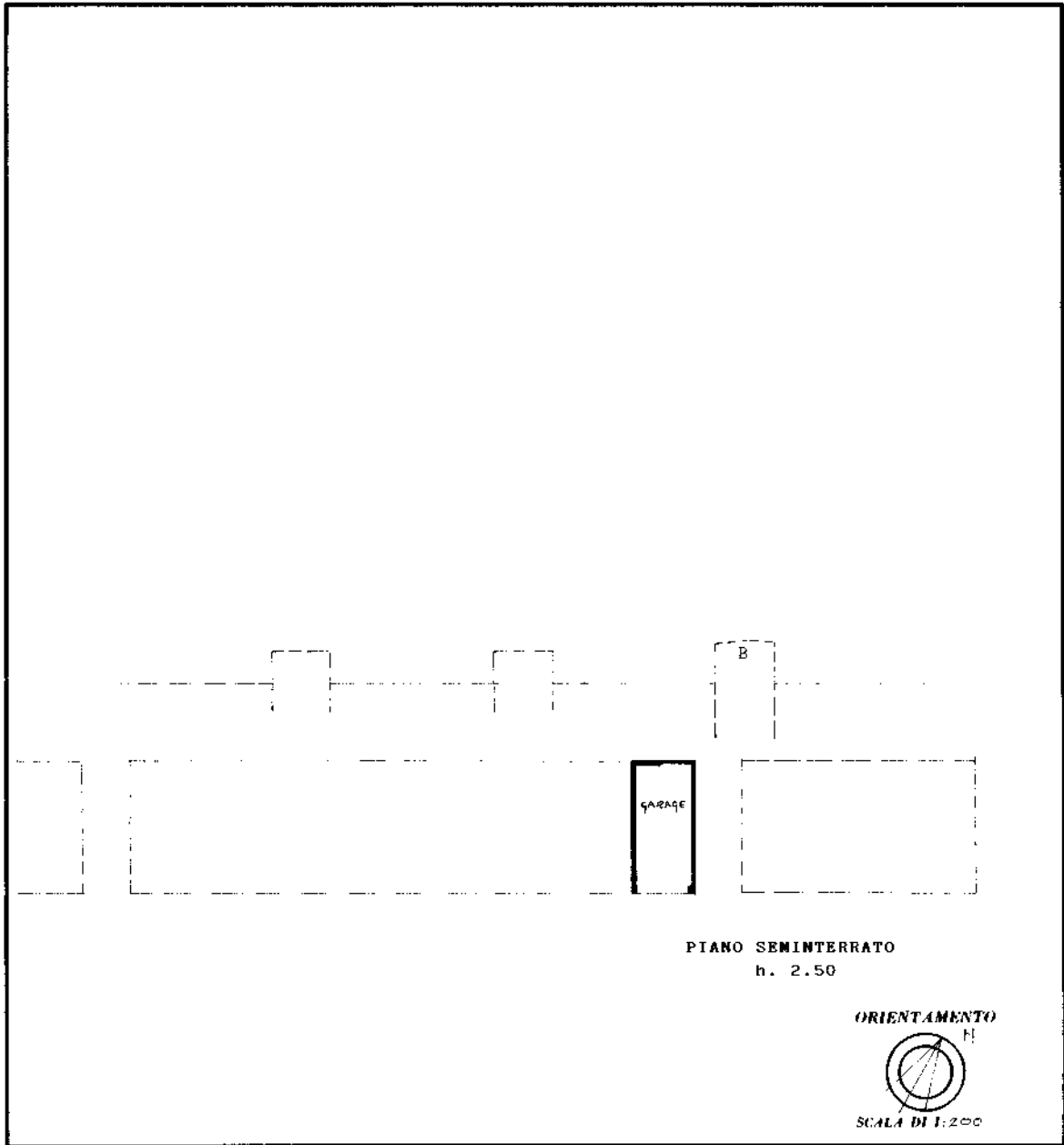
NUOVO CATASTO EDILIZIO URBANO

(R. DECRETO-LEGGE 11 APRILE 1976, N. 612)

Planimetria dell'immobile situato nel Comune di TARVISIO Via Sella

Ditta " [REDACTED] " [REDACTED]

Allegata alla dichiarazione presentata all'Ufficio Tecnico Erariale di UDINE Scheda N.° [REDACTED]



SPAZIO RISERVATO PER LE ANNOTAZIONI D'UFFICIO

DATA PROT. N.°	[REDACTED]
F. 10	N° 728 SUB. 31

Completata da [REDACTED]

Catasto dei Fabbricati - Situazione al 15/10/2024 - Comune di TARVISIO(L057) - < Sez. urbana B - Foglio 10 - Particella .728 - Subaltermo 31 >
Via Sella Piano SI

Ultima planimetria in atti



MINISTERO DELLE FINANZE

Mod. B (Nuovo Catasto Edilizio Urbano)

DIREZIONE GENERALE DEL CATASTO E DEI SERVIZI TECNICI ERARIALI

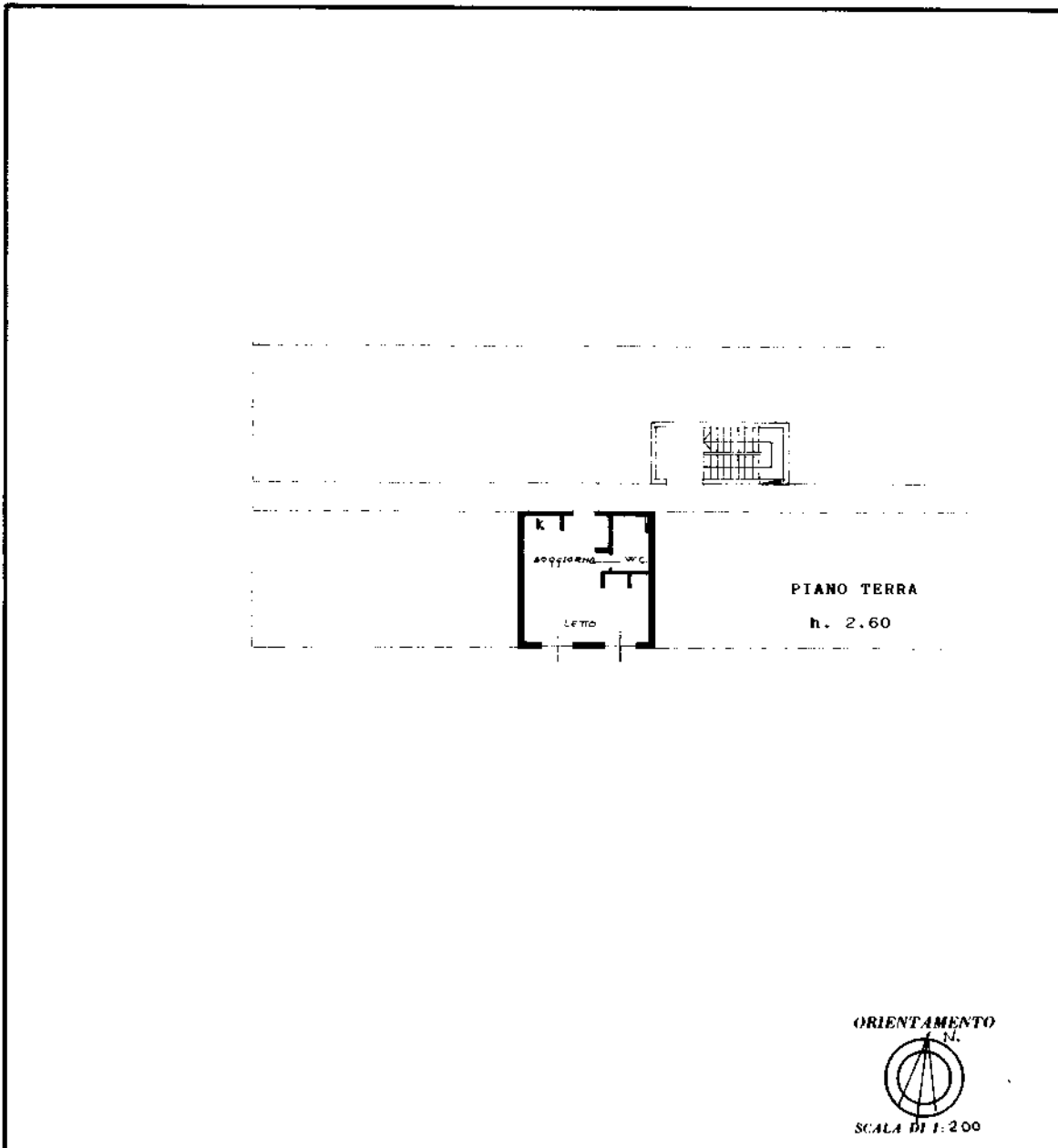
NUOVO CATASTO EDILIZIO URBANO

(R. DECRETO-LEGGE 15 APRILE 1959, N. 652)


Planimetria dell'immobile situato nel Comune di TARVISIO Via Sella

Ditta [REDACTED]

Allegata alla dichiarazione presentata all'Ufficio Tecnico Erariale di UDINE Scheda N.°



SPAZIO RISERVATO PER LE ANNOTAZIONI D'UFFICIO	
DATA PROT. N° <i>AR 17</i>	F. 10 N° 727 SUB. 11



Catasto dei Fabbricati - Situazione al 15/10/2024 - Comune di TARVISIO(L057) - < Sez. urbana B - Foglio 10 - Particella .727 - Subalterno 11 >
Inquadratura
VIA SELLA Piano T

Ultima planimetria in atti

MODULARIO
F. rig. rend. 487

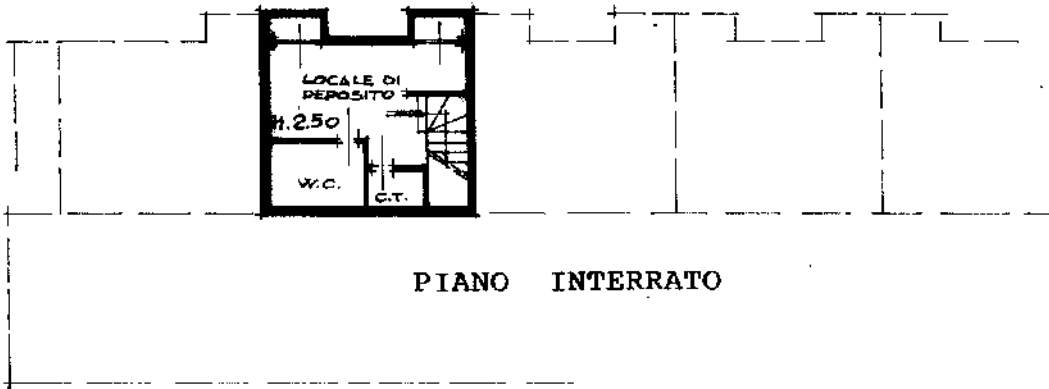


MINISTERO DELLE FINANZE
DIREZIONE GENERALE DEL CATASTO E DEI SS.TT.EE.
CATASTO EDILIZIO URBANO (RDL 13-4-1939, n. 652)

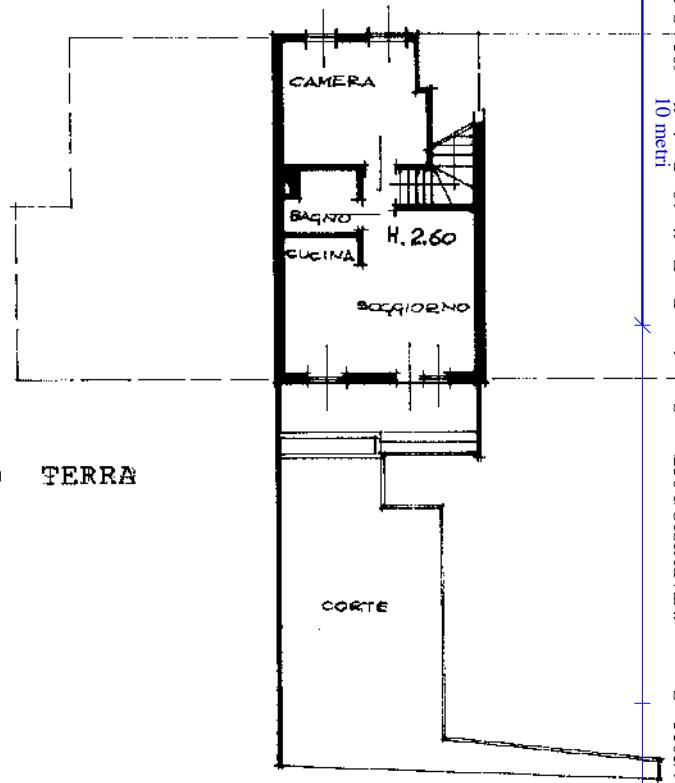
MOD. BN (CEU)

LIRE
250

Planimetria di u.i.u. in Comune di **TARVISIO** via **Sella** civ.

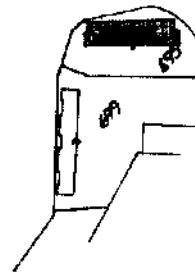


PIANO INTERRATO



PIANO TERRA

ESTRATTO DI MAPPA
Scala 1:2880



ORIENTAMENTO



SCALA DI 1:2000

num 01
Catasto Fabbricati - Situazione al 21/01/2025 - Comune di TARVISIO(L.057) - < Sez.urbana B - Foglio-10 - Particella - 695 - Subaltermo 11 - VIA SELLA Piano S1-T

Dichiarazione di N.C.
Ultima denominazione in variazione

RISERVATO ALL'UFFICIO

Data presentazione: 11/10/1990 - Data: 21/01/2025
Totale schede: 10 Formato di acquisizione: A4
n. 695 sub. 11