

**Agenzia del Territorio
CATASTO FABBRICATI
Ufficio Provinciale di
Avellino**

Dichiarazione protocollo n. AV0006021 del 12/01/2011

Planimetria di u.i.u. in Comune di Nusco

C/da Campo

civ. SNC

Identificativi Catastali:

Sezione:
Foglio: 25
Particella: 456
Subalterno:

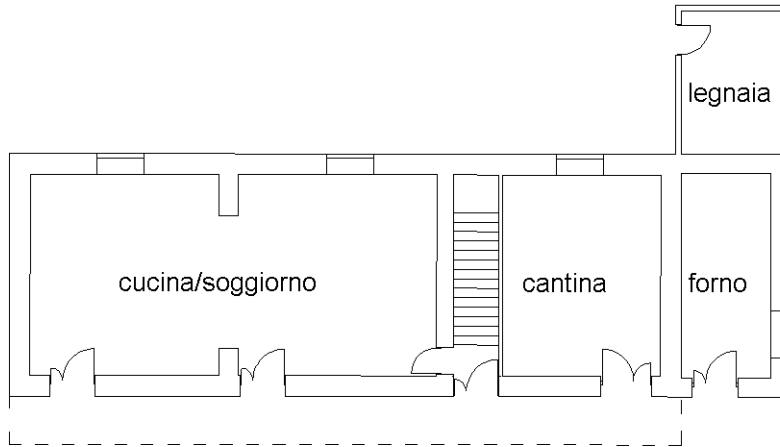
Compilata da:
Cosentino Mario
Iscritto all'albo:
Geometri

Prov. Avellino

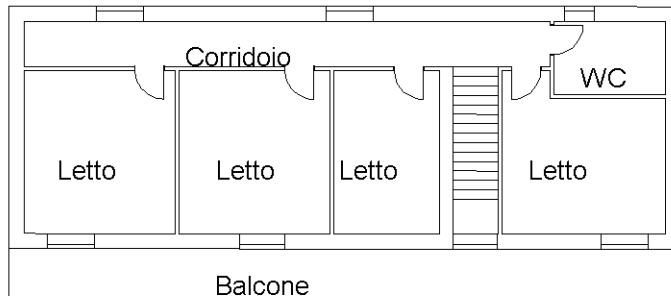
N. 2369

Scheda n. 1

Scala 1:200

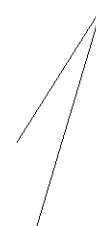


PIANTA PIANO TERRA H 2,80



PIANTA PIANO PRIMO H = 2,80

NORD



Ultima planimetria in atti