

Completata dal
 Benedetti Chiara
 Iscritta all'albo:
 Architetti
 Prov. Arezcia N. 3210

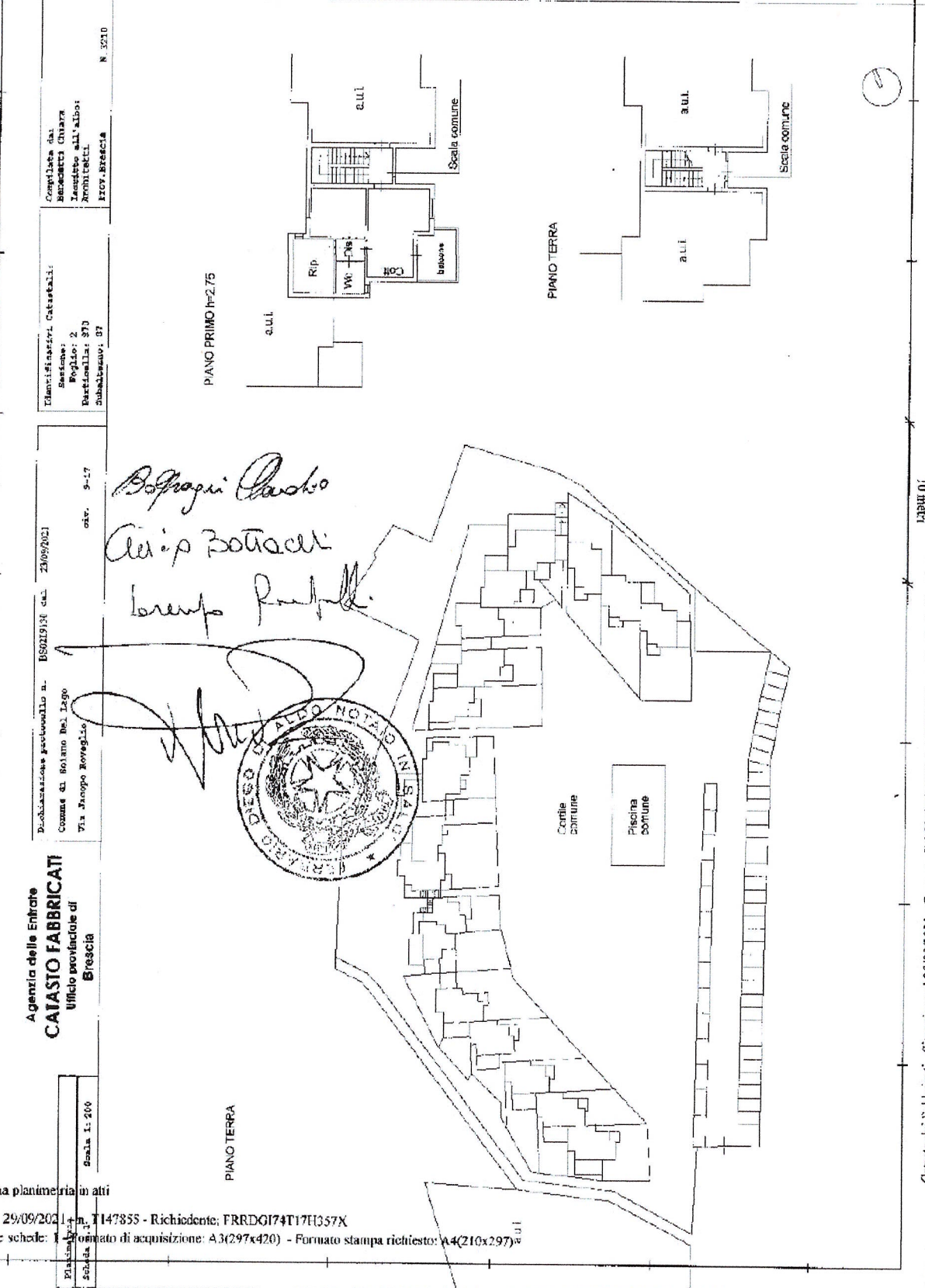

Manifestazioni Catastrali:
 Sezione:
 Foglio: 2
 Particella: 373
 Subalterno: 07

Declarazione particolare n. B50219131 del 29/09/2021
 Comune di Romano del Lago
 Via Jacopo Roviglio
 civ. 9-17

Agencia delle Entrate
CATASTO FABBRICATI
 Ufficio provinciale di
 Arezcia

Planimetria
 Scala 1:200

Borghesi Claudio
Alip Boracci
Lucrezia Raffaele



Ultima planimetria in atti

Data: 29/09/2021 - n. T147855 - Richiedente: FRRDGI74T17H357X

Totale schede: 1 - Formato di acquisizione: A3(297x420) - Formato stampa richiesto: A4(210x297)

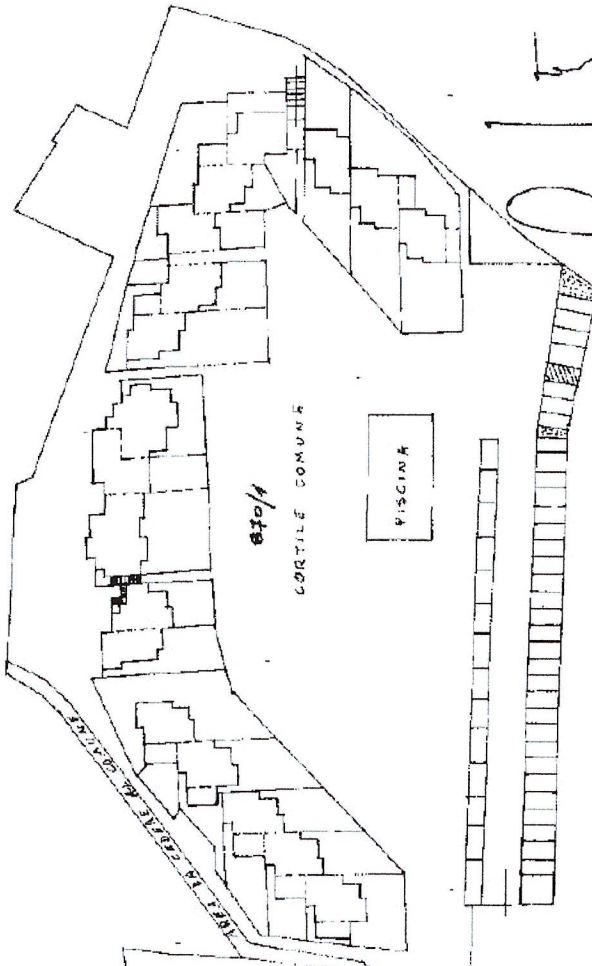
Catasto dei Fabbricati - Situazione al 29/09/2021 - Comune di Romano del Lago (AR) - Foglio 2 - Particella 373 - Subalterno 07 -
 VIA JACOPO ROVEGLIO n. 17-9 Piano 1

MOD. AN. (CEI)
LINE
400

MINISTERO DELLE FINANZE
DIREZIONE GENERALE DEL CATASTO E DEI SS.TT. EE
CATASTO EDILIZIO URBANO (PDL 13-4-1989, n. 152)
Piantina di attu. in Comune di SOIANO DEL LAGO, via ROVEGLIO

MODULO
1/29 (mod. 98)

PIANTINA TERRA PER CORTILE E PISCINA COMUNE
ATTIVE LE SULLIUMSIBILIANI



ALLEGATO "C" ALL'ATTO
N. 1466 REP. N. 9459 RACC
Notaio DIEGO FERRARIO

*Poliziani Roberto
Caccioppoli
Longo Pasquale*



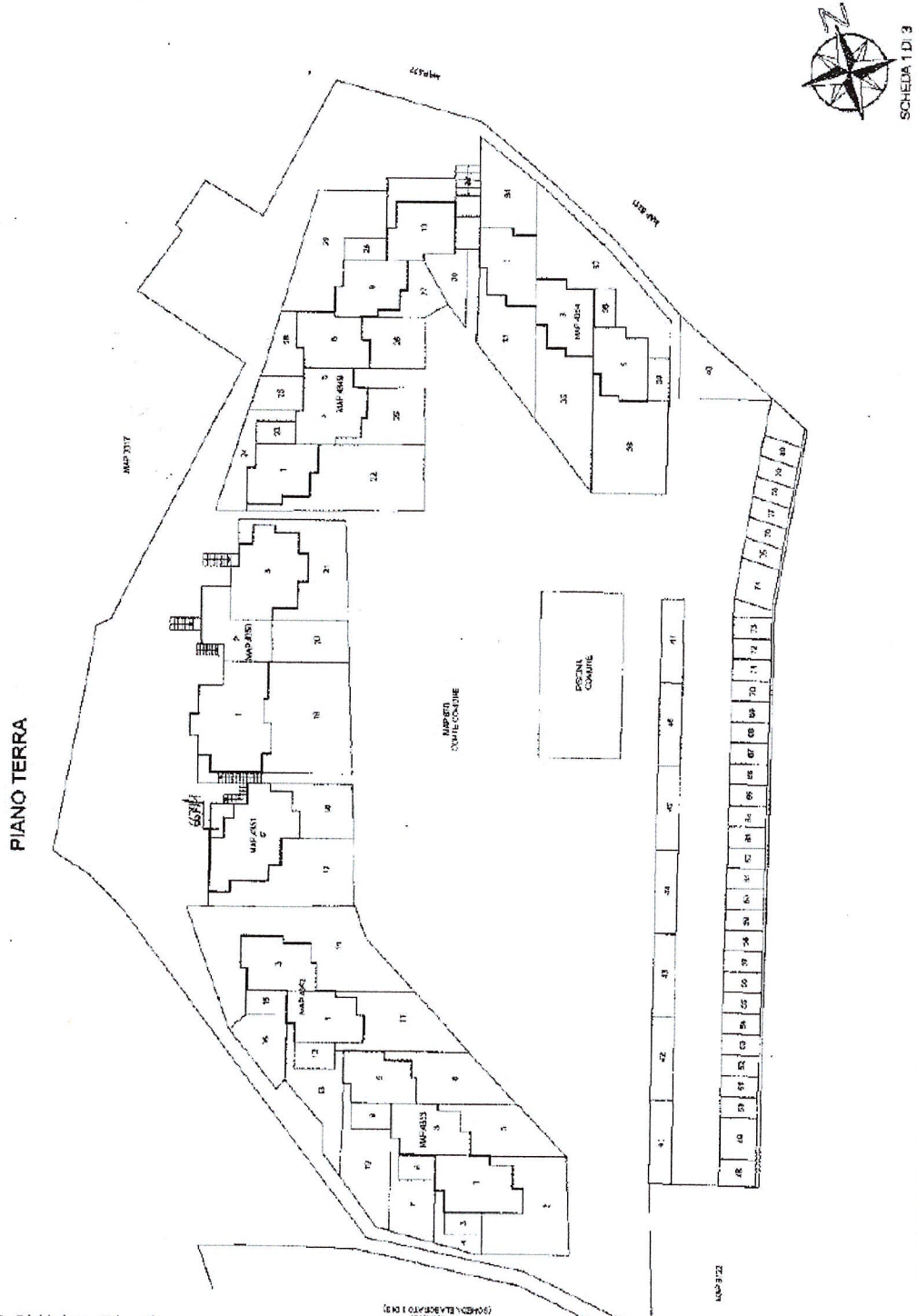
COMPILATA DAL SEGRETARIO
TAMM. ANONIMA
Iscritto all'Albo del G.E.S. (M.E.T.R.)
Identificativo comunale
C. 870/4
Particella 870 - Subaliquota 70/100 - P. 1/100 - P. 1/100

Catasto dei Fabbricati - Situazione al 29/09/2021 - Comune di SOIANO DEL LAGO (GR) - s. Foglio 2 - VIA JACOPO ROVEGLIO Piano I

ELABORAZIONE PLANIMETRICA **Completato da: Ragnoli Michele** **Prov. Brescia** **N. 05665**
Comune di Sotano Del Lago **Foglio: 1** **Particella: 870** **301970** **dal**
Dissestazione grafica dal subalterno **24pc cartale n. 82310** **Ani 28/05/2018** **Scala 1 : 800**

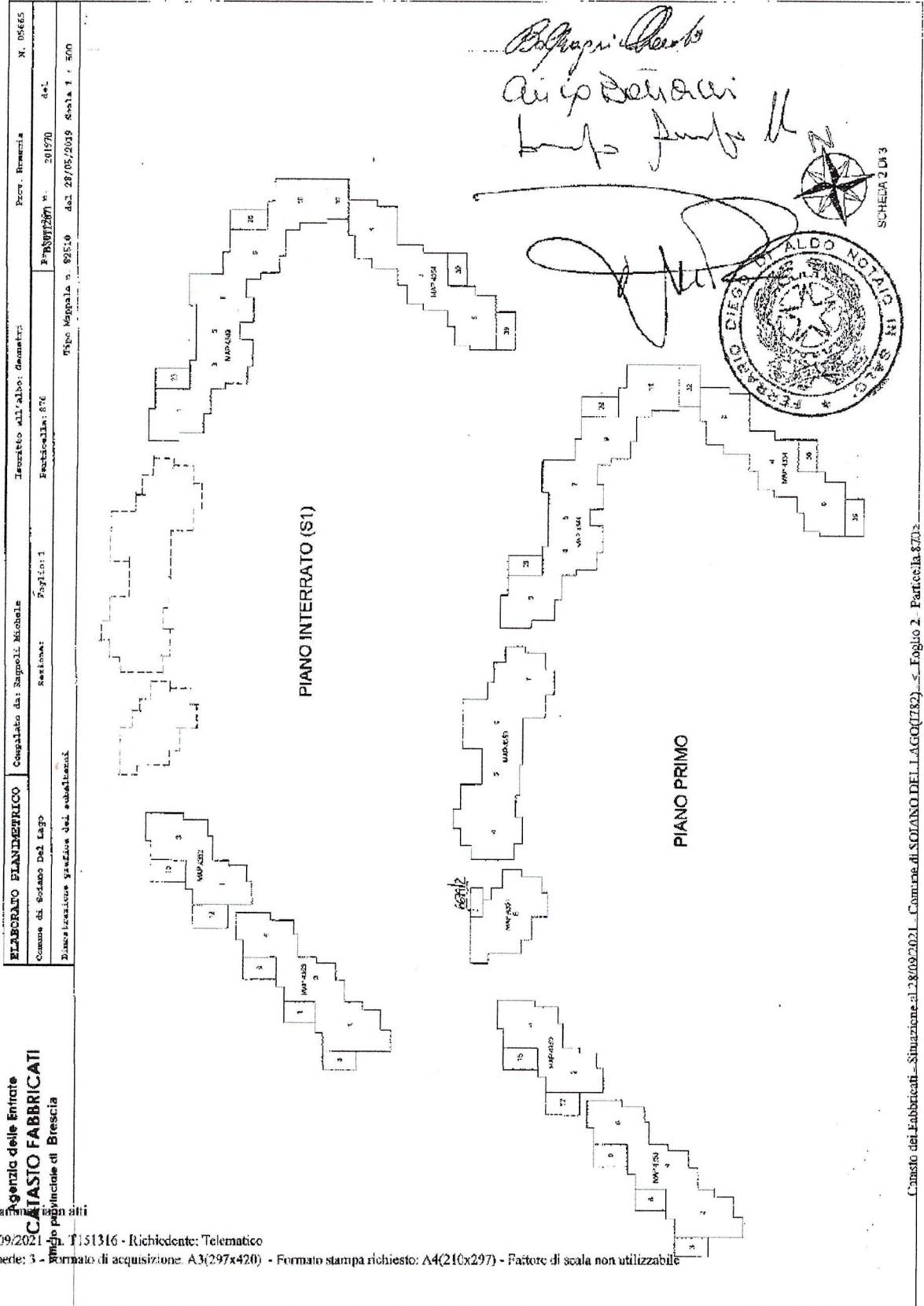
Ultima planimetria in atti
Agenzia delle Entrate
CATASTO FABBRICATI
 Ufficio provinciale di Brescia

Data: 28/09/2021 - n. 1151316 - Richiedente: Telematico
 Totale schede: 3 - Formato di acquisizione: A3(297x420) - Formato stampa richiesto: A4(210x297) - Fattore di scala non utilizzabile



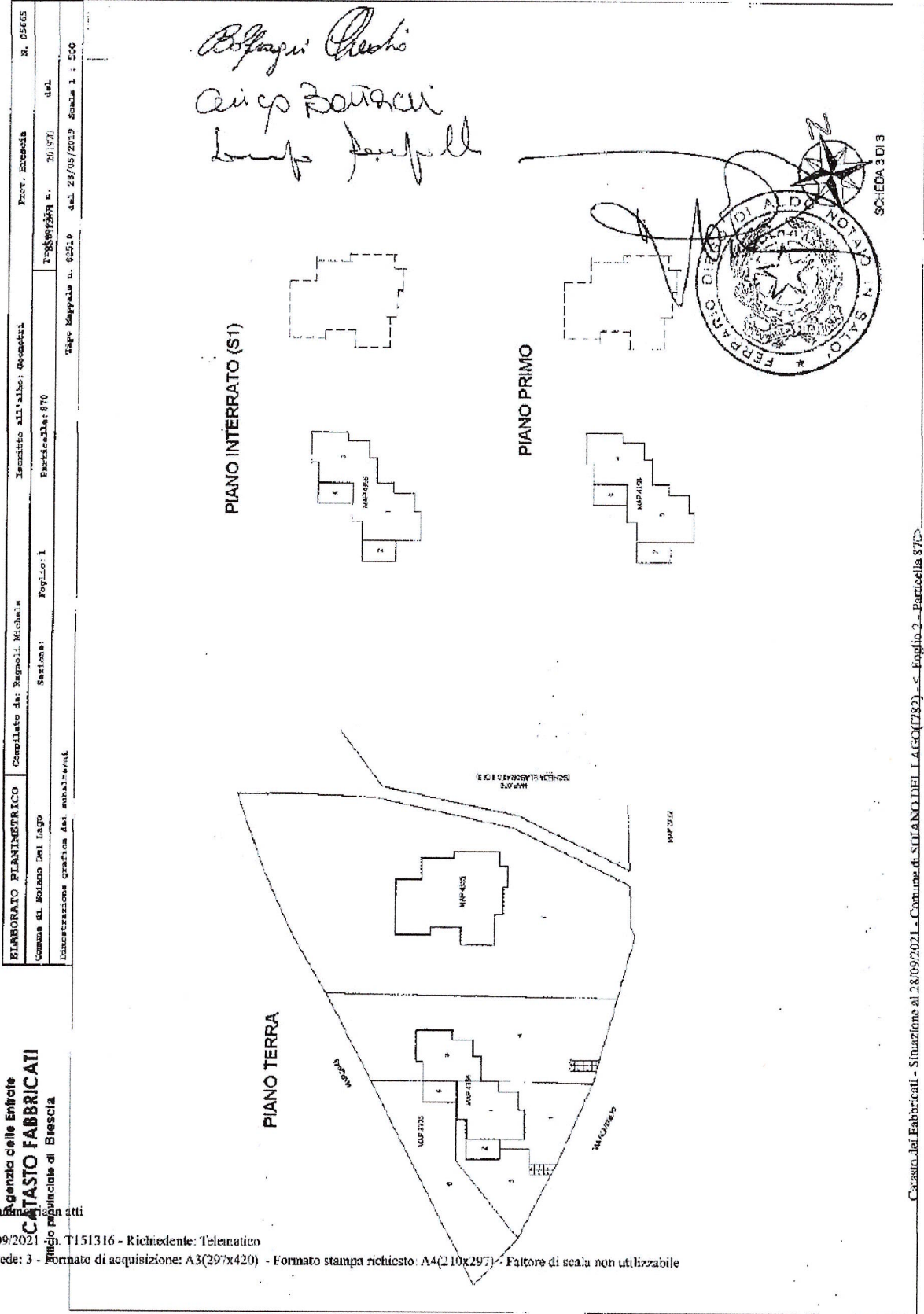
Catasto dei Fabbricati - Situazione al 28/09/2021 - Comune di Sotano del Lago (782) - Foglio 1 - Particella 870

SCHEDA 1 DI 3



ELABORATO PLANIMETRICO	Completato da: Sagnoli Michele	Progetto all'albo: Geometri:	Prov. Brescia	N. 05665
Comune di Sotano Del Lago	Sezione: Foglio 1	Esibizione n. 20170	del:	
Dimensione grafica del esemplare:		Esbo Mappala n. 89510	dal: 28/05/2019	Scala 1 : 500

Ultima planimetria
AGENZIA DELLE ENTRATE
CATASTO FABBRICATI
 Provincia di Brescia



Ultima planimetria approvata
Data: 28/09/2021 - n. T. 151316 - Richiedente: Telematic
Totale schede: 3 - Formato di acquisizione: A3(297x420) - Formato stampa richiesto: A4(210x297) - Fattore di scala non utilizzabile

ELABORATO PLANIMETRICO
Comune di Sordano del Lago
Disegnato graficamente dai subalterni

Completato da: Magnoli Michele
Foglio: I

Incaricato all'atto: Geometri
Particella: 870

Prov. Brescia
201970
dal
dal 28/05/2019 Scala 1 : 500
Mappe Mappale n. 92510

N. 05665