

ELABORATO PLANIMETRICO

Compilato da:
Ferrandino Francesco

Iscritto all'albo:
Geometri

Prov. Napoli N. 05917

**Agenzia delle Entrate
CATASTO FABBRICATI
Ufficio Provinciale di
Napoli**

Comune di Procida

Sezione: Foglio: 1 Particella: 983

Protocollo n.

del

Tipo Mappale n. 206409

del 21/06/2023

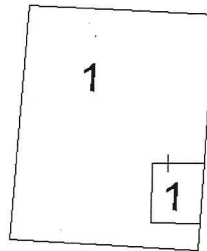
Dimostrazione grafica dei subalterni

Scala 1 : 500

Piano terra

part.530

part.927



part.530

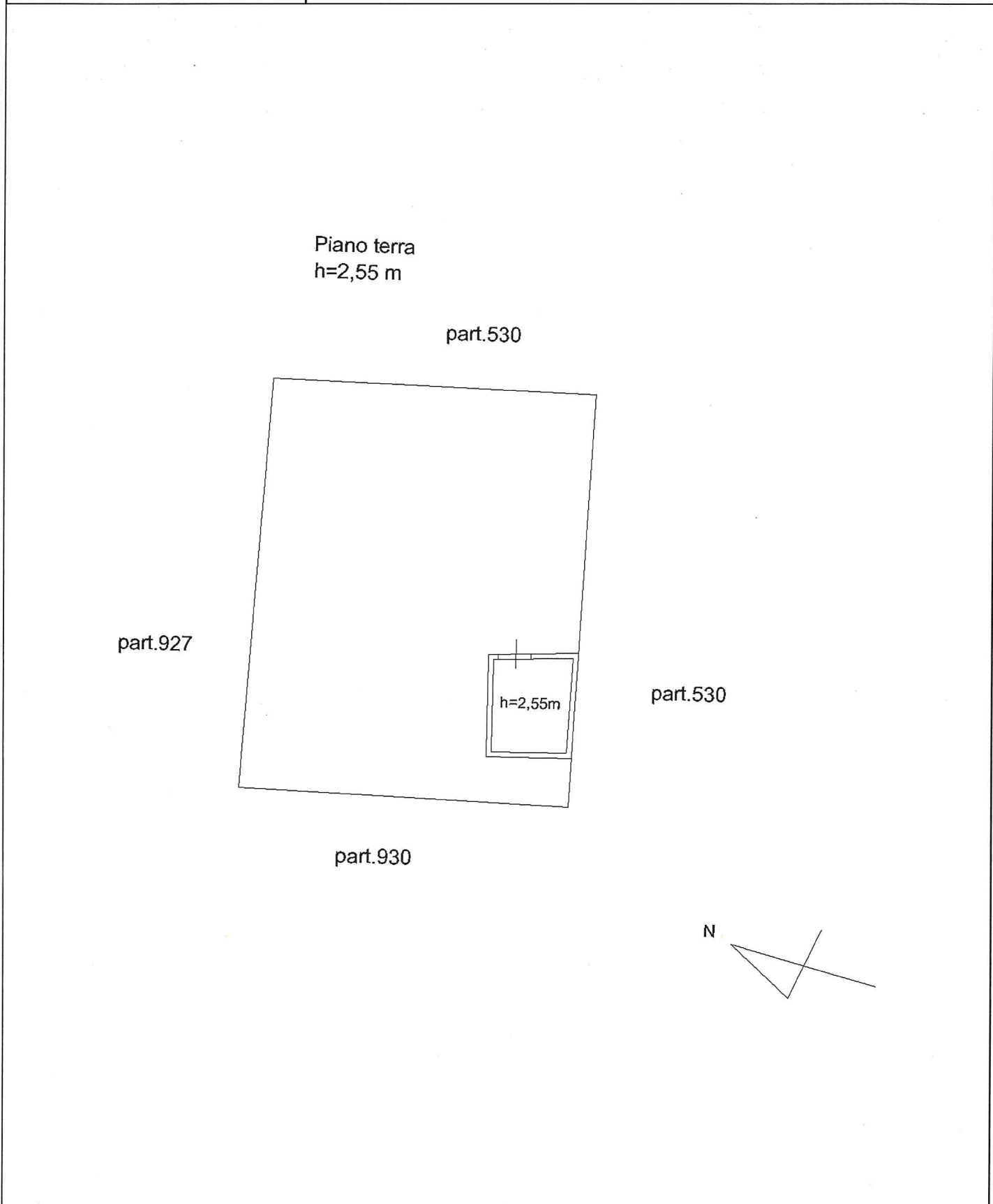
part.930



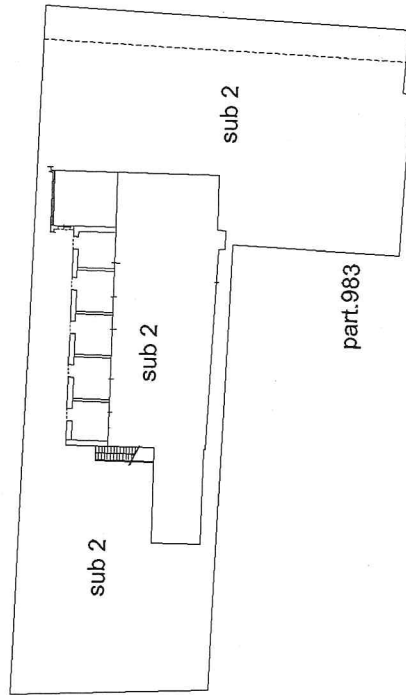
Agenzia delle Entrate
CATASTO FABBRICATI
Ufficio Provinciale di
Napoli

Dichiarazione protocollo n. _____ del _____	
Comune di Procida	
Via Del Faro _____ civ. 40	
Identificativi Catastali: Sezione: Foglio: 1 Particella: 983 Subalterno: 1	Compilata da: Ferrandino Francesco Iscritto all'albo: Geometri Prov. Napoli _____ N. 05917

Planimetria
Scheda n. 1 Scala 1:200

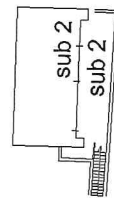


part. 63 Piano terra part. 70

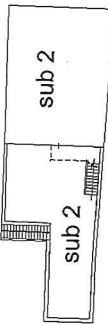


part. 932

Piano secondo



Piano primo



Dichiarazione protocollo n. _____ del _____
Comune di Procida
Via Del Faro

civ. 40

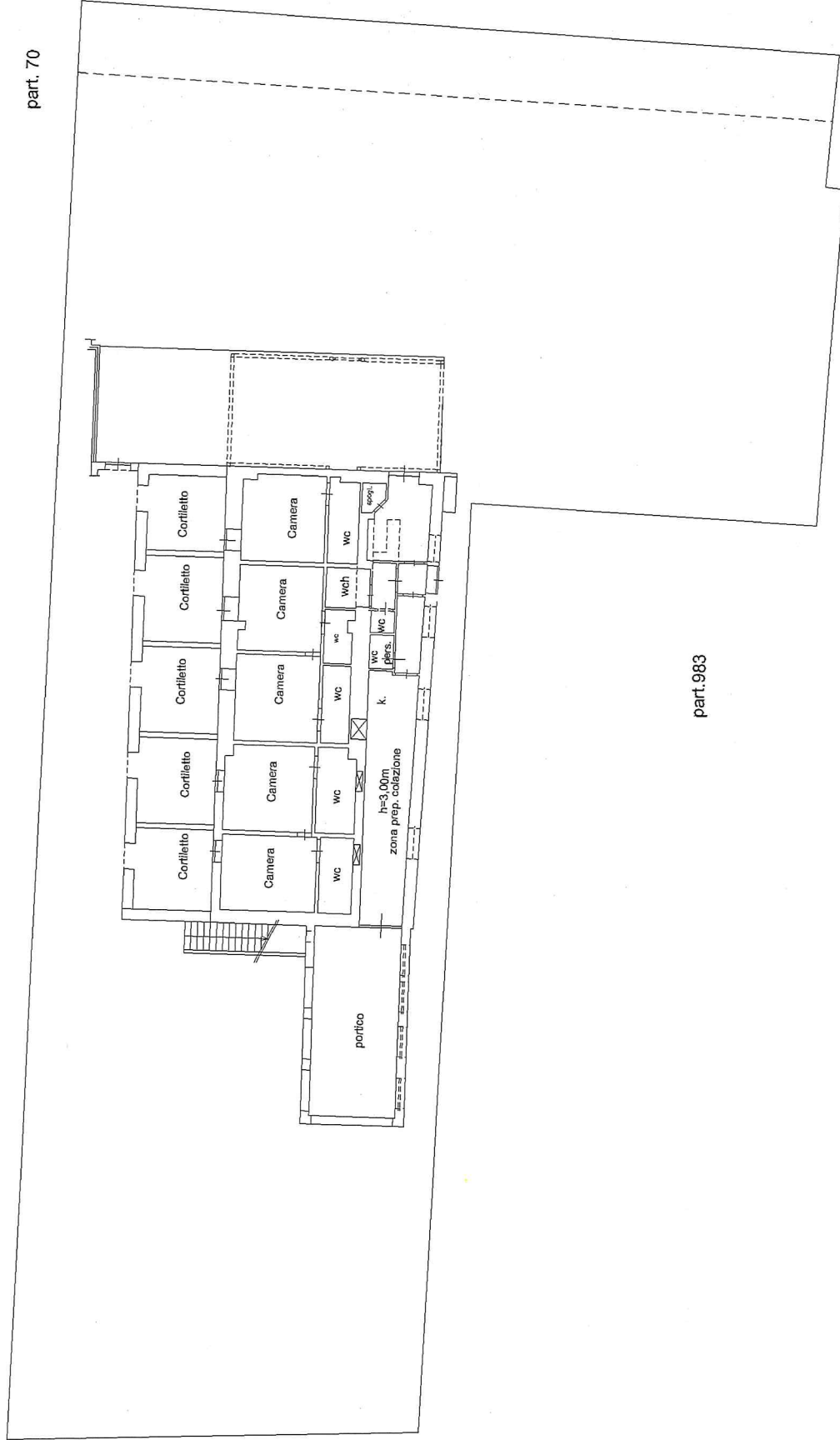
Identificativi Catastali:
Sezione: _____
Foglio: 1
Particella: 530
Subalterno: 2

Compilata da:
Ferrandino Francesco
Iscritto all'albo:
Geometri
Prov. Napoli
N. 05917

part. 63

Piano terra
h=3,00 m

part. 70



780

part. 932



part. 983

Agenzia delle Entrate
CATASTO FABBRICATI
Ufficio provinciale di
Napoli

Planimetria
Scheda n.2 Scala 1:200

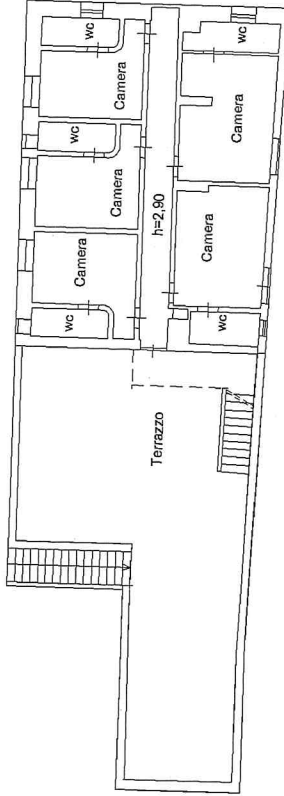
Dichiarazione protocollo n. _____ del _____
Comune di Procida
Via Del Faro

civ. 40

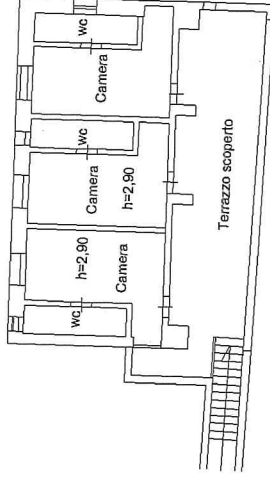
Identificativi Catastali:
Sezione: _____
Foglio: 1
Particella: 530
Subalterno: 2

Compilata da:
Ferrandino Francesco
Iscritto all'albo:
Geometri
Prov. Napoli N. 05917

Piano primo
h=2,90



Piano secondo
h=2,90



Visura storica per immobile

Situazione degli atti informatizzati al 01/07/2023

Dati della richiesta	Comune di PROCIDA (Codice:H072) Provincia di NAPOLI
Catasto Fabbricati	Foglio: 1 Particella: 530 Sub.: 2

INTESTATI

1	TRAMONTANO Mario nato a NAPOLI (NA) il 06/11/1993	TRMMRA93S06F839M*	(2) Nuda propriet� 1/1
2	TRAMONTANO Pasquale nato a NAPOLI (NA) il 11/05/1957	TRMPOL57E11F839D*	(8) Usufrutto 1/1 in regime di separazione dei beni

Unit  immobiliare dal 30/06/2023

N.	DATI IDENTIFICATIVI				DATI DI CLASSAMENTO					DATI DERIVANTI DA		
	Sezione Urbana	Foglio	Particella	Sub	Zona Cens.	Micr Zona	Categoria	Classe	Consistenza	Superficie Catastale	Rendita	
1		1	530	2			D/2				Euro 6.652,10	VARIAZIONE del 30/06/2023 Pratica n. NA0216650 in atti dal 30/06/2023 AMPLIAMENTO-DIVERSA DISTRIBUZIONE DEGLI SPAZI INTERNI (n. 216650 I/2023)
Indirizzo VIA FARO n. 40 Piano T-1 - 2												
Notifica												
Annotazioni -classamento e rendita proposti (d.m. 701/94) Partita Mod.58												

Mappali Terreni Correlati
Codice Comune H072 - Foglio 1 - Particella 530

L'intestazione alla data della richiesta deriva dai seguenti atti:

Situazione degli intestati dal 30/06/2023

N.	DATI ANAGRAFICI	CODICE FISCALE	DIRITTI E ONERI REALI
1	TRAMONTANO Mario nato a NAPOLI (NA) il 06/11/1993	TRMMRA93S06F839M*	(2) Nuda propriet� 1/1
2	TRAMONTANO Pasquale nato a NAPOLI (NA) il 11/05/1957	TRMPOL57E11F839D*	(8) Usufrutto 1/1 in regime di separazione dei beni

Visura storica per immobile

Situazione degli atti informatizzati al 01/07/2023

Data: 01/07/2023 Ora: 10.11.41
 Visura n.: T31202 Pag: 2

Segue

DATI DERIVANTI DA	Atto del 30/07/2015 Pubblico ufficiale LIMOSANI ALFREDO Sede CAPRI (NA) Repertorio n. 18212 - COMPRAVENDITA Nota presentata con Modello Unico n. 24089.1/2015 Reparto PI di NAPOLI 2 in atti dal 04/08/2015
--------------------------	---

Situazione dell'unità immobiliare che ha originato il precedente dal 26/05/2016

N.	DATI IDENTIFICATIVI				DATI DI CLASSAMENTO				DATI DERIVANTI DA			
	Sezione Urbana	Foglio	Particella	Sub	Zona Cens.	Micro Zona	Categoria	Classe		Consistenza	Superficie Catastale	Rendita
1		1	530	1			D/2				Euro 9.500,00	VARIAZIONE NEL CLASSAMENTO del 26/05/2016 Pratica n. NA0225893 in atti dal 26/05/2016 VARIAZIONE DI CLASSAMENTO (n. 108462.1/2016)
Indirizzo											VIA FARO n. 40 Piano T-1 - 2	
Notifica											Notifica effettuata con protocollo n. NA0229820 del 31/05/2016	
Annotazioni											di studio: classamento e rendita rettificati (d.m. 701/94)	

Situazione dell'unità immobiliare dal 23/12/2015

N.	DATI IDENTIFICATIVI				DATI DI CLASSAMENTO				DATI DERIVANTI DA			
	Sezione Urbana	Foglio	Particella	Sub	Zona Cens.	Micro Zona	Categoria	Classe		Consistenza	Superficie Catastale	Rendita
1		1	530	1			D/2				Euro 8.146,00	VARIAZIONE TOPONOMASTICA del 23/12/2015 Pratica n. NA0554396 in atti dal 23/12/2015 VARIAZIONE TOPONOMASTICA DERIVANTE DA AGGIORNAMENTO ANSC (n. 254962.1/2015)
Indirizzo											VIA FARO n. 40 Piano T-1 - 2	
Notifica												
Annotazioni											-classamento e rendita proposti (d.m. 701/94)	

Situazione dell'unità immobiliare dal 23/06/2015

N.	DATI IDENTIFICATIVI				DATI DI CLASSAMENTO				DATI DERIVANTI DA			
	Sezione Urbana	Foglio	Particella	Sub	Zona Cens.	Micro Zona	Categoria	Classe		Consistenza	Superficie Catastale	Rendita
1		1	530	1			D/2				Euro 8.146,00	VARIAZIONE del 23/06/2015 Pratica n. NA0276111 in atti dal 23/06/2015 FUSIONE AMPLIAMENTO CAMBIO DEST USO (n. 112746.1/2015)

Visura storica per immobile

Situazione degli atti informatizzati al 01/07/2023

Data: 01/07/2023 Ora: 10.11.41

Visura n.: T31202

Pag: 3

Fine

Indirizzo	VIA DEL FARO n. 40 Piano T-1 - 2		
Notifica	Partita	Mod.58	
Annotazioni	-classamento e rendita proposti (d.m. 701/94)		

L'intestazione alla data della richiesta deriva dai seguenti atti:

Situazione degli intestati dal 30/07/2015

N.	DATI ANAGRAFICI	CODICE FISCALE	DIRITTI E ONERI REALI
1	TRAMONTANO Mario nato a NAPOLI (NA) il 06/11/1993	TRMMRA93S06F839M*	(2) Nuda proprietaria 1/1 fino al 30/06/2023
2	TRAMONTANO Pasquale nato a NAPOLI (NA) il 11/05/1957	TRMPQL57E11F839D*	(8) Usufrutto 1/1 in regime di separazione dei beni fino al 30/06/2023
DATI DERIVANTI DA			
Atto del 30/07/2015 Pubblico ufficiale LIMOSANI ALFREDO Sede CAPRI (NA) Repertorio n. 18212 - COMPRAVENDITA Nota presentata con Modello Unico n. 24089 1/2015 Reparto PI di NAPOLI 2 in atti dal 04/08/2015			

Situazione degli intestati dal 23/06/2015

N.	DATI ANAGRAFICI	CODICE FISCALE	DIRITTI E ONERI REALI
1	STIRPE SCOTTO DI CARLO Maria nata a STRANGOLAGALLI (FR) il 15/10/1957	STRMRA57R55I973S*	(1) Proprietaria 1/1 fino al 30/07/2015
DATI DERIVANTI DA			
VARIAZIONE del 23/06/2015 Pratica n. NA0276111 in atti dal 23/06/2015 FUSIONE AMPLIAMENTO CAMBIO DEST USO (n. 112746.1/2015)			

Per ulteriori variazioni richiedere le visure storiche dei seguenti immobili soppressi, originari del precedente

Foglio 1 Particella 530 Subalterno 101; Foglio 1 Particella 530 Subalterno 102;

Visura telematica

Tributi speciali: Euro 0,90

* Codice Fiscale Validato in Anagrafe Tributaria.

Data: 01/07/2023
 Ultima planimetria in atti
 n. 132570 - Richiedente: FRRFNC75B08L2190
 Formato di acquisizione: A3(297x420) - Formato stampa richiesto: A4(210x297)

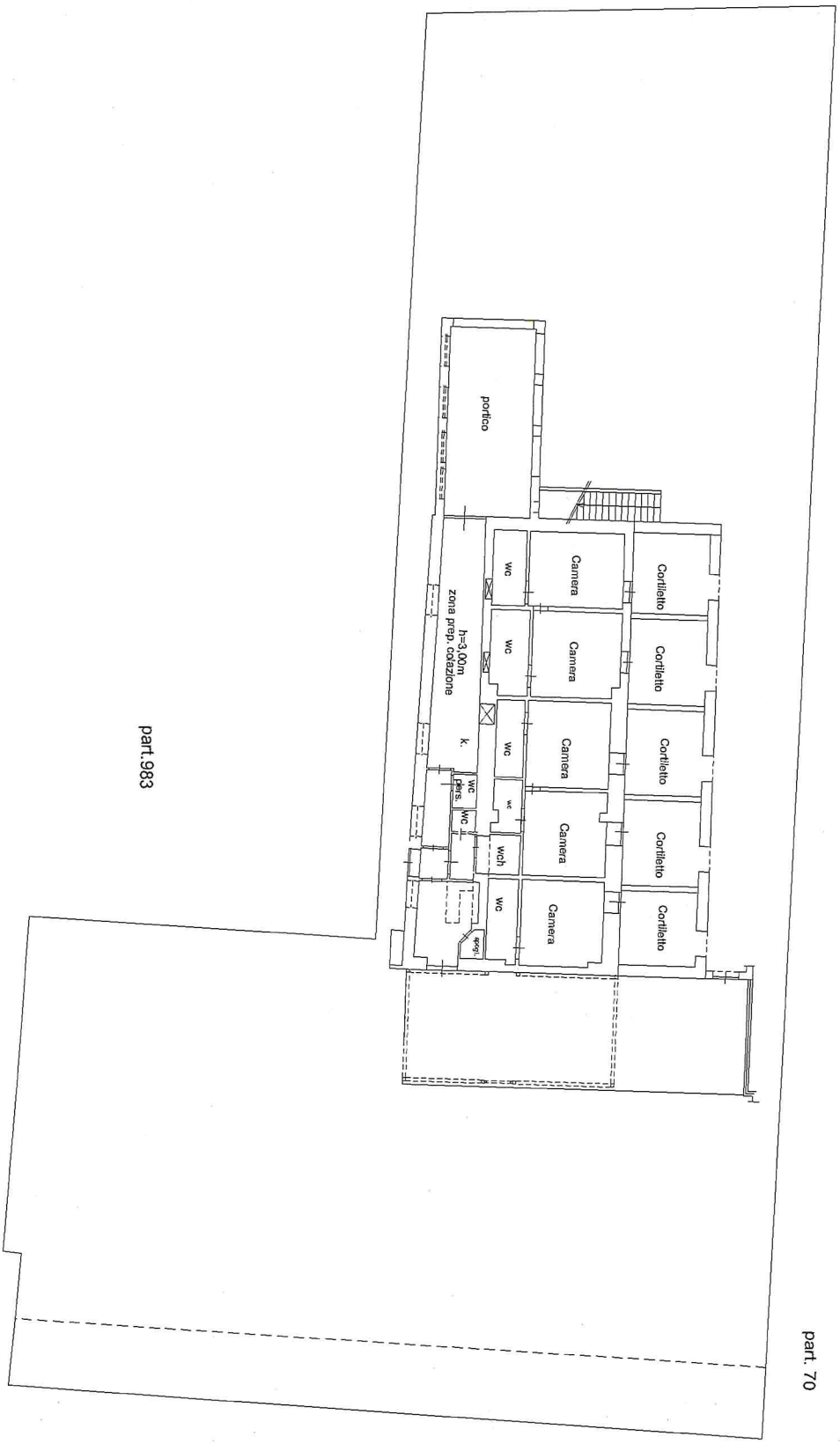
Agenzia delle Entrate
CATASTO FABBRICATI
 Ufficio provinciale di
 Napoli

Dichiarazione protocollo n. NA0216650 del 30/06/2023
 Comune di Procida
 Via Del Faro
 dtv. 40

Identificativi Catastali:
 Sezione: 1
 Foglio: 530
 Particella: 2
 Subalterno: 2

Compilata da:
 Ferrarino Francesco
 Trascritto all'albo:
 Geometri
 Prov. Napoli
 N. 05917

part. 63
 Piano terra
 h=3,00 m



Catasto dei Fabbricati - Situazione al 01/07/2023 - Comune di PROCCIDA(H072) - < Foglio 1 - Particella 530 - Subalterno 2 >
 VIA FARO n. 40 Piano T.-1 - 2

Piantina in scala 1:200
 Scheda n. 2

Agenzia delle Entrate
CATASTO FABBRICATI
 Ufficio provinciale di
Napoli

Dichiarazione protocollo n. NA0216650 del 30/06/2023
 Comune di Procida
 Via Del Faro
 o.t.v. 40

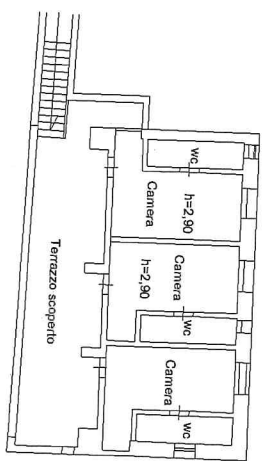
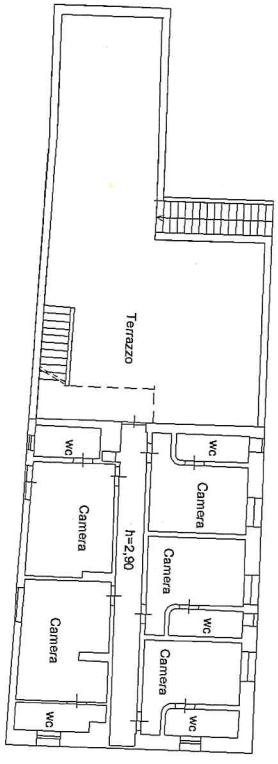
Identificativi Catastali:
 Sezione: 1
 Foglio: 1
 Particella: 530
 Subalterno: 2

Compilata da:
 Ferrandino Francesco
 Iscritto all'albo:
 Geometri
 Prov. Napoli
 N. 05917

Data: 01/07/2023 - n. T32570 - Richiedente: FRRFNC75B08L2190

Data: 01/07/2023 - n. T32570 - Richiedente: FRRFNC75B08L2190
 Totale schede: 2
 Formato di acquisizione: A3(297x420) - Formato stampa richiesto: A4(210x297)

Ultima planimetria in atti



Catastro dei Fabbricati - Situazione al 01/07/2023 - Comune di PROCIDA(H072) - < Foglio 1 - Particella 530 - Subalterno 2 >
 VIA FARO n. 40 Piano T-1 - 2

Data: 01/07/2023 - n. T32570 - Richiedente: FRRFNC75B08L2190