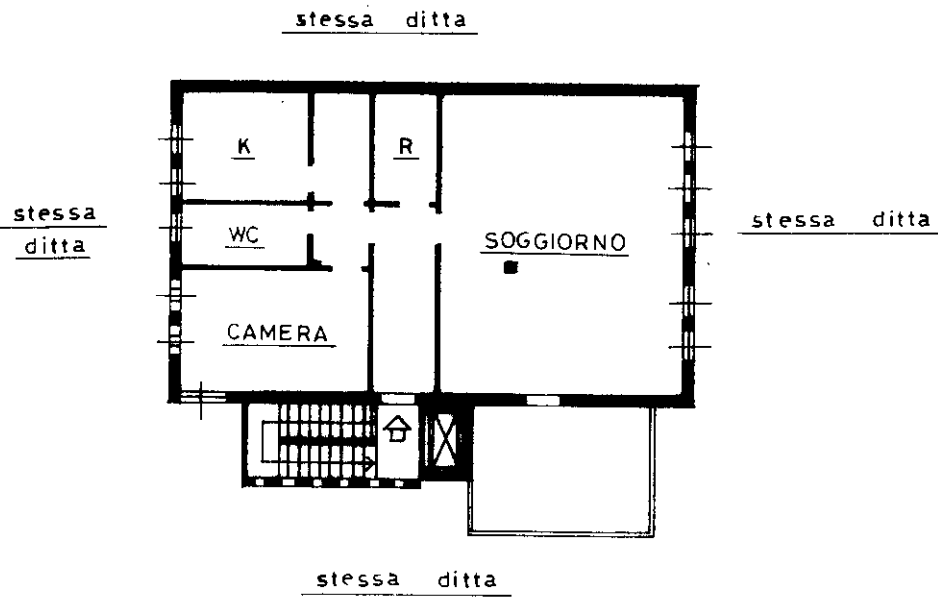


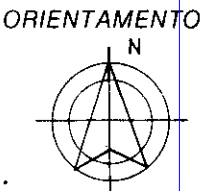
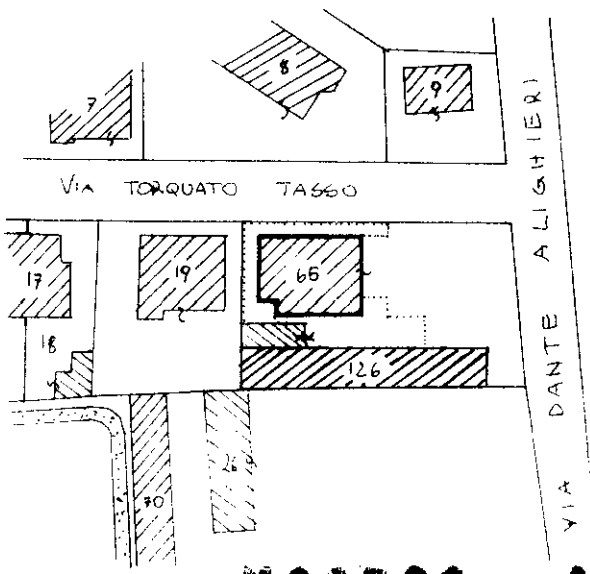


Planimetria di u.i.u. in Comune di **COLOGNO M.** via **T. TASSO** civ. **18**

PIANO SECONDO hm=2,40



ESTRATTO DI MAPPA SCALA 1:1000



MD 1539 9 AGO 1995

SCALA DI 1:200

Dichiarazione di N.C.

Denuncia di variazione

Ultima planimetria in atti

Compilata dal **GEOMETRA**
(Titolo, cognome e nome)
MURINA ANGELO

RISERVATO ALL'UFFICIO


Data presentazione: 09/08/1995

Totale schede: 9

Formato di acquisizione: A4(210x297)

n. 65 sub. 702

data **19 AGOSTO 1995** Firma *[Signature]*



Catasto dei Fabbricati - Situazione al 06/10/2025 - Comune di COLOGNO MONZESE(C895) - < Foglio 16 - Particella 65 - Subalterno 702 >
 VIA TORQUATO TASSO n. 18 Piano 2

Rilievo - Istituto Poligrafico e Zecca dello Stato - P.V.