

**ALLEGATO 2**  
**Ispezione c/o Agenzia del**  
**Territorio –**  
**planimetrie e visure catastali**



Data: 09/11/2024 - n. T36772 - Richiedente: [REDACTED]

<b>Agenzia del Territorio CATASTO FABBRICATI Ufficio Provinciale di Belluno</b>	Dichiarazione protocollo n. BL0004184 del 12/01/2010 Planimetria di u.i.u. in Comune di Arsie' Via Crocera <span style="float: right;">civ.</span>	
	Identificativi Catastali: Sezione: Foglio: 40 Particella: 507 Subalterno: 4	Compilata da: [REDACTED] Iscritto all'albo: Ingegneri Prov. Trento <span style="float: right;">[REDACTED]</span>

Scheda n. 1      Scala 1:200



Catasto dei Fabbricati - Situazione al 09/11/2024 - Comune di ARSIE'(A443) - < Foglio 40 - Particella 507 - Subalterno 4 ->  
 VIA CROCERA Piano S1-1-3

Ultima planimetria in atti

Data: 09/11/2024 - n. T36772 - Richiedente: [REDACTED]

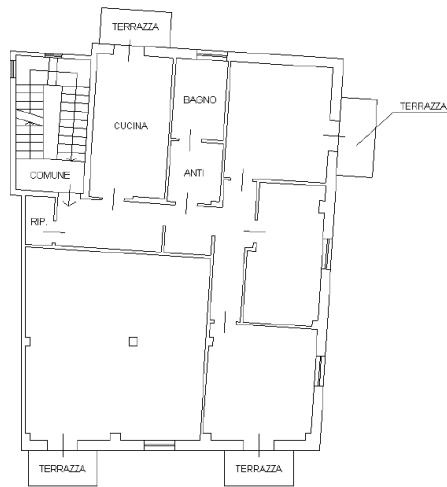
Totale schede: 2 - Formato di acquisizione: A4(210x297) - Formato stampa richiesto: A4(210x297)

Data: 09/11/2024 - n. T36772 - Richiedente: [REDACTED]

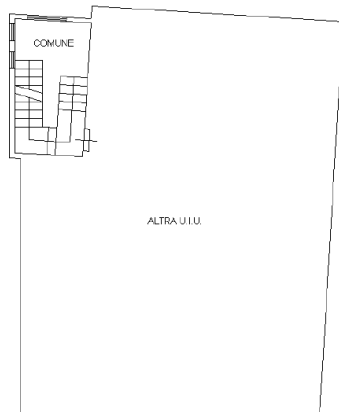
<p><b>Agenzia del Territorio CATASTO FABBRICATI Ufficio Provinciale di Belluno</b></p>	Dichiarazione protocollo n. BL0004184 del 12/01/2010 Planimetria di u.i.u. in Comune di Arsie' Via Crociera oiv.	
	Identificativi Catastali: Sezione: Foglio: 40 Particella: 507 Subalterno: 4	Compilata da: [REDACTED] Iscritto all'albo: Ingegneri Prov. Trento [REDACTED]

Scheda n. 2 Scala 1:200

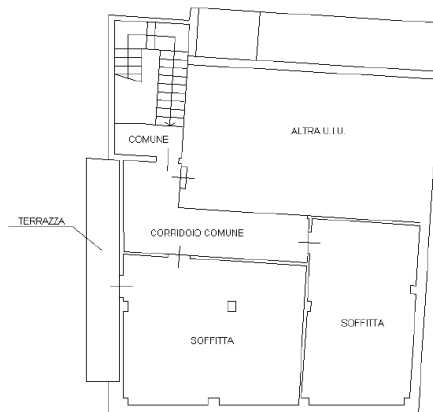
PIANO PRIMO H=2.70



PIANO SECONDO



PIANO TERZO Hm=2.20



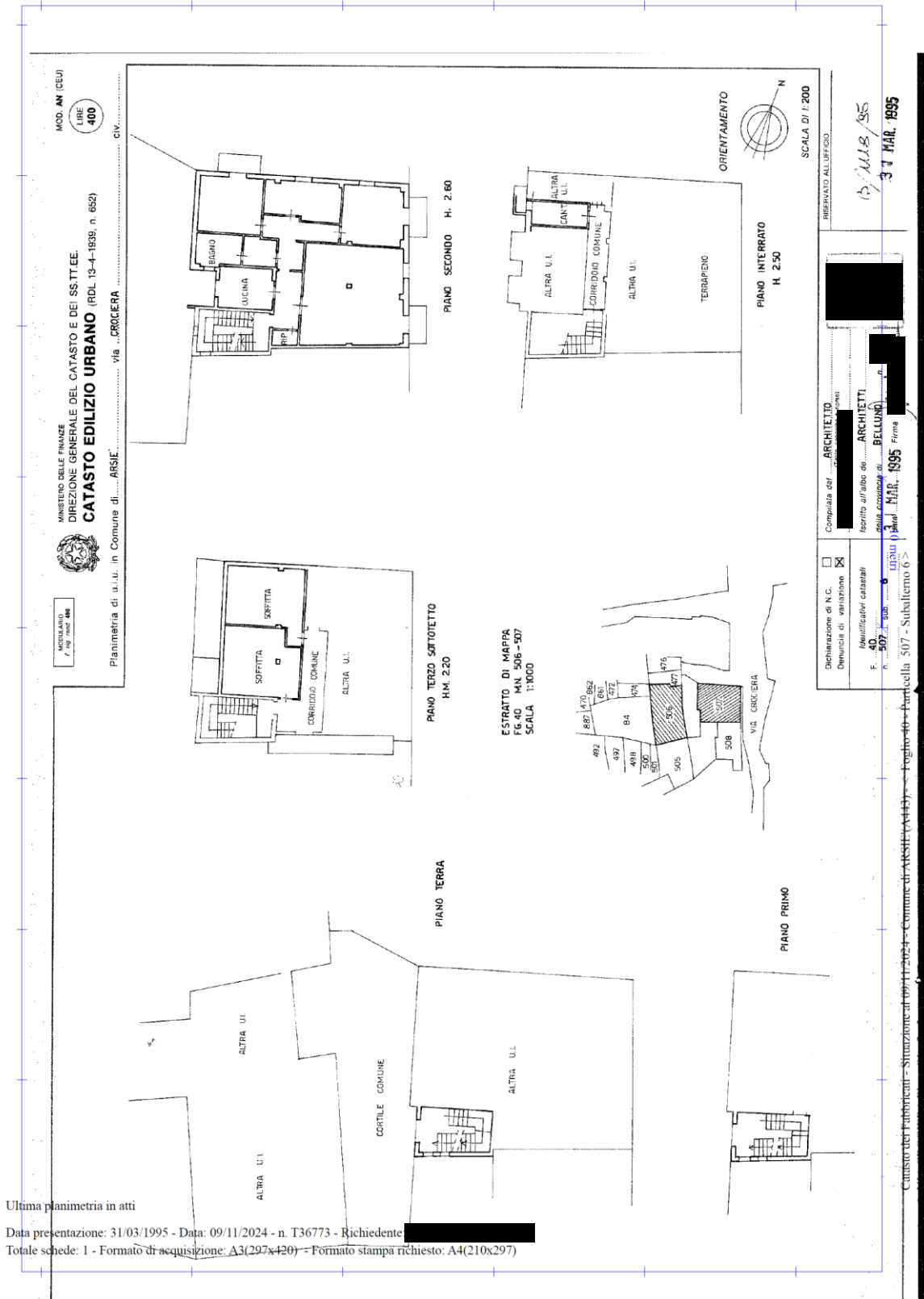
Ultima planimetria in atti

Data: 09/11/2024 - n. T36772 - Richiedente: [REDACTED]

Totale schede: 2 - Formato di acquisizione: A4(210x297) - Formato stampa richiesto: A4(210x297)

Catasto dei Fabbricati - Situazione al 09/11/2024 - Comune di ARSIE'(A443) - < Foglio 40 - Particella 507 - Subalterno 4 >  
 VIA CROCIERA Piano S1-1 - 3

Data presentazione: 31/03/1995 - Data: 09/11/2024 - n. T36773 - Richiedente [REDACTED]



Ultima planimetria in atti

Data presentazione: 31/03/1995 - Data: 09/11/2024 - n. T36773 - Richiedente [REDACTED]  
Totale schede: 1 - Formato di acquisizione: A3(297x420) - Formato stampa richiesto: A4(210x297)

## Visura storica per immobile

### Situazione degli atti informatizzati al 20/05/2025

<b>Dati della richiesta</b>	<b>Comune di ARSIE' (Codice:A443)</b>
<b>Catasto Fabbricati</b>	<b>Provincia di BELLUNO</b>
	<b>Foglio: 40 Particella: 507 Sub.: 4</b>

**INTESTATO**

1		(1) Proprieta' 1/1
---	--	--------------------

**Unità immobiliare dal 09/11/2015**

N.	DATI IDENTIFICATIVI				DATI DI CLASSAMENTO							DATI DERIVANTI DA	
	Sezione Urbana	Foglio	Particella	Sub	Zona Cens.	Micro Zona	Categoria	Classe	Consistenza	Superficie Catastale	Rendita		
<b>1</b>		<b>40</b>	<b>507</b>	<b>4</b>			<b>A/2</b>	<b>2</b>	<b>7,5 vani</b>	<b>Totale: 175 m<sup>2</sup> Totale: estuse aree scoperte<sup>cat</sup>: 170 m<sup>2</sup></b>	<b>Euro 561,65</b>	Variazione del 09/11/2015 - Inserimento in visura dei dati di superficie.	
<b>Indirizzo</b>		VIA CROCIERA Piano S1-1 - 3											
<b>Notifica</b>							<b>Partita</b>				<b>Mod.58</b>		
<b>Annotazioni</b>		-classamento e rendita non rettificati entro dodici mesi dalla data di iscrizione in atti della dichiarazione (d.m. 701/94)											

**Mappali Terreni Correlati**  
Codice Comune A443 - Foglio 40 - Particella 507

**Situazione dell'unità immobiliare dal 20/09/2011**

N.	DATI IDENTIFICATIVI				DATI DI CLASSAMENTO							DATI DERIVANTI DA
	Sezione Urbana	Foglio	Particella	Sub	Zona Cens.	Micro Zona	Categoria	Classe	Consistenza	Superficie Catastale	Rendita	
<b>1</b>		<b>40</b>	<b>507</b>	<b>4</b>			<b>A/2</b>	<b>2</b>	<b>7,5 vani</b>		<b>Euro 561,65</b>	VARIAZIONE TOPONOMASTICA del 20/09/2011 Pratica n. BL0151699 in atti dal 20/09/2011 VARIAZIONE DI TOPONOMASTICA RICHIESTA DAL COMUNE (n. 35387.1/2011)

## Visura storica per immobile

### Situazione degli atti informatizzati al 20/05/2025

<b>Indirizzo</b>	VIA CROCIERA Piano S1-1 - 3				
<b>Notifica</b>		<b>Partita</b>		<b>Mod.58</b>	
<b>Annotazioni</b>	-classamento e rendita non rettificati entro dodici mesi dalla data di iscrizione in atti della dichiarazione (d.m. 701/94)				

**Mappali Terreni Correlati**  
Codice Comune A443 - Foglio 40 - Particella 507

#### Situazione dell'unità immobiliare dal 12/01/2011

N.	DATI IDENTIFICATIVI				DATI DI CLASSAMENTO							DATI DERIVANTI DA
	Sezione Urbana	Foglio	Particella	Sub	Zona Cens.	Micro Zona	Categoria	Classe	Consistenza	Superficie Catastale	Rendita	
<b>1</b>		<b>40</b>	<b>507</b>	<b>4</b>			<b>A/2</b>	<b>2</b>	<b>7,5 vani</b>		<b>Euro 561,65</b>	VARIAZIONE NEL CLASSAMENTO del 12/01/2011 Pratica n. BL0005288 in atti dal 12/01/2011 VARIAZIONE DI CLASSAMENTO (n. 166.1/2011)
<b>Indirizzo</b>		VIA CROCERA Piano S1-1 - 3										
<b>Notifica</b>						<b>Partita</b>				<b>Mod.58</b>		
<b>Annotazioni</b>		-classamento e rendita non rettificati entro dodici mesi dalla data di iscrizione in atti della dichiarazione (d.m. 701/94)										

#### Situazione dell'unità immobiliare dal 12/01/2010

N.	DATI IDENTIFICATIVI				DATI DI CLASSAMENTO							DATI DERIVANTI DA
	Sezione Urbana	Foglio	Particella	Sub	Zona Cens.	Micro Zona	Categoria	Classe	Consistenza	Superficie Catastale	Rendita	
<b>1</b>		<b>40</b>	<b>507</b>	<b>4</b>			<b>A/2</b>	<b>2</b>	<b>7,5 vani</b>		<b>Euro 561,65</b>	DIVISIONE del 12/01/2010 Pratica n. BL0004184 in atti dal 12/01/2010 DIVISIONE (n. 168.1/2010)
<b>Indirizzo</b>		VIA CROCERA Piano S1-1 - 3										
<b>Notifica</b>						<b>Partita</b>				<b>Mod.58</b>		
<b>Annotazioni</b>		-classamento e rendita proposti (d.m. 701/94)										

L'intestazione alla data della richiesta deriva dai seguenti atti:

## Visura storica per immobile

### Situazione degli atti informatizzati al 20/05/2025

#### Situazione degli intestati dal 12/01/2010

N.	DATI ANAGRAFICI	CODICE FISCALE	DIRITTI ONERI REALI
1			(1) Proprieta' 1/1
<b>DATI DERIVANTI DA</b>		DIVISIONE del 12/01/2010 Pratica n. BL0004184 in atti dal 12/01/2010 DIVISIONE (n. 168.1/2010)	

#### Situazione dell'unità immobiliare che ha originato il precedente dal 31/03/1995

N.	DATI IDENTIFICATIVI				DATI DI CLASSAMENTO							DATI DERIVANTI DA
	Sezione Urbana	Foglio	Particella	Sub	Zona Cens.	Micro Zona	Categoria	Classe	Consistenza	Superficie Catastale	Rendita	
1		40	506 507	3 4			A/2	2	9 vani		Euro 673,98 L. 1.305.000	VARIAZIONE del 31/03/1995 in atti dal 09/05/1998 FRAZIONAMENTO,FUSIONE,DIVERSA DDISTRIBUZIONE SPAZIINTERNI (n. B/1118.1/1995)
<b>Indirizzo</b>		VIA CROCERA Piano S1 - 1 - 3										
<b>Notifica</b>						<b>Partita</b>	940		<b>Mod.58</b>	-		

L'intestazione alla data della richiesta deriva dai seguenti atti:

#### Situazione degli intestati dal 10/11/2008

N.	DATI ANAGRAFICI	CODICE FISCALE	DIRITTI ONERI REALI
1			(1) Proprieta' 1/1 fino al 12/01/2010
<b>DATI DERIVANTI DA</b>		Atto del 10/11/2008 Pubblico ufficiale [redacted] Sede MILANO (MI) Repertorio n. 22619 - UU Sede MILANO (MI) Registrazione n. 29608 registrato in data 28/11/2008 - ATTO RICOGNITIVO Voltura n. 2044.1/2009 - Pratica n. BL0035779 in atti dal 05/03/2009	

#### Situazione degli intestati dal 28/11/2006

N.	DATI ANAGRAFICI	CODICE FISCALE	DIRITTI ONERI REALI
1			(1) Proprieta' 1/1 fino al 10/11/2008
<b>DATI DERIVANTI DA</b>		Atto del 28/11/2006 Pubblico ufficiale [redacted] Sede RHO (MI) Repertorio n. 2385 - COSTITUZIONE DI FONDO IMMOBILIARE CHIUSO Trascrizione n. 12647.1/2006 Reparto PI di BELLUNO in atti dal 25/12/2006	

#### Situazione degli intestati dal 03/05/2005

N.	DATI ANAGRAFICI	CODICE FISCALE	DIRITTI ONERI REALI
1			(1) Proprieta' 1/1 fino al 28/11/2006
<b>DATI DERIVANTI DA</b>		Atto del 03/05/2005 Pubblico ufficiale [redacted] Sede MILANO (MI) Repertorio n. 44562 - MUTAMENTO DI DENOMINAZIONE O RAGIONE SOCIALE Trascrizione n. 6139.1/2005 Reparto PI di BELLUNO in atti dal 23/06/2005	

## Visura storica per immobile

### Situazione degli atti informatizzati al 20/05/2025

#### Situazione degli intestati dal 21/12/2004

N.	DATI ANAGRAFICI	CODICE FISCALE	DIRITTI E ONERI REALI
1			(1) Proprieta' 1/1 fino al 03/05/2005
<b>DATI DERIVANTI DA</b> Atto del 21/12/2004 Pubblico ufficiale [redacted] Sede MILANO (MI) Repertorio n. 313022 - CONFERIMENTO IN SOCIETA' Trascrizione n. 387.1/2005 Reparto PI di BELLUNO in atti dal 17/01/2005			

#### Situazione degli intestati dal 31/03/1995

N.	DATI ANAGRAFICI	CODICE FISCALE	DIRITTI E ONERI REALI
1			(1) Proprieta' fino al 21/12/2004
<b>DATI DERIVANTI DA</b> VARIAZIONE del 31/03/1995 in atti dal 09/05/1998 FRAZIONAMENTO,FUSIONE,DIVERSA DDISTRIBUZIONE SPAZI INTERNI (n. B/1118.1/1995)			

Per ulteriori variazioni richiedere le visure storiche dei seguenti immobili soppressi, originari del precedente

Foglio 40 Particella 506 Subalterno 2; Foglio 40 Particella 507 Subalterno 1; Foglio 40 Particella 507 Subalterno 2; Foglio 40 Particella 507 Subalterno 3;

Visura telematica

\* Codice Fiscale Validato in Anagrafe Tributaria.

\*\* Si intendono escluse le "superfici di balconi, terrazzi e aree scoperte pertinenziali e accessorie, comunicanti o non comunicanti"  
(cfr. Provvedimento del Direttore dell'Agenzia delle Entrate 29 marzo 2013).



Direzione Provinciale di Belluno  
Ufficio Provinciale - Territorio  
Servizi Catastali

Data: 20/05/2025 Ora: 7.39.42

Segue

Visura n.: T58617

Pag: 1

## Visura storica per immobile

### Situazione degli atti informatizzati al 20/05/2025

<b>Dati della richiesta</b>	<b>Comune di ARSIE' (Codice:A443)</b>
<b>Catasto Fabbricati</b>	<b>Provincia di BELLUNO</b> <b>Foglio: 40 Particella: 507 Sub.: 6</b>

#### INTESTATO

1		(1) Proprieta' 1/1
---	--	--------------------

#### Unità immobiliare dal 09/11/2015

N.	DATI IDENTIFICATIVI				DATI DI CLASSAMENTO							DATI DERIVANTI DA	
	Sezione Urbana	Foglio	Particella	Sub	Zona Cens.	Micro Zona	Categoria	Classe	Consistenza	Superficie Catastale	Rendita		
1		40	507	6			A/2	2	8 vani	Totale: 161 m <sup>2</sup> estuse aree scoperte <sup>02</sup> : 158 m <sup>2</sup>	Euro 599,09	Variazione del 09/11/2015 - Inserimento in visura dei dati di superficie.	
<b>Indirizzo</b>		VIA CROCIERA Piano S1 - 2 - 3											
<b>Notifica</b>							<b>Partita</b>				<b>Mod.58</b>		-

#### Mappali Terreni Correlati

Codice Comune A443 - Foglio 40 - Particella 507

#### Situazione dell'unità immobiliare dal 20/09/2011

N.	DATI IDENTIFICATIVI				DATI DI CLASSAMENTO							DATI DERIVANTI DA
	Sezione Urbana	Foglio	Particella	Sub	Zona Cens.	Micro Zona	Categoria	Classe	Consistenza	Superficie Catastale	Rendita	
1		40	507	6			A/2	2	8 vani		Euro 599,09	VARIAZIONE TOPONOMASTICA del 20/09/2011 Pratica n. BL0151566 in atti dal 20/09/2011 VARIAZIONE DI TOPONOMASTICA RICHIESTA DAL COMUNE (n. 35254.1/2011)
<b>Indirizzo</b>		VIA CROCIERA Piano S1 - 2 - 3										



Direzione Provinciale di Belluno  
Ufficio Provinciale - Territorio  
Servizi Catastali

Data: 20/05/2025 Ora: 7.39.42

Segue

Visura n.: T58617

Pag: 2

## Visura storica per immobile

### Situazione degli atti informatizzati al 20/05/2025

Notifica		Partita		Mod.58	-
----------	--	---------	--	--------	---

**Mappali Terreni Correlati**  
Codice Comune A443 - Foglio 40 - Particella 507

#### Situazione dell'unità immobiliare dal 31/03/1995

N.	DATI IDENTIFICATIVI				DATI DI CLASSAMENTO							DATI DERIVANTI DA
	Sezione Urbana	Foglio	Particella	Sub	Zona Cens.	Micro Zona	Categoria	Classe	Consistenza	Superficie Catastale	Rendita	
<b>1</b>		<b>40</b>	<b>507</b>	<b>6</b>			<b>A/2</b>	<b>2</b>	<b>8 vani</b>		<b>Euro 599,09</b> <b>L. 1.160.000</b>	VARIAZIONE del 31/03/1995 in atti dal 09/05/1998 FRAZIONAMENTO,FUSIONE,DIVERSA DDISTRIBUZIONE SPAZIINTERNI (n. B/1118.1/1995)
<b>Indirizzo</b>		VIA CROCERA Piano S1 - 2 - 3										
Notifica		Partita		940		Mod.58		-				

L'intestazione alla data della richiesta deriva dai seguenti atti:

#### Situazione degli intestati dal 10/11/2008

N.	DATI ANAGRAFICI	CODICE FISCALE	DIRITTI E ONERI REALI
1			(1) Proprieta' 1/1
<b>DATI DERIVANTI DA</b>		Atto del 10/11/2008 Pubblico ufficiale [redacted] Sede MILANO (MI) Repertorio n. 22619 - UU Sede MILANO (MI) Registrazione n. 29608 registrato in data 28/11/2008 - ATTO RICOGNITIVO Voltura n. 2044.1/2009 - Pratica n. BL0035779 in atti dal 05/03/2009	

#### Situazione degli intestati dal 28/11/2006

N.	DATI ANAGRAFICI	CODICE FISCALE	DIRITTI E ONERI REALI
1			(1) Proprieta' 1/1 fino al 10/11/2008
<b>DATI DERIVANTI DA</b>		Atto del 28/11/2006 Pubblico ufficiale [redacted] Sede RHO (MI) Repertorio n. 2385 - COSTITUZIONE DI FONDO IMMOBILIARE CHIUSO Trascrizione n. 12647.1/2006 Reparto PI di BELLUNO in atti dal 25/12/2006	

#### Situazione degli intestati dal 03/05/2005

N.	DATI ANAGRAFICI	CODICE FISCALE	DIRITTI E ONERI REALI
1			(1) Proprieta' 1/1 fino al 28/11/2006
<b>DATI DERIVANTI DA</b>		Atto del 03/05/2005 Pubblico ufficiale [redacted] Sede MILANO (MI) Repertorio n. 44562 - MUTAMENTO DI DENOMINAZIONE O RAGIONE SOCIALE Trascrizione n. 6139.1/2005 Reparto PI di BELLUNO in atti dal 23/06/2005	

## Visura storica per immobile

### Situazione degli atti informatizzati al 20/05/2025

#### Situazione degli intestati dal 21/12/2004

N.	DATI ANAGRAFICI	CODICE FISCALE	DIRITTI E ONERI REALI
1			(1) Proprieta' 1/1 fino al 03/05/2005
<b>DATI DERIVANTI DA</b> Atto del 21/12/2004 Pubblico ufficiale Sede MILANO (MI) Repertorio n. 313022 - CONFERIMENTO IN SOCIETA' Trascrizione n. 387.1/2005 Reparto PI di BELLUNO in atti dal 17/01/2005			

#### Situazione degli intestati dal 31/03/1995

N.	DATI ANAGRAFICI	CODICE FISCALE	DIRITTI E ONERI REALI
1			(1) Proprieta' fino al 21/12/2004
<b>DATI DERIVANTI DA</b> VARIAZIONE del 31/03/1995 in atti dal 09/05/1998 FRAZIONAMENTO,FUSIONE,DIVERSA DDISTRIBUZIONE SPAZI INTERNI (n. B/1118.1/1995)			

Per ulteriori variazioni richiedere le visure storiche dei seguenti immobili soppressi, originari del precedente

Foglio 40 Particella 506 Subalterno 2; Foglio 40 Particella 507 Subalterno 1; Foglio 40 Particella 507 Subalterno 2; Foglio 40 Particella 507 Subalterno 3;

Visura telematica

\* Codice Fiscale Validato in Anagrafe Tributaria.

\*\* Si intendono escluse le "superfici di balconi, terrazzi e aree scoperte pertinenziali e accessorie, comunicanti o non comunicanti"  
(cfr. Provvedimento del Direttore dell'Agenzia delle Entrate 29 marzo 2013).

# **ALLEGATO 3**

## **Iscrizione e trascrizioni pregiudizievoli**



Direzione Provinciale di BELLUNO  
 Ufficio provinciale - Territorio  
 Servizio di Pubblicità Immobiliare

## Ispezione Ipotecaria

Data 13/01/2025 Ora 16:11:44  
 Pag. 1 - Segue

**Ispezione telematica**  
 per denominazione  
 Richiedente: [REDACTED]

Ispezione n. T334396 del 13/01/2025

### Dati della richiesta

Denominazione: [REDACTED]  
 Tipo di formalità: Tutte  
 Ulteriori restrizioni: Nessuna

### Situazione aggiornamento

Sezione 1:

Periodo informatizzato dal 09/07/1997 al 13/01/2025

Periodo recuperato e validato dal 02/01/1971 al 08/07/1997

Sezione 2:

Parzialmente recuperato e/o validato nel periodo antecedente al 02/01/1971

ATTENZIONE: nella Sezione 2 vi possono essere annualità non completate e/o formalità non validate dall'ufficio. Per verificare i dettagli richiedere lo 'Stato dell'automazione'

### Elenco omonimi

1. [REDACTED]  
 [REDACTED]  
 Con sede in [REDACTED]  
 Codice fiscale [REDACTED]
2. [REDACTED]  
 [REDACTED]  
 Con sede in [REDACTED]  
 Codice fiscale [REDACTED]
3. [REDACTED]  
 [REDACTED]  
 Con sede in [REDACTED]  
 Codice fiscale [REDACTED]

### Volumi repertori

Per il soggetto\i richiesto\i non sono stati acquisiti volumi repertori

### Elenco sintetico delle formalità

**Sezione 1** Periodo informatizzato dal 09/07/1997 al 13/01/2025 - Periodo recuperato e validato dal 02/01/1971 al 08/07/1997

1. TRASCRIZIONE A FAVORE del 23/12/2006 - Registro Particolare 12647 Registro Generale 18429  
 Pubblico ufficiale [REDACTED] Repertorio 2385 del 28/11/2006

**Ispezione Ipotecaria**

Direzione Provinciale di BELLUNO  
Ufficio provinciale - Territorio  
Servizio di Pubblicità Immobiliare

Data 13/01/2025 Ora 16:11:44  
Pag. 2 - Segue

**Ispezione telematica**

Ispezione n. T334396 del 13/01/2025

per denominazione

Richiedente [REDACTED]

ATTO TRA VIVI - COSTITUZIONE DI FONDO IMMOBILIARE CHIUSO

Immobili siti in ALANO DI PIAVE(BL), ARSIE'(BL), BELLUNO(BL), CESIOMAGGIORE(BL), SANTO STEFANO DI CADORE(BL), COMELICO SUPERIORE(BL), DOMEgge DI CADORE(BL), FONZASO(BL), LONGARONE(BL), MEL (BL)

Nota disponibile in formato elettronico

Documenti successivi correlati:

1. Annotazione n. 1501 del 08/09/2007 (CANCELLAZIONE CONDIZIONE SOSPENSIVA)
  2. Annotazione n. 227 del 09/02/2009 (MUTAMENTO DI RAPPORTO DI GESTIONE SU FONDO IMMOBILIARE CHIUSO)
2. TRASCRIZIONE CONTRO del 07/01/2008 - Registro Particolare 131 Registro Generale 204  
Pubblico ufficiale [REDACTED] Repertorio 509696/77341 del 27/12/2007  
ATTO TRA VIVI - COMPRAVENDITA  
Immobili siti in SANTO STEFANO DI CADORE(BL), DOMEgge DI CADORE(BL)  
SOGGETTO VENDITORE  
Nota disponibile in formato elettronico
  3. TRASCRIZIONE CONTRO del 07/01/2008 - Registro Particolare 132 Registro Generale 205  
Pubblico ufficiale [REDACTED] Repertorio 509700/77345 del 27/12/2007  
ATTO TRA VIVI - COMPRAVENDITA  
Immobili siti in DOMEgge DI CADORE(BL)  
SOGGETTO VENDITORE  
Nota disponibile in formato elettronico
  4. TRASCRIZIONE CONTRO del 07/01/2008 - Registro Particolare 133 Registro Generale 206  
Pubblico ufficiale [REDACTED] Repertorio 509701/77346 del 27/12/2007  
ATTO TRA VIVI - COMPRAVENDITA  
Immobili siti in BELLUNO(BL)  
SOGGETTO VENDITORE  
Nota disponibile in formato elettronico  
Documenti successivi correlati:
    1. Annotazione n. 808 del 19/05/2008 (CANCELLAZIONE CONDIZIONE SOSPENSIVA)
  5. ISCRIZIONE CONTRO del 16/12/2008 - Registro Particolare 2319 Registro Generale 15761  
Pubblico ufficiale [REDACTED] Repertorio 4778/2480 del 28/11/2008  
IPOTECA VOLONTARIA derivante da CONCESSIONE A GARANZIA DI FINANZIAMENTO  
Immobili siti in ALANO DI PIAVE(BL), ARSIE'(BL), BELLUNO(BL), CESIOMAGGIORE(BL), COMELICO SUPERIORE(BL), FONZASO(BL), LONGARONE(BL), MEL(BL)  
SOGGETTO DEBITORE  
Nota disponibile in formato elettronico  
Documenti successivi correlati:



## Ispezione Ipotecaria

Direzione Provinciale di BELLUNO  
 Ufficio provinciale - Territorio  
 Servizio di Pubblicità Immobiliare

Data 13/01/2025 Ora 16:11:44  
 Pag. 3 - Segue

### Ispezione telematica

Ispezione n. T334396 del 13/01/2025

per denominazione

Richiedente [REDACTED]

1. Annotazione n. 491 del 16/03/2009 (RESTRIZIONE DI BENI)
  2. Annotazione n. 495 del 16/03/2009 (RESTRIZIONE DI BENI)
  3. Annotazione n. 1840 del 29/12/2009 (RESTRIZIONE DI BENI)
  4. Annotazione n. 58 del 18/01/2010 (RESTRIZIONE DI BENI)
  5. Annotazione n. 362 del 31/03/2010 (RESTRIZIONE DI BENI)
  6. Annotazione n. 545 del 12/05/2010 (RESTRIZIONE DI BENI)
  7. Annotazione n. 511 del 18/05/2015 (RESTRIZIONE DI BENI)
  8. Annotazione n. 1557 del 14/12/2017 (RESTRIZIONE DI BENI)
  9. Annotazione n. 1130 del 07/09/2018 (RESTRIZIONE DI BENI)
  10. Annotazione n. 291 del 28/02/2020 (RESTRIZIONE DI BENI)
  11. Annotazione n. 525 del 15/06/2020 (RESTRIZIONE DI BENI)
  12. Annotazione n. 402 del 28/04/2021 (RESTRIZIONE DI BENI)
  13. Annotazione n. 254 del 11/03/2022 (RESTRIZIONE DI BENI)
6. ISCRIZIONE CONTRO del 16/12/2008 - Registro Particolare 2320 Registro Generale 15761  
 Pubblico ufficiale [REDACTED] Repertorio 4778/2480 del 28/11/2008  
 IPOTECA VOLONTARIA derivante da CONCESSIONE A GARANZIA DI FINANZIAMENTO  
 Immobili siti in ALANO DI PIAVE(BL), ARSIE'(BL), BELLUNO(BL), CESIOMAGGIORE(BL), COMELICO  
 SUPERIORE(BL), FONZASO(BL), LONGARONE(BL), MEL(BL)  
 SOGGETTO DEBITORE  
 Nota disponibile in formato elettronico  
 Documenti successivi correlati:
1. Annotazione n. 492 del 16/03/2009 (RESTRIZIONE DI BENI)
  2. Annotazione n. 496 del 16/03/2009 (RESTRIZIONE DI BENI)
  3. Annotazione n. 1841 del 29/12/2009 (RESTRIZIONE DI BENI)
  4. Annotazione n. 59 del 18/01/2010 (RESTRIZIONE DI BENI)
  5. Annotazione n. 363 del 31/03/2010 (RESTRIZIONE DI BENI)
  6. Annotazione n. 546 del 12/05/2010 (RESTRIZIONE DI BENI)
  7. Annotazione n. 512 del 18/05/2015 (RESTRIZIONE DI BENI)
  8. Annotazione n. 1558 del 14/12/2017 (RESTRIZIONE DI BENI)
  9. Annotazione n. 1131 del 07/09/2018 (RESTRIZIONE DI BENI)
  10. Annotazione n. 292 del 28/02/2020 (RESTRIZIONE DI BENI)
  11. Annotazione n. 526 del 15/06/2020 (RESTRIZIONE DI BENI)
  12. Annotazione n. 1252 del 03/12/2020 (CESSIONE DELL'IPOTECA)
  13. Annotazione n. 403 del 28/04/2021 (RESTRIZIONE DI BENI)
  14. Annotazione n. 255 del 11/03/2022 (RESTRIZIONE DI BENI)
7. ISCRIZIONE CONTRO del 16/12/2008 - Registro Particolare 2321 Registro Generale 15761  
 Pubblico ufficiale [REDACTED] Repertorio 4778/2480 del 28/11/2008  
 IPOTECA VOLONTARIA derivante da CONCESSIONE A GARANZIA DI FINANZIAMENTO



## Ispezione Ipotecaria

Direzione Provinciale di BELLUNO  
 Ufficio provinciale - Territorio  
 Servizio di Pubblicità Immobiliare

Data 13/01/2025 Ora 16:11:44  
 Pag. 4 - Segue

### Ispezione telematica

Ispezione n. T334396 del 13/01/2025

per denominazione

Richiedente ██████████

Immobili siti in ALANO DI PIAVE(BL), ARSIE'(BL), BELLUNO(BL), CESIOMAGGIORE(BL), COMELICO SUPERIORE(BL), FONZASO(BL), LONGARONE(BL), MEL(BL)

SOGGETTO DEBITORE

Nota disponibile in formato elettronico

Documenti successivi correlati:

1. Annotazione n. 493 del 16/03/2009 (RESTRIZIONE DI BENI)
  2. Annotazione n. 497 del 16/03/2009 (RESTRIZIONE DI BENI)
  3. Annotazione n. 1842 del 29/12/2009 (RESTRIZIONE DI BENI)
  4. Annotazione n. 60 del 18/01/2010 (RESTRIZIONE DI BENI)
  5. Annotazione n. 364 del 31/03/2010 (RESTRIZIONE DI BENI)
  6. Annotazione n. 547 del 12/05/2010 (RESTRIZIONE DI BENI)
  7. Annotazione n. 513 del 18/05/2015 (RESTRIZIONE DI BENI)
  8. Annotazione n. 1494 del 31/12/2015 (CESSIONE DELL'IPOTECA)
  9. Annotazione n. 1559 del 14/12/2017 (RESTRIZIONE DI BENI)
  10. Annotazione n. 1132 del 07/09/2018 (RESTRIZIONE DI BENI)
  11. Annotazione n. 293 del 28/02/2020 (RESTRIZIONE DI BENI)
  12. Annotazione n. 527 del 15/06/2020 (RESTRIZIONE DI BENI)
  13. Annotazione n. 404 del 28/04/2021 (RESTRIZIONE DI BENI)
  14. Annotazione n. 256 del 11/03/2022 (RESTRIZIONE DI BENI)
8. ISCRIZIONE CONTRO del 16/12/2008 - Registro Particolare 2322 Registro Generale 15761  
 Pubblico ufficiale ██████████ Repertorio 4778/2480 del 28/11/2008  
 IPOTECA VOLONTARIA derivante da CONCESSIONE A GARANZIA DI FINANZIAMENTO  
 Immobili siti in ALANO DI PIAVE(BL), ARSIE'(BL), BELLUNO(BL), CESIOMAGGIORE(BL), COMELICO SUPERIORE(BL), FONZASO(BL), LONGARONE(BL), MEL(BL)  
 SOGGETTO DEBITORE  
 Nota disponibile in formato elettronico  
 Documenti successivi correlati:
1. Annotazione n. 494 del 16/03/2009 (RESTRIZIONE DI BENI)
  2. Annotazione n. 498 del 16/03/2009 (RESTRIZIONE DI BENI)
  3. Annotazione n. 1843 del 29/12/2009 (RESTRIZIONE DI BENI)
  4. Annotazione n. 61 del 18/01/2010 (RESTRIZIONE DI BENI)
  5. Annotazione n. 365 del 31/03/2010 (RESTRIZIONE DI BENI)
  6. Annotazione n. 548 del 12/05/2010 (RESTRIZIONE DI BENI)
  7. Annotazione n. 514 del 18/05/2015 (RESTRIZIONE DI BENI)
  8. Annotazione n. 1560 del 14/12/2017 (RESTRIZIONE DI BENI)
  9. Annotazione n. 1133 del 07/09/2018 (RESTRIZIONE DI BENI)
  10. Annotazione n. 294 del 28/02/2020 (RESTRIZIONE DI BENI)
  11. Annotazione n. 528 del 15/06/2020 (RESTRIZIONE DI BENI)
  12. Annotazione n. 405 del 28/04/2021 (RESTRIZIONE DI BENI)
  13. Annotazione n. 257 del 11/03/2022 (RESTRIZIONE DI BENI)

**Ispezione Ipotecaria**

Direzione Provinciale di BELLUNO  
Ufficio provinciale - Territorio  
Servizio di Pubblicità Immobiliare

Data 13/01/2025 Ora 16:11:44  
Pag. 5 - Segue

**Ispezione telematica**

Ispezione n. T334396 del 13/01/2025

per denominazione

Richiedente [REDACTED]

- 
9. TRASCRIZIONE CONTRO del 16/12/2008 - Registro Particolare 11681 Registro Generale 15762  
Pubblico ufficiale [REDACTED] Repertorio 4779/2481 del 28/11/2008  
ATTO TRA VIVI - CESSIONE DI PIGIONI  
Immobili siti in ARSIE'(BL), LONGARONE(BL)  
Nota disponibile in formato elettronico  
Documenti successivi correlati:
    1. Trascrizione n. 28 del 05/01/2016  
\*\*\* NOTA ANNOTATA
    2. Annotazione n. 1561 del 14/12/2017 (RESTRIZIONE DEI BENI)
    3. Annotazione n. 1134 del 07/09/2018 (RESTRIZIONE DEI BENI)
  10. TRASCRIZIONE CONTRO del 10/03/2009 - Registro Particolare 1968 Registro Generale 2791  
Pubblico ufficiale [REDACTED] Repertorio 42738/16163 del 26/02/2009  
ATTO TRA VIVI - COMPRAVENDITA  
Immobili siti in LONGARONE(BL)  
SOGGETTO VENDITORE  
Nota disponibile in formato elettronico
  11. TRASCRIZIONE CONTRO del 10/03/2009 - Registro Particolare 1969 Registro Generale 2792  
Pubblico ufficiale [REDACTED] Repertorio 42740/16165 del 26/02/2009  
ATTO TRA VIVI - COMPRAVENDITA  
Immobili siti in LONGARONE(BL)  
SOGGETTO VENDITORE  
Nota disponibile in formato elettronico
  12. TRASCRIZIONE CONTRO del 02/12/2009 - Registro Particolare 10481 Registro Generale 14594  
Pubblico ufficiale [REDACTED] Repertorio 43713/16841 del 26/11/2009  
ATTO TRA VIVI - COMPRAVENDITA  
Immobili siti in BELLUNO(BL)  
SOGGETTO VENDITORE  
Nota disponibile in formato elettronico
  13. TRASCRIZIONE CONTRO del 30/12/2009 - Registro Particolare 11488 Registro Generale 15958  
Pubblico ufficiale [REDACTED] Repertorio 43866/16935 del 23/12/2009  
ATTO TRA VIVI - COMPRAVENDITA  
Immobili siti in LONGARONE(BL)  
SOGGETTO VENDITORE  
Nota disponibile in formato elettronico
  14. TRASCRIZIONE CONTRO del 23/06/2010 - Registro Particolare 5581 Registro Generale 7468

**Ispezione Ipotecaria**

Direzione Provinciale di BELLUNO  
Ufficio provinciale - Territorio  
Servizio di Pubblicità Immobiliare

Data 13/01/2025 Ora 16:11:44  
Pag. 6 - Segue

**Ispezione telematica**

Ispezione n. T334396 del 13/01/2025

per denominazione

Richiedente [REDACTED]

- 
- Pubblico ufficiale [REDACTED] Repertorio 44615/17344 del 15/06/2010  
ATTO TRA VIVI - COMPRAVENDITA  
Immobili siti in CESIOMAGGIORE(BL)  
SOGGETTO VENDITORE  
Nota disponibile in formato elettronico
15. TRASCRIZIONE CONTRO del 08/11/2012 - Registro Particolare 9689 Registro Generale 12211  
Pubblico ufficiale [REDACTED] Repertorio 24819/4782 del 24/10/2012  
ATTO TRA VIVI - ATTO UNILATERALE D'OBBLIGO EDILIZIO  
Immobili siti in BELLUNO(BL)  
Nota disponibile in formato elettronico
16. TRASCRIZIONE CONTRO del 27/02/2020 - Registro Particolare 1565 Registro Generale 2083  
Pubblico ufficiale [REDACTED] Repertorio 77684/35718 del 14/02/2020  
ATTO TRA VIVI - COMPRAVENDITA  
Immobili siti in COMELICO SUPERIORE(BL)  
SOGGETTO VENDITORE  
Nota disponibile in formato elettronico - Presenza Titolo Telematico
17. TRASCRIZIONE CONTRO del 04/06/2020 - Registro Particolare 3505 Registro Generale 4565  
Pubblico ufficiale [REDACTED] Repertorio 77861/35834 del 15/05/2020  
ATTO TRA VIVI - COMPRAVENDITA  
Immobili siti in COMELICO SUPERIORE(BL)  
SOGGETTO VENDITORE  
Nota disponibile in formato elettronico - Presenza Titolo Telematico
18. TRASCRIZIONE CONTRO del 04/05/2021 - Registro Particolare 4405 Registro Generale 5330  
Pubblico ufficiale [REDACTED] Repertorio 4205/2874 del 22/04/2021  
ATTO TRA VIVI - COMPRAVENDITA  
Immobili siti in FONZASO(BL)  
SOGGETTO VENDITORE  
Nota disponibile in formato elettronico - Presenza Titolo Telematico
19. TRASCRIZIONE CONTRO del 10/03/2022 - Registro Particolare 2197 Registro Generale 2712  
Pubblico ufficiale [REDACTED] Repertorio 6767/5369 del 09/03/2022  
ATTO TRA VIVI - COMPRAVENDITA  
Immobili siti in ALANO DI PIAVE(BL), BELLUNO(BL)  
SOGGETTO VENDITORE  
Nota disponibile in formato elettronico - Presenza Titolo Telematico



## Ispezione Ipotecaria

Direzione Provinciale di BELLUNO  
Ufficio provinciale - Territorio  
Servizio di Pubblicità Immobiliare

Data 13/01/2025 Ora 16:11:44  
Pag. 7 - Fine

---

### Ispezione telematica

Ispezione n. T334396 del 13/01/2025

per denominazione

Richiedente [REDACTED]

---

**Sezione 2** Parzialmente recuperato e/o validato nel periodo antecedente al 02/01/1971

Potrebbero essere presenti annualita' non completate e/o formalita' non validate dall'ufficio. Per verificare i dettagli richiedere lo 'Stato dell'automazione'

---

**Nessuna formalita presente.**