

MODULARIO
a.r.n. 487

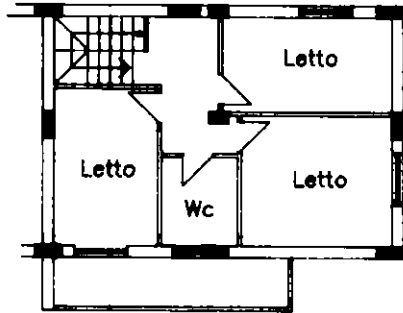


MINISTERO DELLE FINANZE
DIPARTIMENTO DEL TERRITORIO
CATASTO EDILIZIO URBANO (RDL 13-4-1939, n. 652)

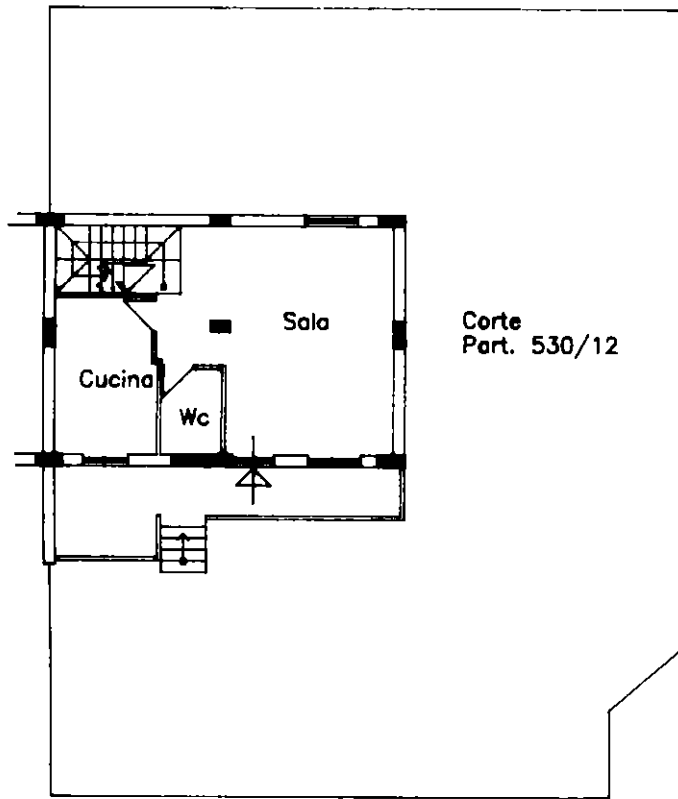
MOD. **BN** (CEU)

LIRE
200

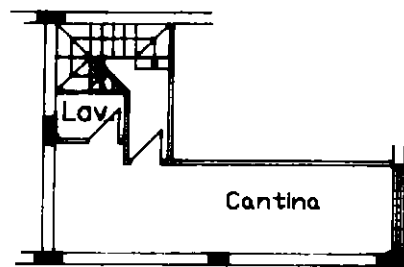
Planimetria di u.i.u. in Comune di **BISIGNANO** via **C/DA ACQUA DI FICO** civ.



PIANO PRIMO
H=2,70

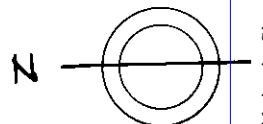


PIANO TERRA
H=2,70



PIANO INTERRATO
H=2,50

ORIENTAMENTO



SCALA DI 1:200

Roma - Istituto Poligrafico e Zecca dello Stato - P.V.

Catasto di Fabbricati - Situazione al 04/03/2025 - Comune di BISIGNANO(A887) - < Foglio 50 - Particella 530 - Subalterno 12 > - Uiu graffiata
CONTRADA ACQUA DI FICO n. 6 Piano T-1

Dichiarazione di N.C.

Denuncia di variazione

Compilata dal **Arch. MONTALTO UMILE**
(Titolo, cognome e nome)

RISERVATO ALL'UFFICIO

Data presentazione: 05/12/2001 - Data: 04/03/2025 - n. T706381 - Richiedente: BRNMRZ72R27Z112D

Identificativo catastale: **50** - Formato di acquisizione: **A4(210x297)** della provincia di **COSSENZA** n. **387**

Ultima planimetria in atti n. **532** sub. **1** data **03/12/01** Firma **Arch. Montalto**