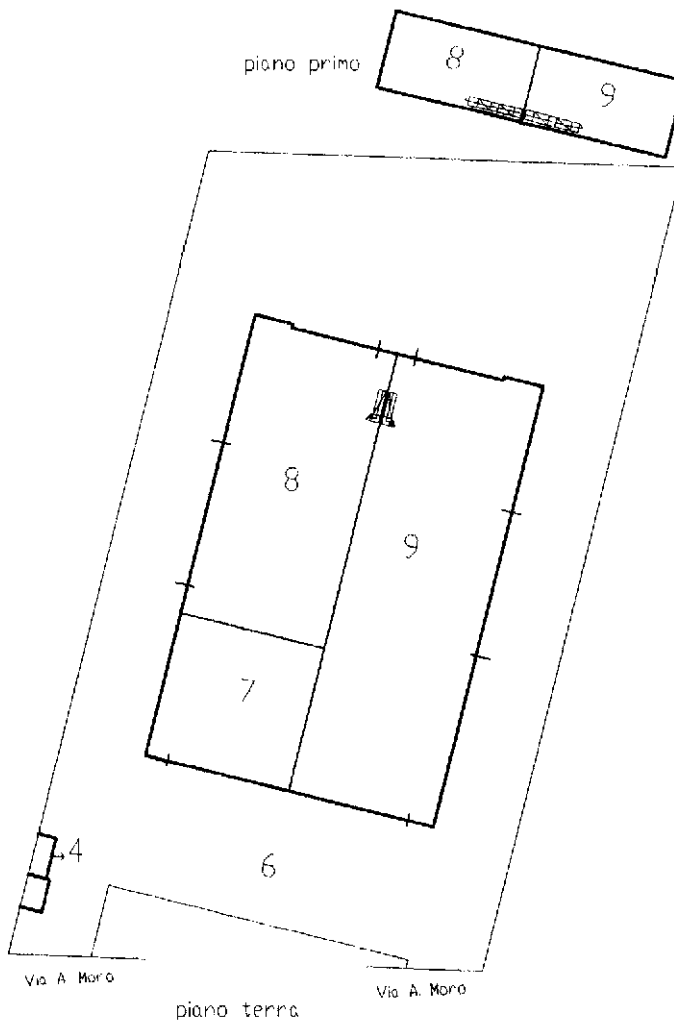


ELABORATO PLANIMETRICO	
Compilato da:	██████████
Iscritto all'albo:	Geometri
Prov. Pisa	██████████

Agenzia del Territorio
CATASTO FABBRICATI
Ufficio Provinciale di
Pisa

Comune di Vicopisano		Protocollo n. PI0027647 del 08/03/2005	
Sezione:	Foglio: 22	Particella: 253	Tipo Mappale n. del
Dimostrazione grafica dei subalterni			Scala 1 : 1000



Ultima planimetria in atti

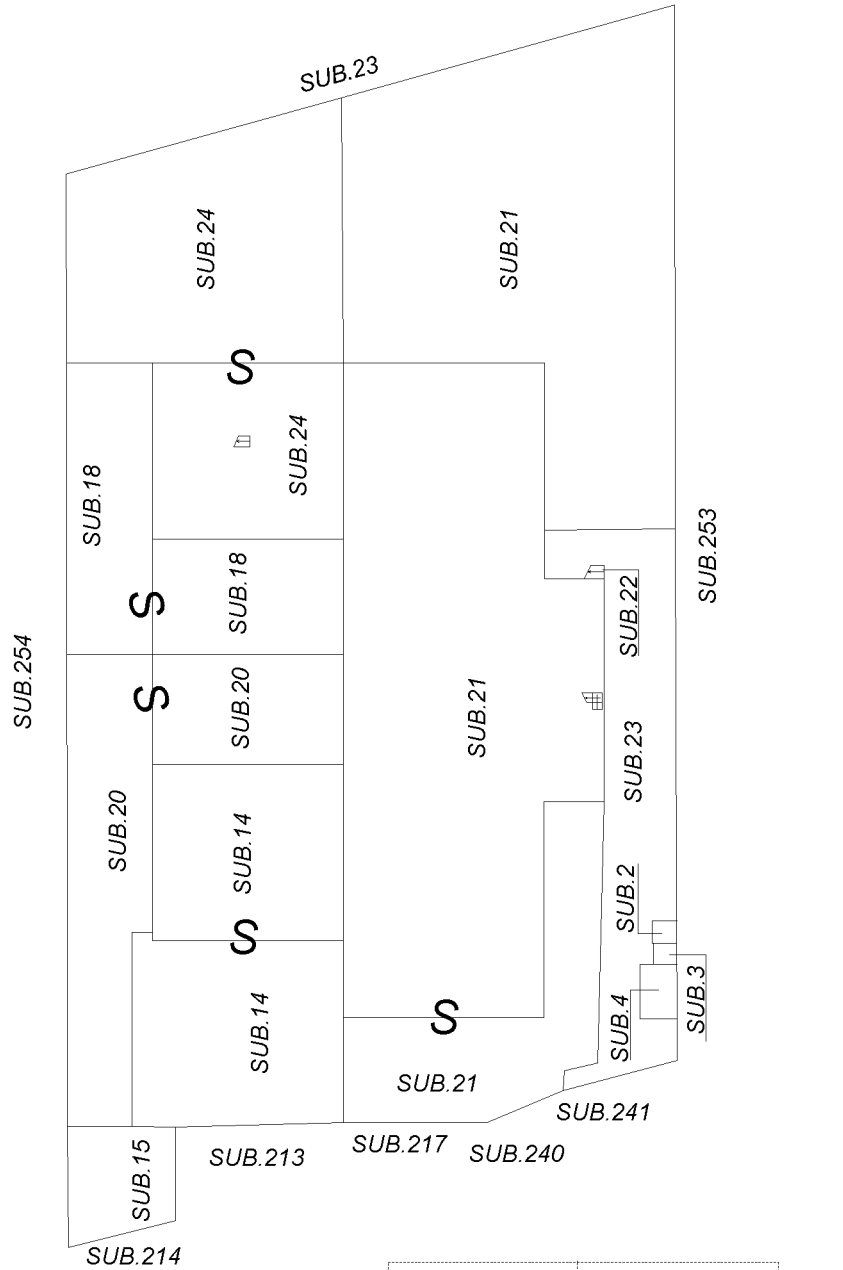
Agencia delle Entrate
CATASTO FABBRICATI
Ufficio provinciale di Pisa

Ultima planimetria in atti

Data: 22/05/2025 - n. T8618 - Richiedente: Telematico

Totale schede: 1 - Formato di acquisizione: A3(297x420) - Formato stampa richiesto: A4(210x297) - Fattore di scala non utilizzabile

ELABORATO PLANIMETRICO	Compilato da: [REDACTED]	Iscritto all'albo: Geometri	Prov. Pisa
Comune di Vicipisano	Sezione: Foglio: 22	Particella: 251	Proprietà n. 15/04/2025 del
Dimostrazione grafica dei subaltri	Tipo Mappale n. del Scala 1 : 500		



Direzione Provinciale di Pisa
 Ufficio Provinciale - Territorio
 Servizi Catastali
 Comune di: VICOPISANO
 Elenco Subalterni

ACCERTAMENTO DELLA PROPRIETA IMMOBILIARE URBANA
 ELENCO DEI SUBALTERNI ASSEGNATI

Comune		Sezione	Foglio	Particella		Tipo mappale	del:
VICOPISANO			22	253			
Sub	UBICAZIONE via/piazza	n°civ	Piani	Scala	Int.	DESCRIZIONE	
1	VIA A. MORO		T			BCNC	
2	VIA A. MORO		T			BCNC	
3	VIA A. MORO		T			ALLOGGIO CONTATORI	
4	VIA A. MORO	31	T			ALLOGGIO CONTATORI	
5						SOPPRESSO	
6	VIA A. MORO	31	T			BCNC	
7	VIA A. MORO	31	T			MAGAZZINO	
8	VIA A. MORO	31	T-1			MAGAZZINO INGROSSO	
9	VIA A. MORO	31	T-1			MAGAZZINO INGROSSO	

Visura ordinaria

* Codice Fiscale Validato in Anagrafe Tributaria

**Agenzia del Territorio
CATASTO FABBRICATI
Ufficio Provinciale di
Pisa**

Dichiarazione protocollo n. PI0243099 del 18/12/2009

Planimetria di u.i.u. in Comune di Vicopisano

Via Aldo Moro

civ. 31

Identificativi Catastali:

Sezione:
Foglio: 22
Particella: 253
Subalterno: 7

Compilata da:

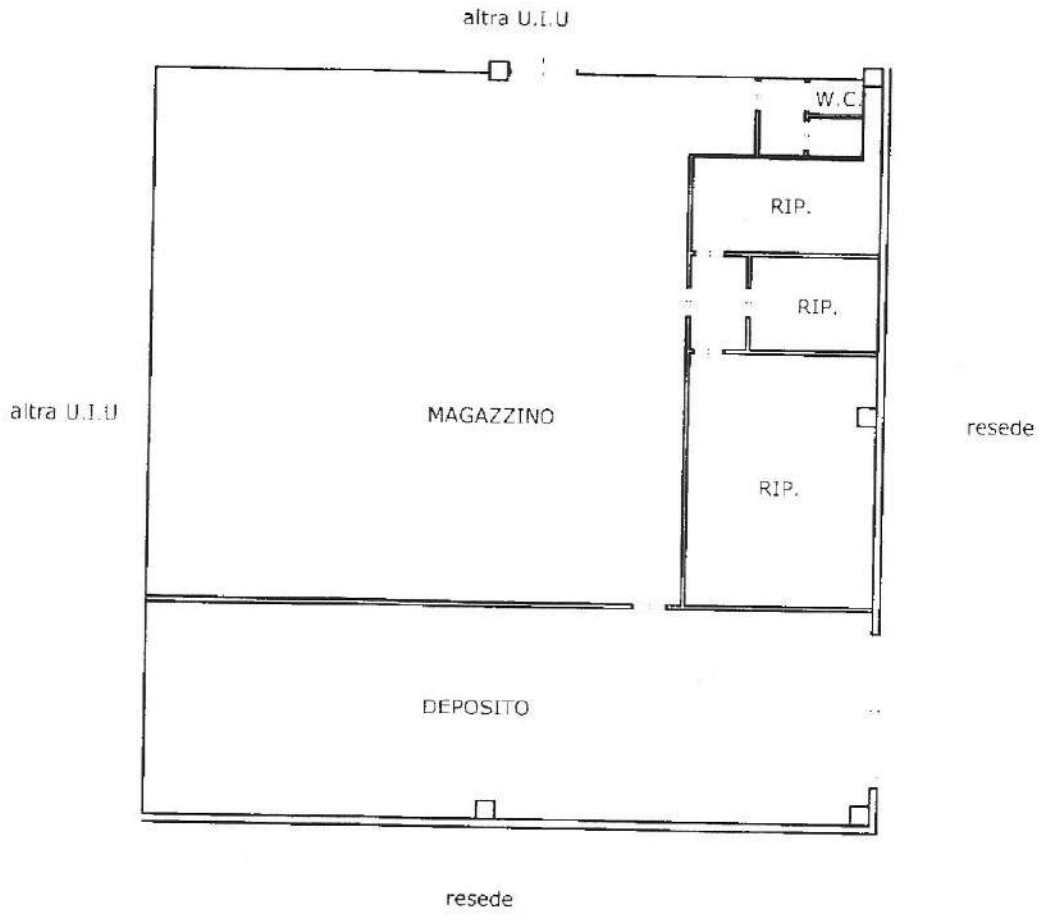
[REDACTED]
Iscritto all'albo:
Geometri

Prov. Pisa [REDACTED]

Scheda n. 1

Scala 1:200

Catasto dei fabbricati - Situazione al 05/12/2017 - Comune di Vicopisano (53017) - Foglio: 22 Particella: 253 - Subalterno 7 - VIA ALDO MORO n. 31 piano: T;



PIANO TERRA h. ml. 5.20



Ultima Planimetria in atti

Dichiarazione protocollo n. PI0027647 del 08/03/2005

Planimetria di u.i.u. in Comune di Vicopisano

Via A. Moro

civ. 31

**Agenzia del Territorio
CATASTO FABBRICATI
Ufficio Provinciale di
Pisa**

Identificativi Catastali:

Sezione:
Foglio: 22
Particella: 253
Subalterno: 8

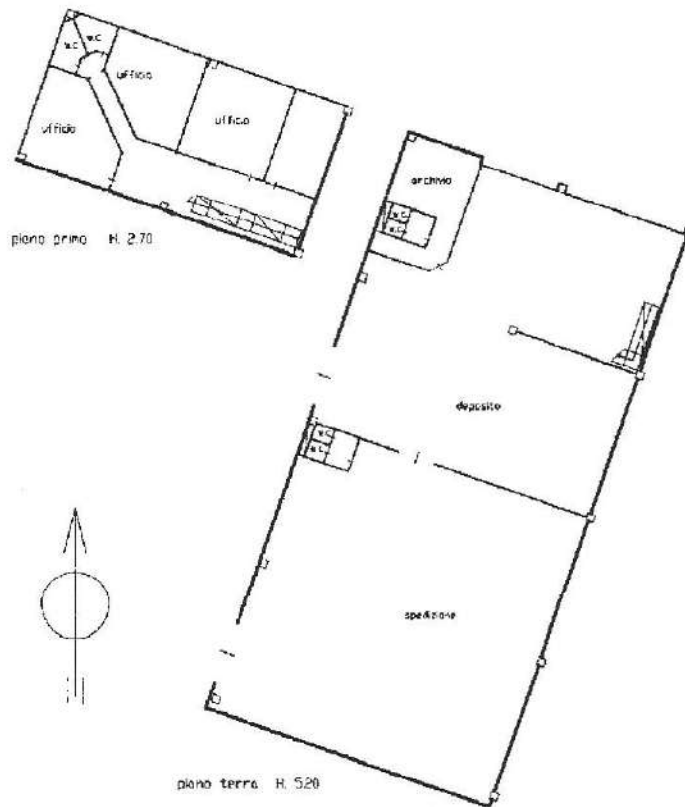
Compilata da:

Iscritto all'albo:
Geometri

Prov. Pisa

Scheda n. 1

Scala 1:500



Catasto dei Fabbricati - Situazione al 05/12/2017 - Comune di VICOPISSANO (L850) - < Foglio: 22 - Particella: 253 - Subalterno 8
VIA ALDO MORO n. 31 piano: T-1;

Ultima Planimetria in atti

Dichiarazione protocollo n. PI0027647 del 08/03/2005

Planimetria di u.i.u. in Comune di Vicopisano

Via A. Moro

civ. 31

**Agenzia del Territorio
CATASTO FABBRICATI
Ufficio Provinciale di
Pisa**

Identificativi Catastali:

Sezione:
Foglio: 22
Particella: 253
Subalterno: 9

Compilata da:

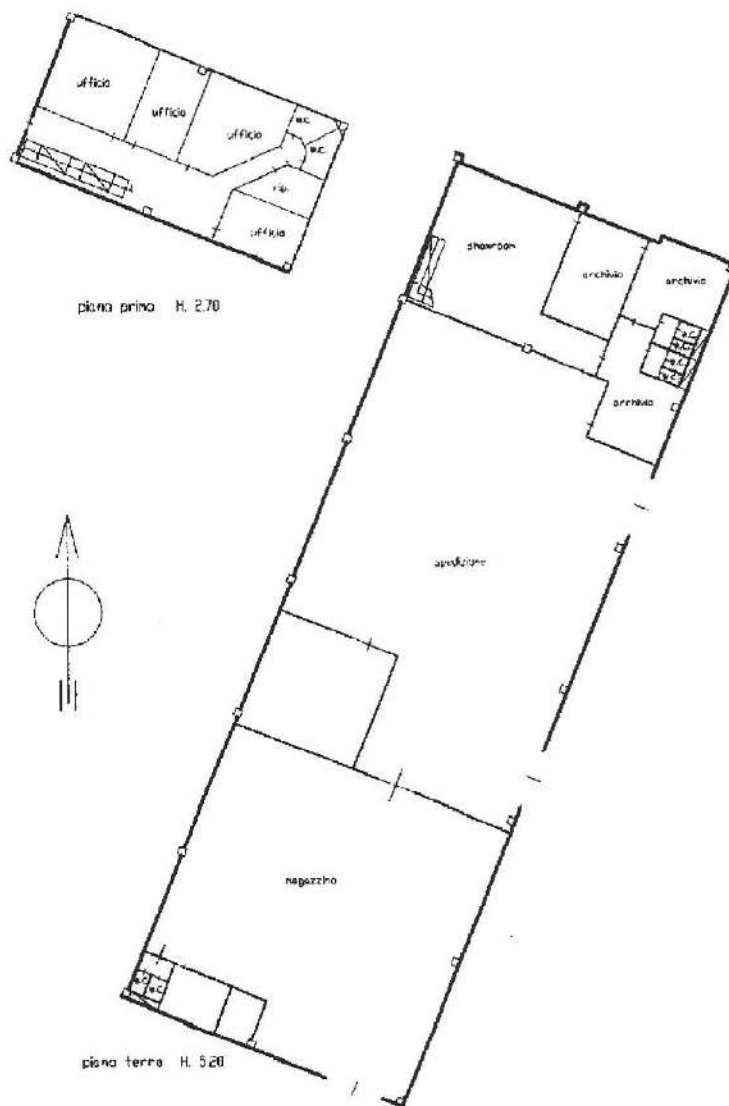
[REDACTED]
Iscritto all'albo:
Geometri

Prov. Pisa [REDACTED]

Scheda n. 1

Scala 1:500

Catasto dei Fabbricati - Situazione al 05/12/2017 - Comune di VICOPISANO(L850) - < Foglio: 22 Particella: 253 - Subalterno 9 >
VIA ALDO MORO n. 31 piano: T-1;



Ultima Planimetria in atti

MODULARIO
F. rig. rend. 487

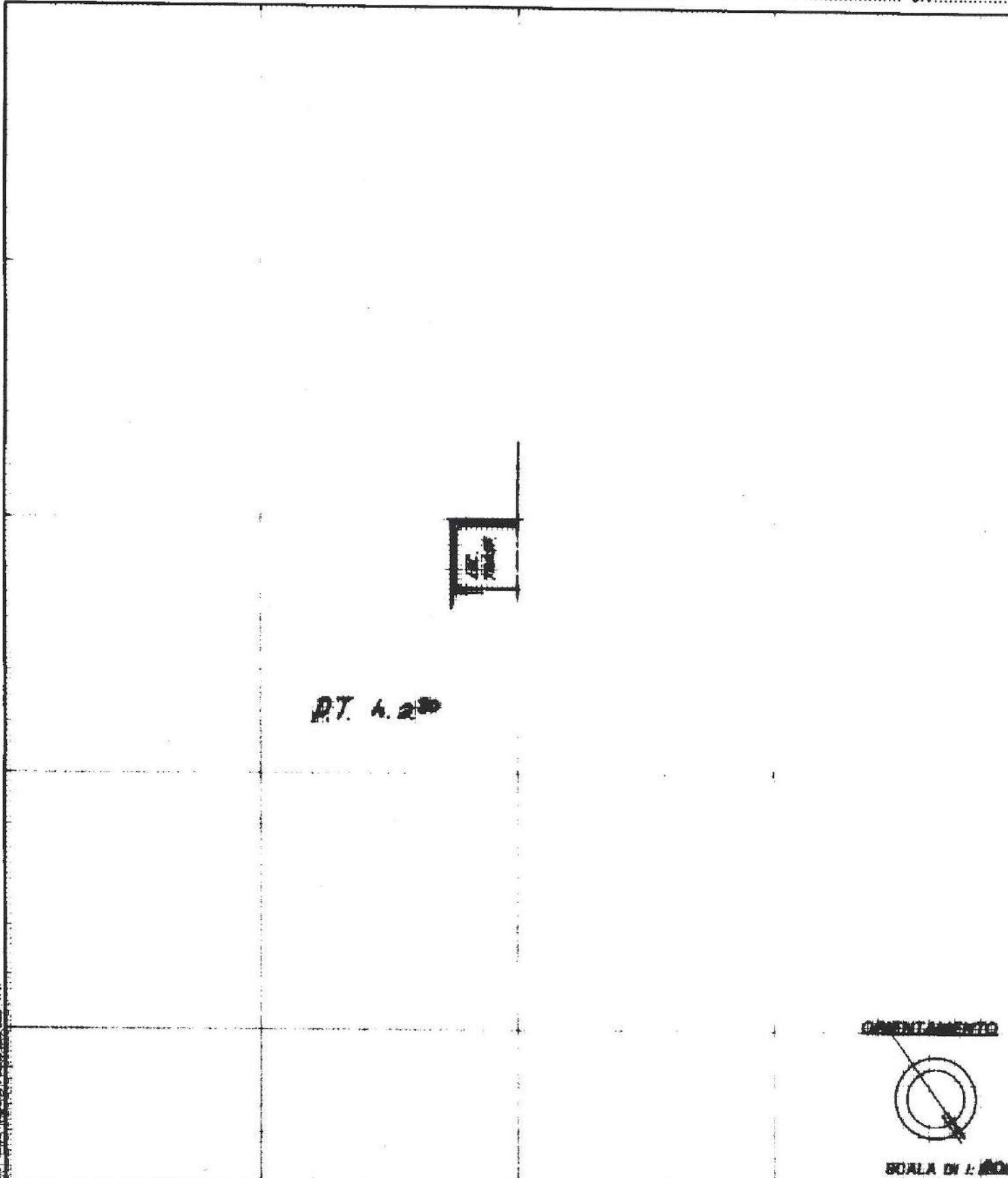


MINISTERO DELLE FINANZE
DIPARTIMENTO DEL TERRITORIO
CATASTO EDILIZIO URBANO (RDL 13-4-1939, n. 652)

MOD. BN (CE)

LIRE
500

Planimetria di u.i.u. in Comune di VICOPISSANO via A. MORO civ.



DT. 4.2

~~CHIAVIAMENTO~~



SCALA DI 1:100

Catasto dei Fabbricati - Situazione al 05/12/2017 - Comune di VICOPISSANO (L.850) - < Foglio: 22 Particella: 251 - Subalterno 2 >
VI

Dichiarazione di N.C.
Denuncia di variazione
Ultima Planimetria in atti

Compilata dal GEOM
(Indic. cognome e nome)

RISERVATO ALL'UFFICIO

Data presentazione: 07/05/1999 - Data: 05/12/2017 - n. PI0090653 - Richiedente
Tot. schede: 1 Formato di acq.: A4 (209x297) Pat. di scala: 1:1

Identificativi catastali
Iscritto all'albo de GEOMETRI
della provincia di PIA
data 02.05.99 Firma [Signature]



MODULARIO
F. rig. rend. 487



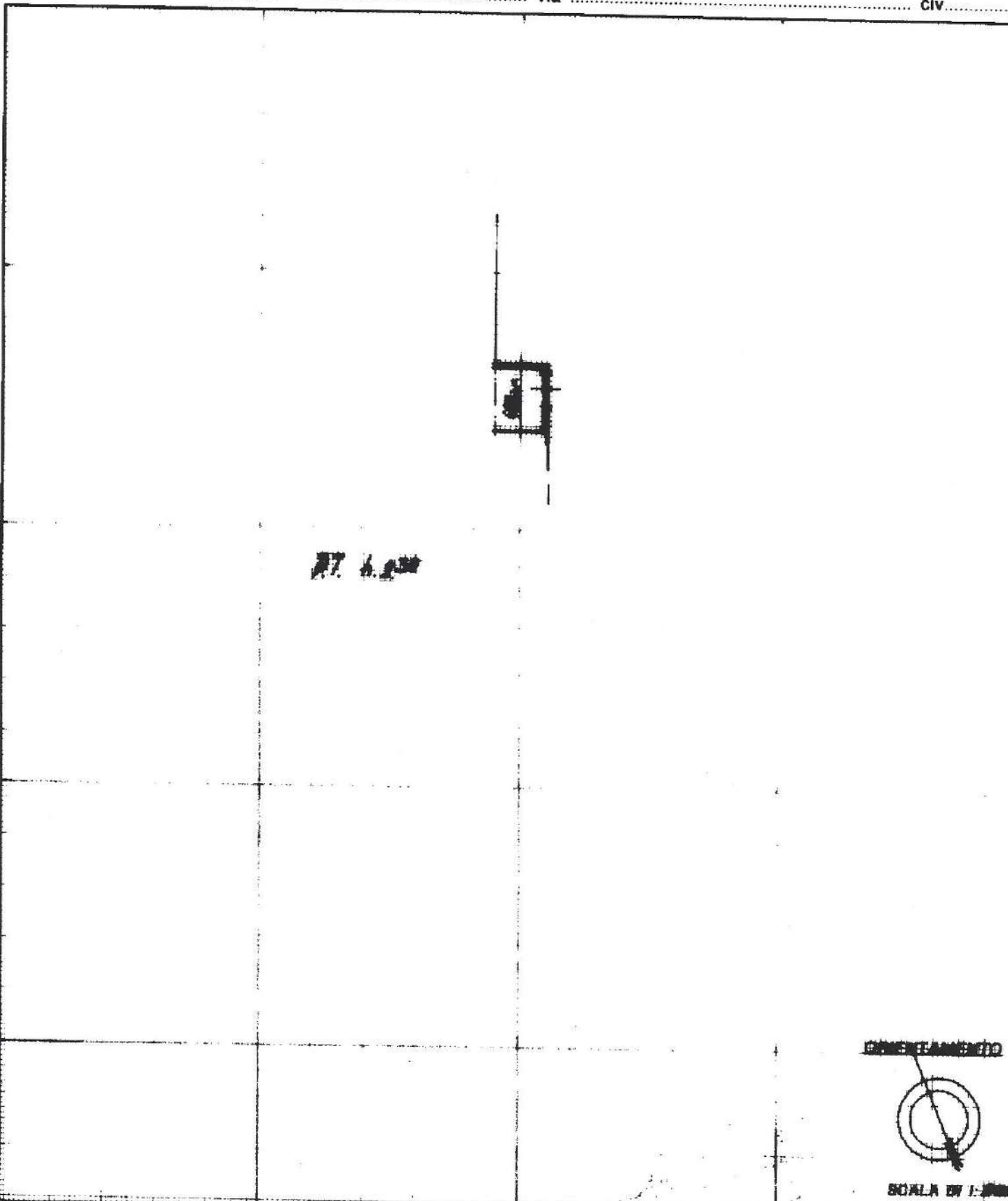
MINISTERO DELLE FINANZE
DIPARTIMENTO DEL TERRITORIO
CATASTO EDILIZIO URBANO (RDL 13-4-1939, n. 852)

MOD. 100 (C)

LIRE
500

Planimetria di u.i.u. in Comune di VICOPISSANO via A. MORO civ.

Catasto dei Fabbricati - Situazione al 05/12/2017 - Comune di VICOPISSANO (L.850) - < Foglio: 22 Particella: 253 - Subaltermo 4 >
VIA A. MORO n. 10 - VICOPISSANO (L.850) - PI



PROSPETTIVA 1/100

SCALA DI 1/100

Dichiarazione di N.C.
Denuncia di variazione
Ultima Planimetria in atti

Compilata dal GEOM.
(Titolo catastale e nome)

RISERVATO ALL'UFFICIO

Data presentazione: 07/05/1999 - Data: 05/12/2017 - n. PI0090670 - Richiedente
Tot. schede 253 Formato di acq.: A4(20x297) Provincia di scala: 1:1
data 02.05.99 Firma [Signature]

