Agenzia del Territorio
CATASTO FABBRICATI
Ufficio Provinciale di
Pisa

Dichiarazione protocollo n. PI0283026 del 27/11/2008

Planimetria di u.i.u. in Comune di Cascina

Via Norvegia civ.

Identificativi Catastali:
Sezione:
Foglio: 43
Particella: 758
Subalterno: 26

Compilata da: [redacted]

Iscritto all'albo: Geometri

Prov. Pisa [redacted]

Scheda n. 1 Scala 1:200

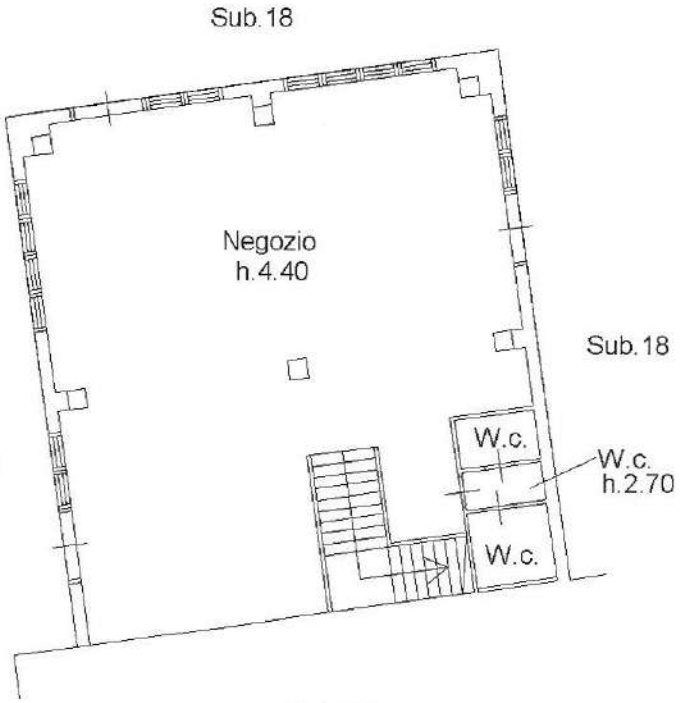

Piano terra

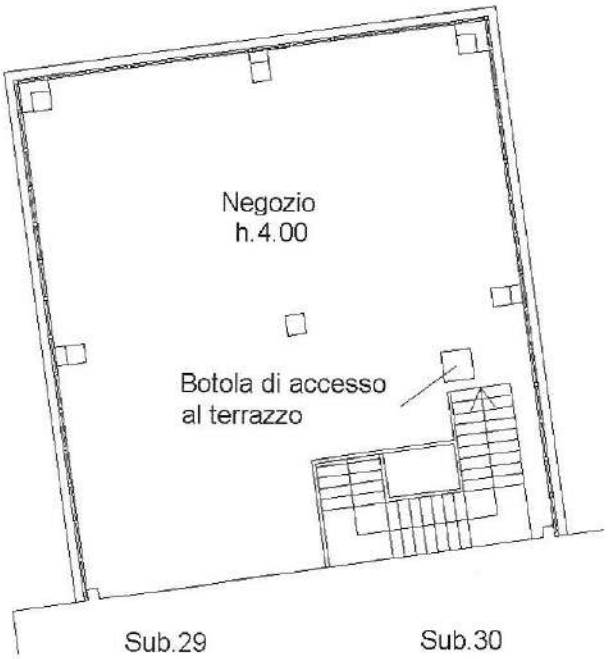

Piano primo

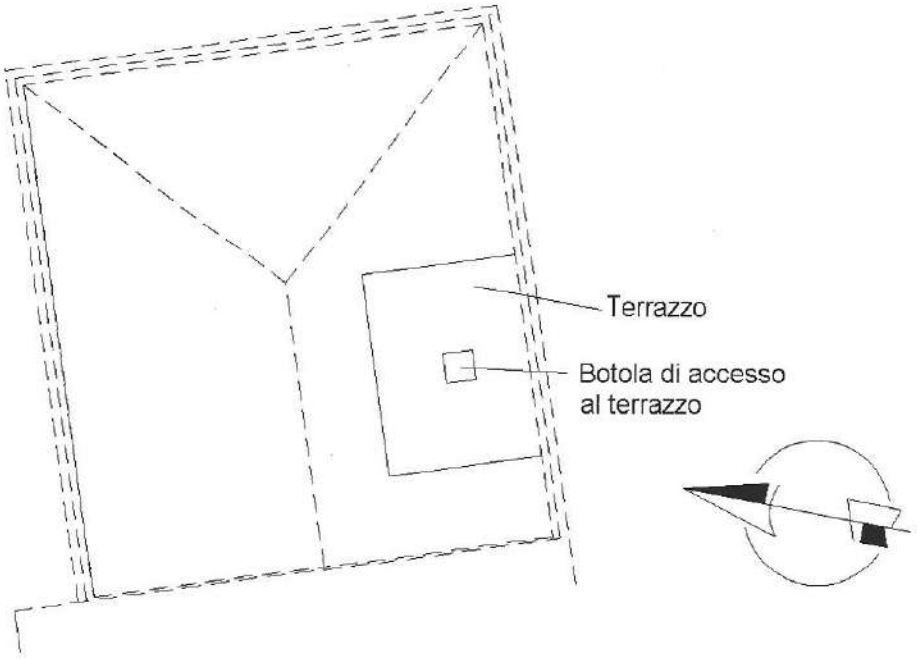

Piano copertura

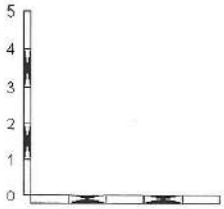

Ultima Planimetria in atti

Catasto dei Fabbricati - Situazione al 05/12/2017 - Comune di CASCINA(B950) - < Foglio: 43 Particella: 758 - Subalterno 26 >
VIA NORVEGIA SNC piano: T-1;

ELABORATO PLANIMETRICO | Compilato da: [redacted] | Iscritto all'albo: Geometri | Prov. Pisa

Comune di Cascina | Sezione: | Foglio: 43 | Particella: 758 | Protocollo n. [illegible] del 05/12/2008

Dimostrazione grafica dei subalterni | Tipo Mappale n. | del | Scala 1 : 500

Piano interrato

Piano terra

Agenzia del Territorio
CATASTO FABBRICATI
Ufficio provinciale di Pisa

Elaborato Planimetrico - Catasto dei Fabbricati - Situazione al 22/05/2025 - Comune di CASCINA(B950) - < Foglio 43 Particella 758 >

ELABORATO PLANIMETRICO | Compilato da: [redacted] | Iscritto all'albo: Geometri | Prov. Pisa

Comune di Cascina | Sezione: | Foglio: 43 | Particella: 758 | Protocollo n. [redacted] del 05/12/2008

Dimostrazione grafica dei subalterni | Tipo Mappale n. | del | Scala 1 : 500

Piano primo

Piano secondo

Piano copertura

Elaborato Planimetrico - Catasto dei Fabbricati - Situazione al 22/05/2025 - Comune di CASCINA(B950) - < Foglio 43 Particella 758 >

Agenzia del Territorio
CATASTO FABBRICATI
Ufficio provinciale di Pisa

Ultima planimetria in atti

Direzione Provinciale di Pisa Ufficio Provinciale - Territorio - Direttore [redacted] Vis. tel.

22-Mag-2025 6:26:57 Protcollo pratica T8552/2025

Scala originale: 1:2000
Dimensione cornice: 534.000 x 378.000 m.

Comune: (PI) CASCINA
Foglio: 43

1 Particella: 758