

MODULARIO
a.r.n. 497



MINISTERO DELLE FINANZE
DIPARTIMENTO DEL TERRITORIO
CATASTO EDILIZIO URBANO (RDL 13-4-1939, n. 652)

MOD. BN (CEU)

LIRE
200

Planimetria di u.i.u. in Comune di **PARABIAGO** via **F. TURATI** civ. **20**

PIANO S1

CORTE COMUNE

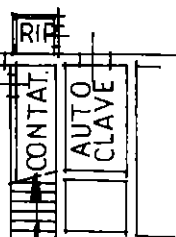
ALTRE U.I. - STESSA DITTA

H. 230
BOX

ALTRA U.I.
STESSA DITTA

ALTRE U.I. - STESSA DITTA

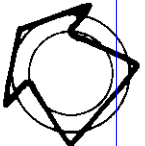
VIA F. TURATI




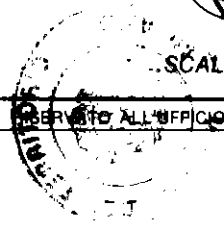
10
m
Catasto ed. - Situazione dal 17/06/2025 - Comune di PARABIAGO (G3324) - < Foglio 7 - Particella 35 - Subalterno 711 >
VIA F. TURATI n. 20 Piano S1

17 SET 1998

ORIENTAMENTO



SCALA DI 1: 200



Dichiarazione di N.C.
Denuncia di variazione

Compilata dal **GEOM. IVANO COLOMBO**
(Titolo, cognome e nome)

Iscritto all'albo dei **GEOMETRI VARESE**

data **SET '98** Firma *[Signature]*

Ultima planimetria in atti
Identificativi catastali
Data presentazione: 17/09/1998 - Data: 17/06/2025 - n. T65033 - Richiedente: BRSRLD74M15E801Z
Totale schede: 35 Formato di acquisizione: A4 (210x297) stampato su carta 150g/m² (10x15 cm) n. sub. 711