

**Agenzia del Territorio  
CATASTO FABBRICATI  
Ufficio Provinciale di  
Novara**

Dichiarazione protocollo n. NO0125300 del 04/06/2010

Planimetria di u.i.u. in Comune di Divignano

Via Repubblica

civ. 56

Identificativi Catastali:

Sezione:

Foglio: 1

Particella: 267

Subalterno: 7

Compilata da:

Fagnoni Giovanni Michele

Iscritto all'albo:

Geometri

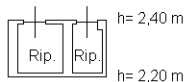
Prov. Novara

N. 2227

Scheda n. 1

Scala 1:200

PIANO TERRA  
h media 2,30 m



Ultima planimetria in atti

Data: 25/11/2021 - n. T91061 - Richiedente: FGNGNN64M14F952F

Totale schede: 1 - Formato di acquisizione: A4(210x297) - Formato stampa richiesto: A4(210x297)



Catasto dei Fabbricati - Situazione al 25/11/2021 - Comune di DIVIGNANO (D309) - < Foglio: 1 - Particella: 267 - Subalterno: 7 >  
VIA REPUBBLICA n. 17 piano: T;



MODULARIO  
F. - rig. rend. - 497



MINISTERO DELLE FINANZE  
DIREZIONE GENERALE DEL CATASTO E DEI SERVIZI TECNICI ERARIALI

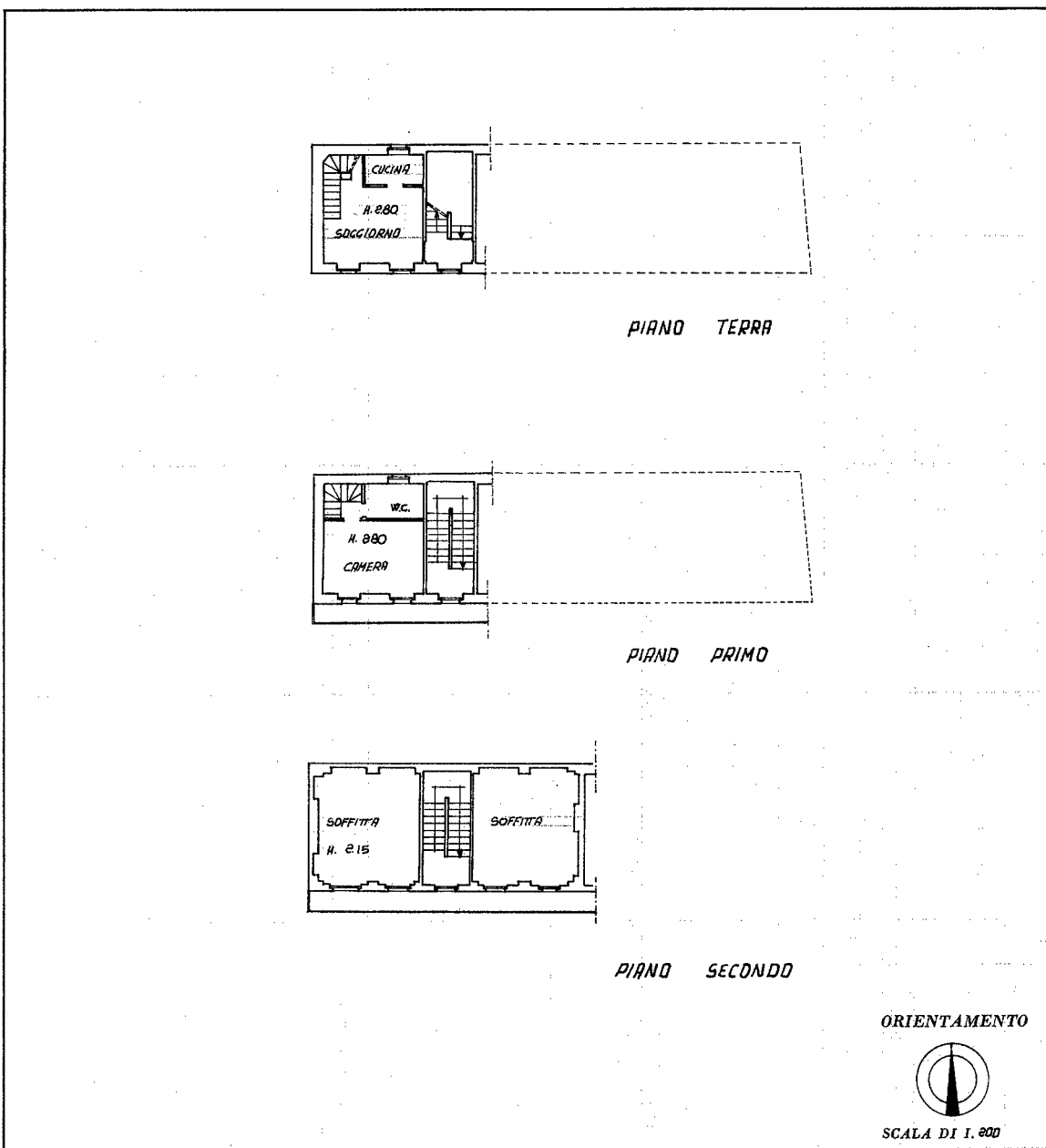
Mod. B (Nuovo Catasto Edilizio Urbano)

Lire  
200

# NUOVO CATASTO EDILIZIO URBANO

(R. DECRETO-LEGGE 13 APRILE 1939, N. 652)

Planimetria dell'immobile situato nel Comune di DIVIGNANO Via REPUBBLICA 56  
 COSTA LUIGI NATO A DIVIGNANO IL 9-10-1931 CF. CST LSN 31809 D309 T PR. 500 - 1000.  
 Ditta COSTA MARINO MATR. B. DIVIGNANO IL 14-11-1928 CF. CST. MNS 28514 D309 L PR. 500 - 1000.  
 Allegata alla dichiarazione presentata all'Ufficio Tecnico Erariale di NOVARA



SPAZIO RISERVATO PER LE ANNOTAZIONI D'UFFICIO	
DATA	
PROT. N°	
PARTITA	254
FOGLIO	1
MAPPALE	267
SUB	4

Compilata dal GEOM. PROLO MARINO  
 (Titolo, nome e cognome del tecnico)  
 Iscritto all'Albo dei GEOMETRI  
 della Provincia di NOVARA  
 DATA 25/11/2021  
 Firma: PROLO MARINO

Ultima planimetria in atti

Catasto dei Fabbricati - Situazione al 25/11/2021 - Comune di DIVIGNANO (D309) - < Foglio: 1 - Particella: 267 - Subalterno: 4 >  
 VIA REPUBBLICA n. 17 piano: T-1-2;

MODULARIO  
F. - fig. rend. - 496



MINISTERO DELLE FINANZE

DIREZIONE GENERALE DEL CATASTO E DEI SERVIZI TECNICI ERARIALI

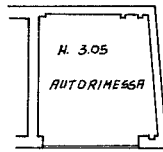
# NUOVO CATASTO EDILIZIO URBANO

(R. DECRETO-LEGGE 13 APRILE 1939, N. 652)

MOD. A (Nuovo Catasto Edilizio Urbano)

Lire  
300

Planimetria dell'immobile situato nel Comune di DIVIGNANO Via REPUBBLICA 56  
COSTA LUIGI NATO A DIVIGNANO IL 9-10-1931 C.F. CST LSV 31009 D309 T PR. 500 - 1000  
Ditta COSTA MARIANO NATO A DIVIGNANO IL 14-11-1928 C.F. CST MNG 28514 D309 L PR. 500 - 1000  
Allegata alla dichiarazione presentata all'Ufficio Tecnico Erariale di NOVARA



PIANO TERRA

ORIENTAMENTO



SCALA DI 1: 200

### SPAZIO RISERVATO PER LE ANNOTAZIONI D'UFFICIO

DATA	PARTITA	254
PROT. N°	FOGLIO	1
	MAPPALE	287
	SUB	3

Compilata dal GEOM. PAOLO MAINA  
(Titolo, nome e cognome del tecnico)

Iscritto all'Albo de' GEOMETRI  
della Provincia di NOVARA

DATA 12-02-88  
Firma: PAOLO MAINA  
N° 4323



1925 OFFICINA CV ROMA

Ultima planimetria in atti