

**Agenzia delle Entrate**  
**CATASTO FABBRICATI**  
**Ufficio Provinciale di**  
**Napoli**

Dichiarazione protocollo n. NA0195277 del 31/05/2017

Planimetria di u.i.u. in Comune di Roccarainola

Via Andrea De Angelis

civ. 1

Identificativi Catastali:

Sezione:  
Foglio: 26  
Particella: 75  
Subalterno: 12

Compilata da:  
Furino Luigi  
Iscritto all'albo:  
Geometri

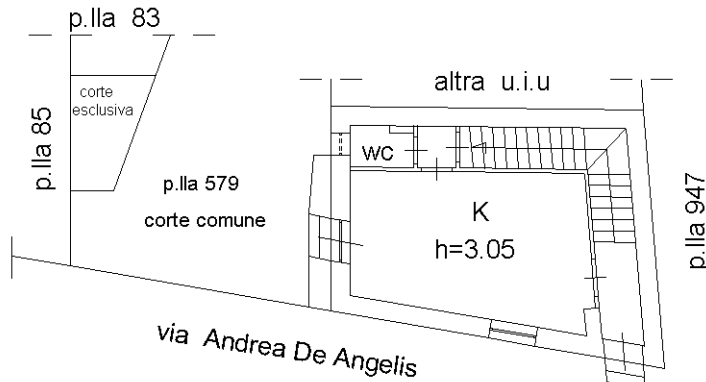
Prov. Napoli

N. 7243

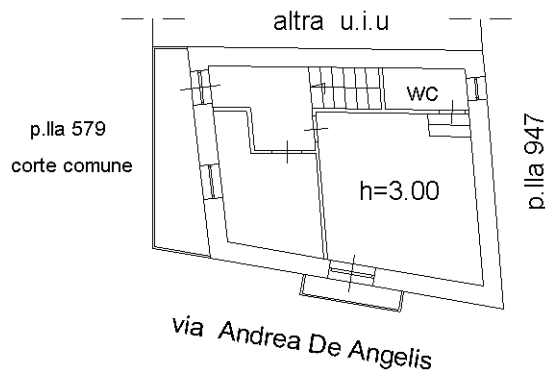
Scheda n. 1

Scala 1:200

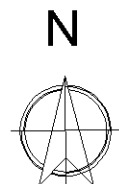
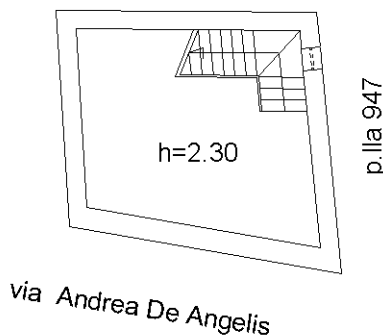
### PIANTA PIANO TERRA



### PIANTA PIANO PRIMO



### PIANTA PIANO SEMINTERRATO



Ultima planimetria in atti